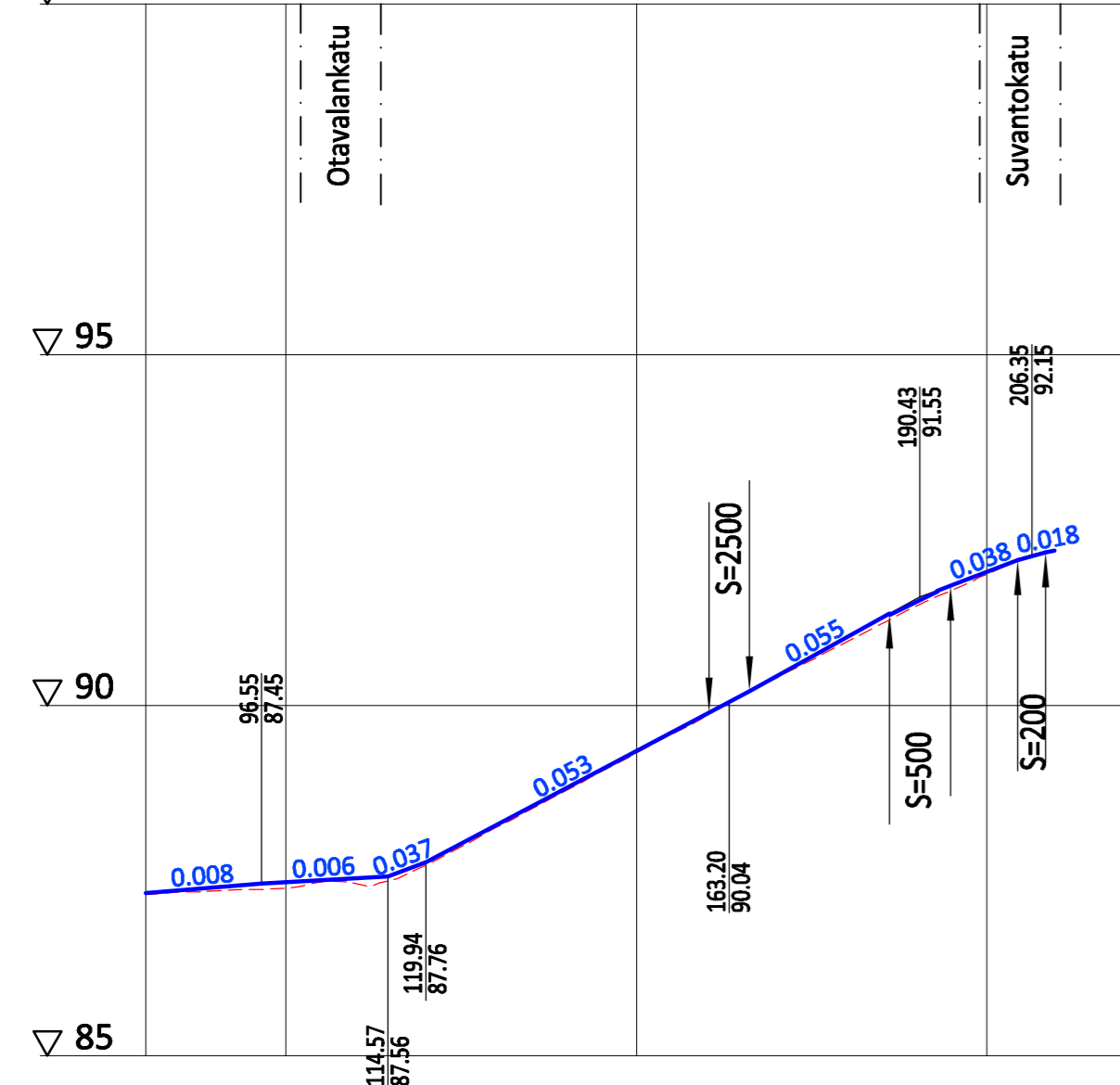
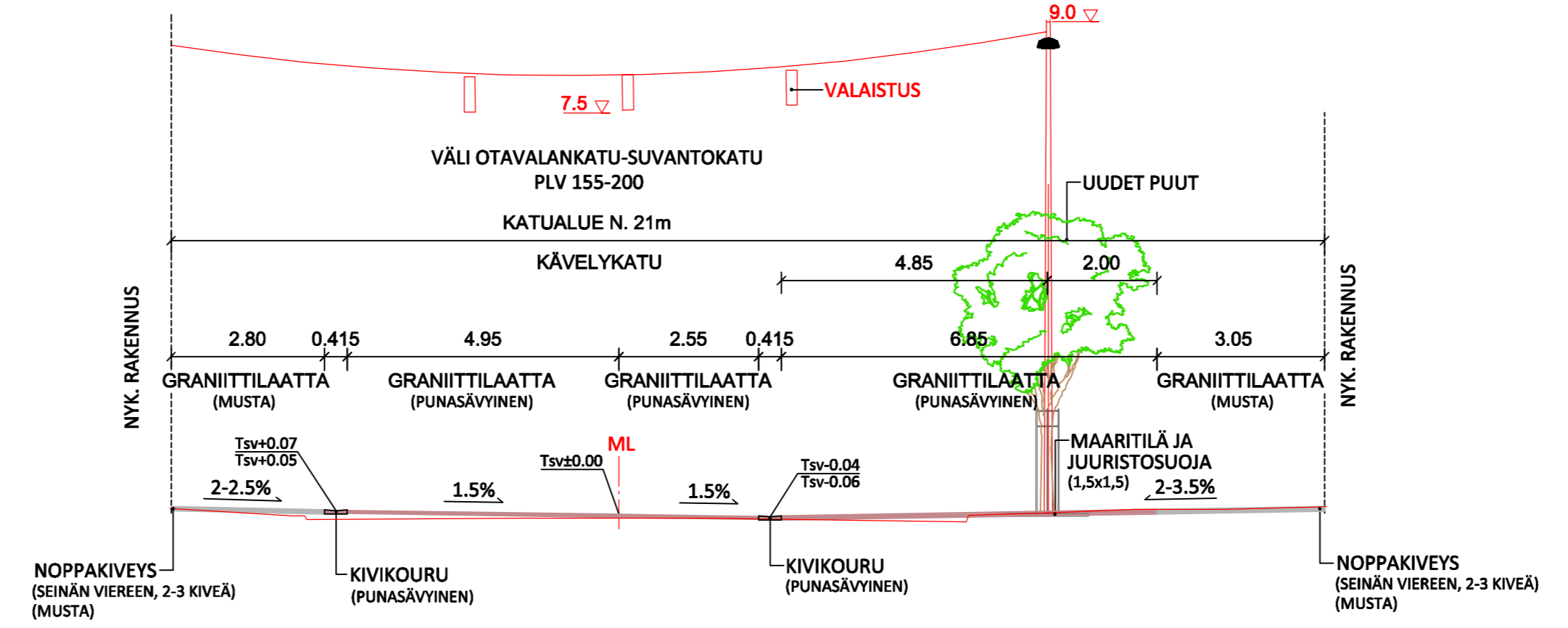
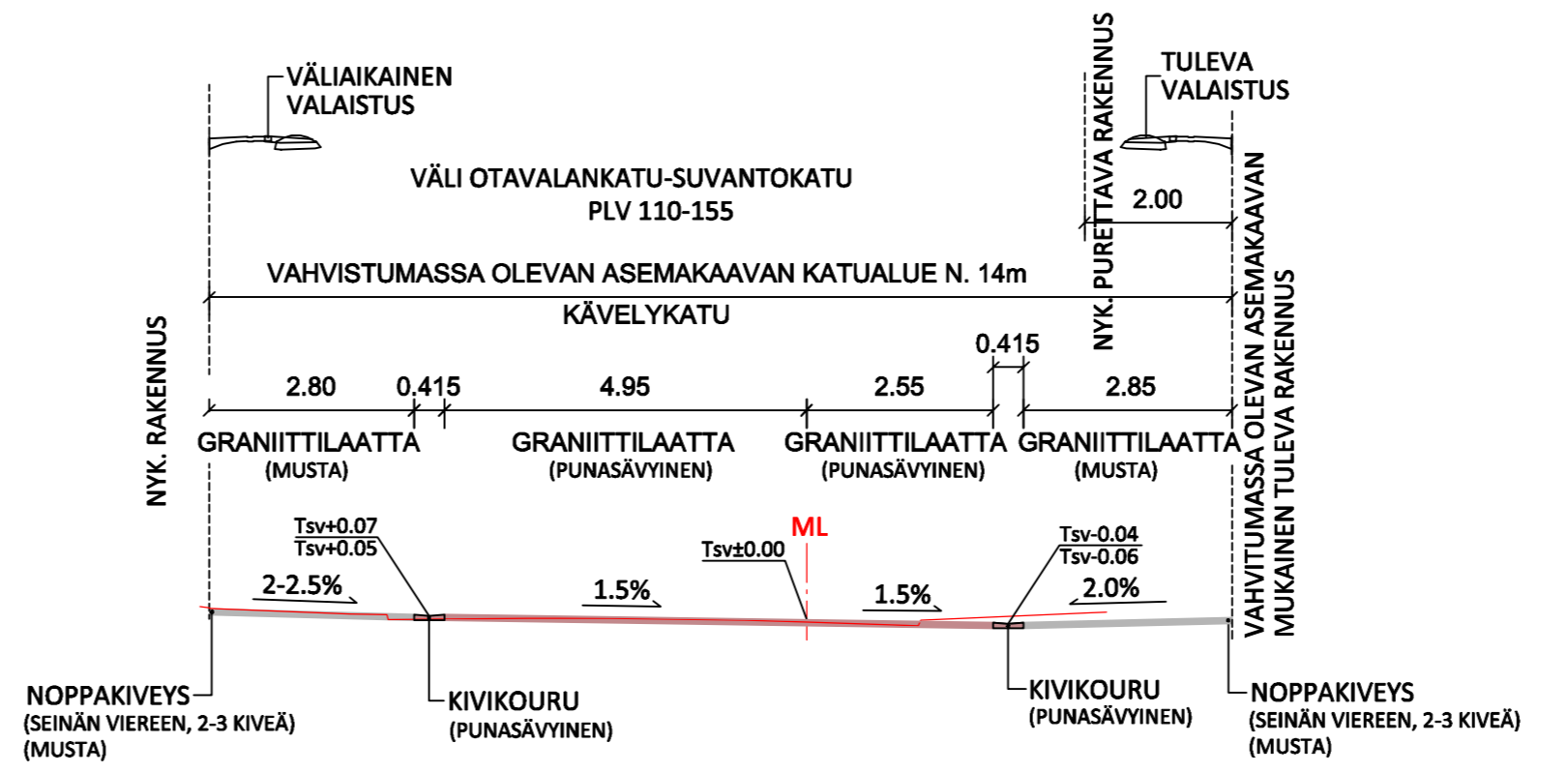


▽ 100 **TUOMIOKIRKONKATU VÄLI OTAVALANKATU-SUVANTOKATU**



Tasausviivan korkeus	87.33	87.40	87.47	87.53	87.76	88.29	88.82	89.35	89.87	90.42	90.97	91.51	91.91	92.20
Maanpinnan korkeus	87.30	87.35	87.39	87.46	87.72	88.26	88.78	89.32	89.85	90.39	90.91	91.42	91.87	92.20
Väylän sivukaltevuus	qv=0.015		qv=0.015		1%/15m		1%/15m		1%/15m		1%/15m		qv=0.025	



SUUNNITELMAN KOORDINAATTIJÄRJESTELMÄ GK24 JA N2000

TAMPEREEN KAUPUNKI KAUPUNKIYMPÄRISTÖN PALVELUALUE	Kaupunkiympäristön rakennuttaminen ja ylläpito	
	Ylan päätös: Suunnittelupäällikön päätös: / §	
TUOMIOKIRKONKATU VÄLI: VERKATEHTAANKATU-SUVANTOKATU KÄVELYKATU XII-ko. (KYTTÄLÄ b)	Muutos	
	Tark.	
	Hyv.	
	Pvm.	15.5.2018
KATUSUUNNITELMA PITUUSLEIKKAUS 1:1000/1:100 TYYPIPOIKKILEIKKAUKSET 1:100 VÄLI: OTAVALANKATU-SUVANTOKATU	Korvaa piir.n:o	
	Ark.n:o	
Ramboll Finland Oy PL 718, Pakkahuoneenaukio 2 33101 Tampere puh. 020 755 611	Piirt.	KLp
	Suunn.	Kai Lappalainen
	Tark.	Kimmo Hell
	Piir.n:o	1/20054/4