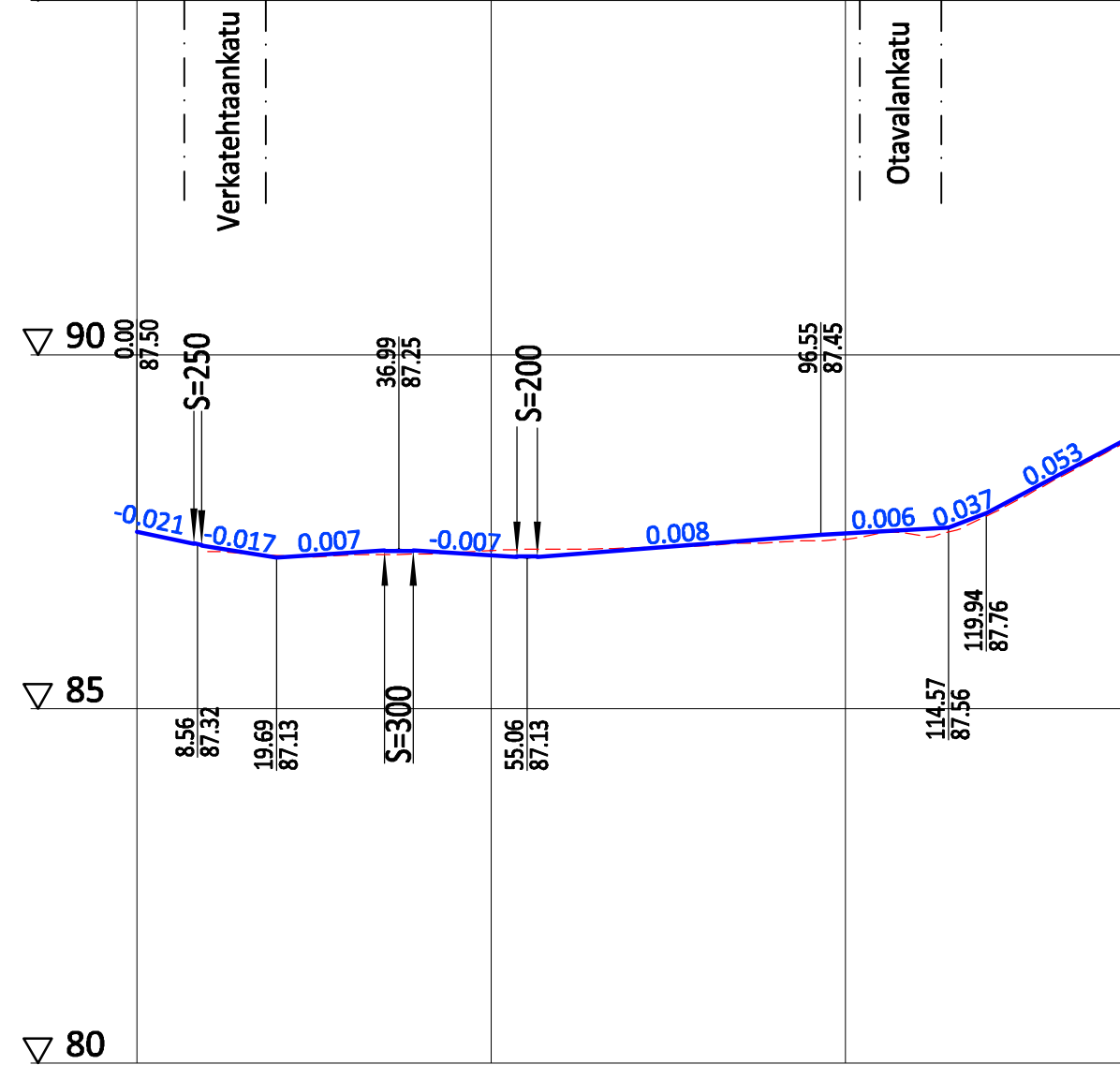
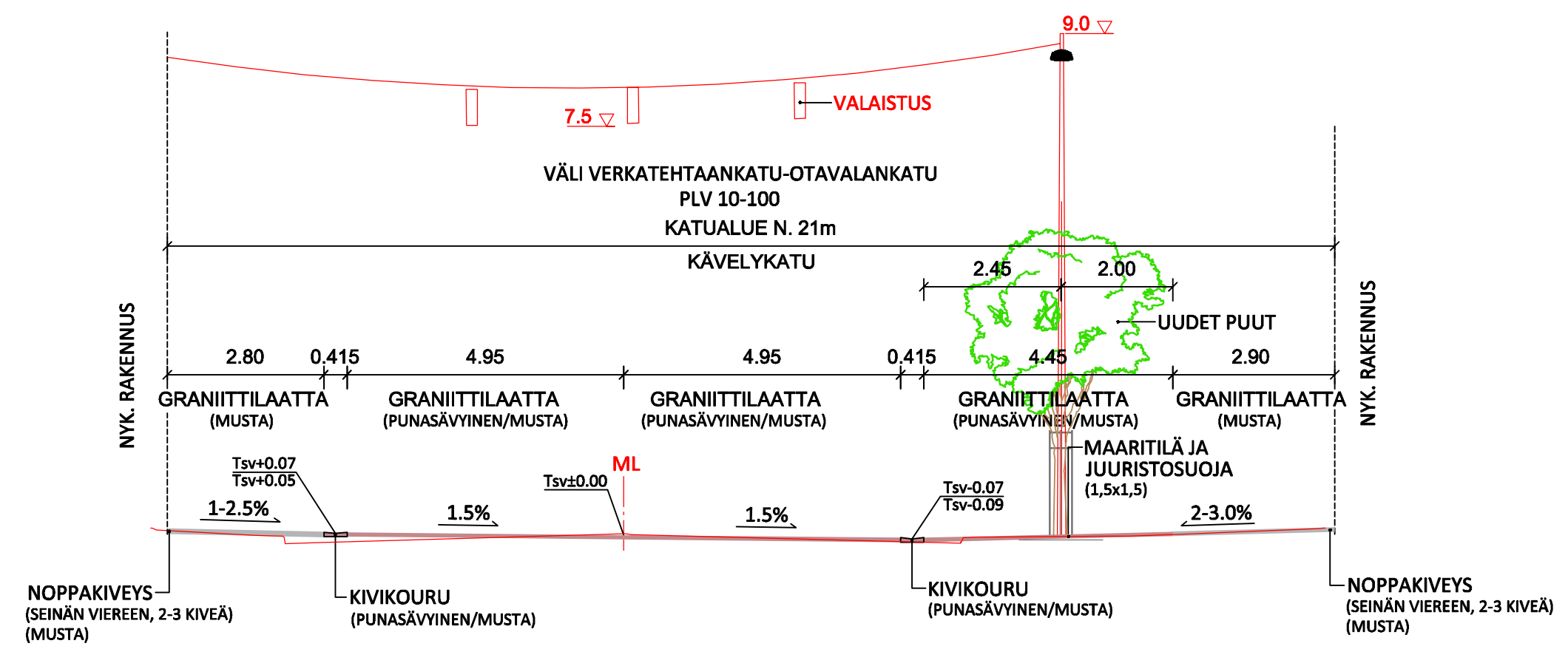



▽ 95 TUOMIOKIRKONKATU VÄLI VERKATEHTAANKATU-OTAVALANKATU



Tasausviivan korkeus	87.50	87.29	87.13	87.20	87.23	87.16	87.17	87.25	87.33	87.40	87.47	87.53	87.76	88.29	88.82
Maanpinnan korkeus	87.22	87.17	87.17	87.18	87.23	87.25	87.28	87.30	87.35	87.39	87.46	87.72	88.26	88.78	
Väylän sivukaltevuus	qv=0.005 qo=-0.005	qv=0.015 qo=-0.015	qv=0.01 qo=-0.01		qv=0.015 qo=-0.015										



SUUNNITELMAN KOORDINAATTIJÄRJESTELMÄ GK24 JA N2000




TAMPEREEN KAUPUNKI
KAUPUNKIYMPÄRISTÖN PALVELUALUE

Kaupunkiympäristön
rakennuttaminen ja ylläpito

TUOMIOKIRKONKATU
VÄLI: VERKATEHTAANKATU-SUVANTOKATU
KÄVELYKATU
XII-ko. (KYTTÄLÄ b)

KATUSUUNNITELMA
PITUUSLEIKKAUS 1:1000/1:100
TYYPPIPOIKKILEIKKAUS 1:100
VÄLI: VERKATEHTAANKATU-OTAVALANKATU

Ylan päätös:	
Suunnittelupäällikön päätös: / §	
Muutos	
Tark.	
Hyv.	
Pvm.	15.5.2018
Korvaa piir.n:o	
Ark.n:o	
Piir.n:o	1/20054/3



Ramboll Finland Oy
PL 718, Pakkahuoneenaukio 2
33101 Tampere
puh. 020 755 611

Piirt.	KLp
Suunn.	Kai Lappalainen
Tark.	Kimmo Hell