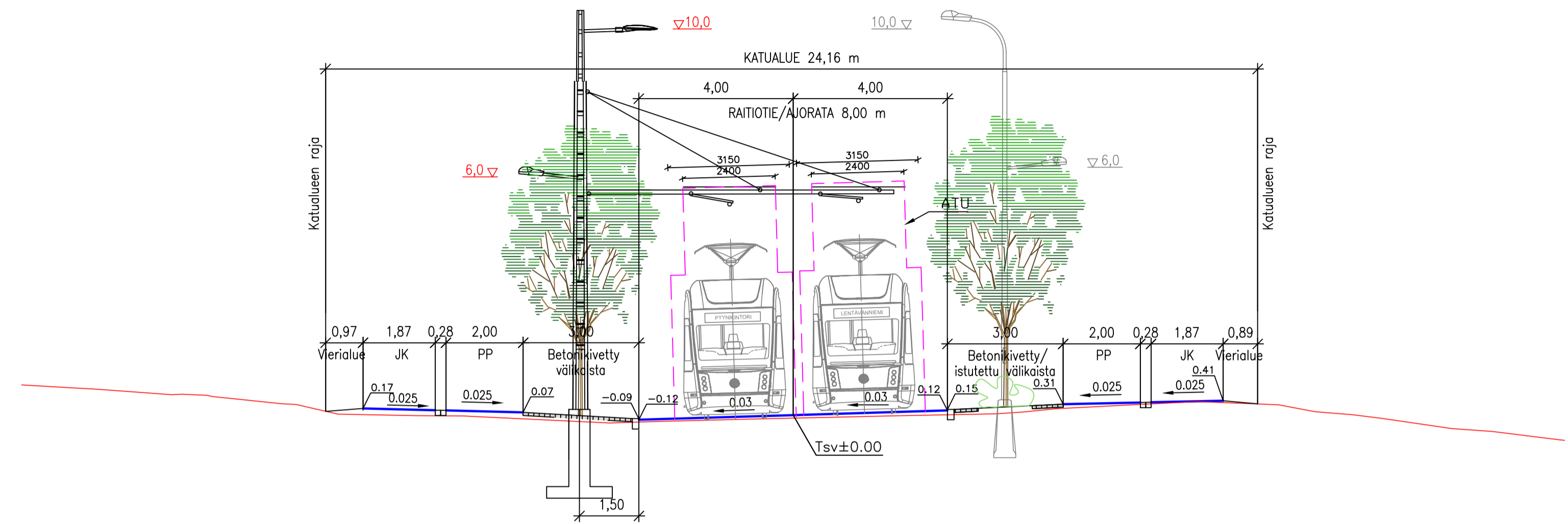
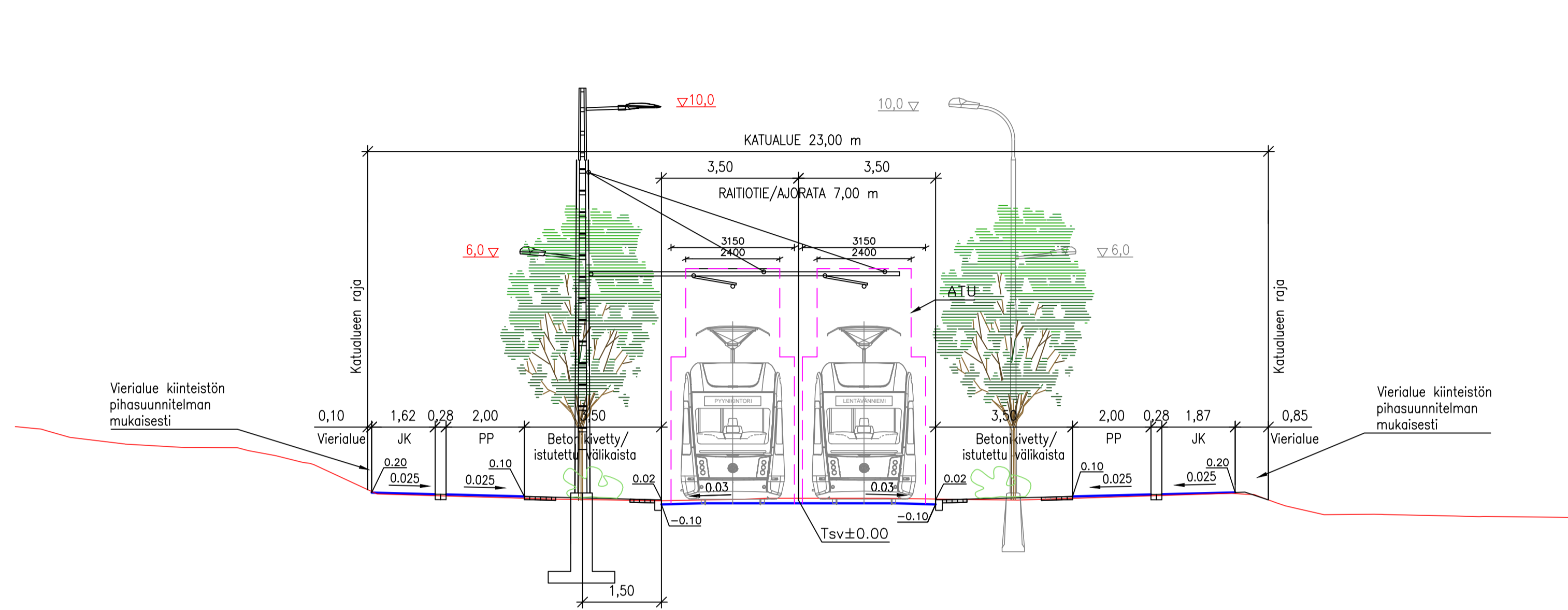


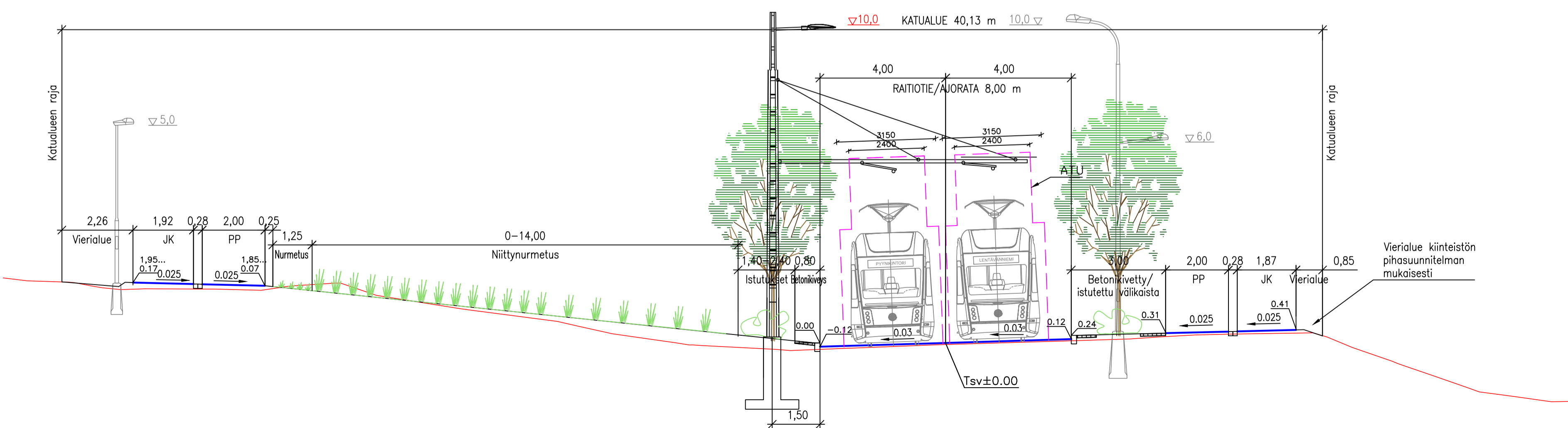
FEDERLEYNKATU PL 345
 TYYPPIPOIKKILEIKKAUS 1:100



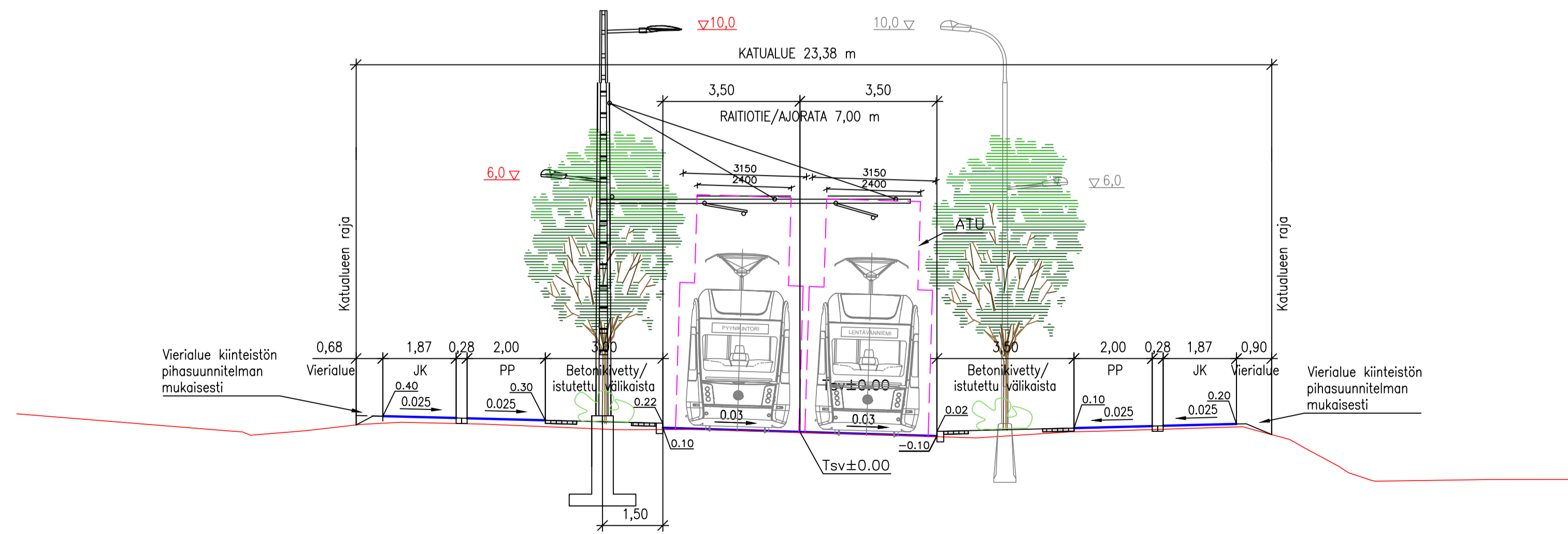
FEDERLEYNKATU PL 600
 TYYPPIPOIKKILEIKKAUS 1:100



FEDERLEYNKATU PL 390
 TYYPPIPOIKKILEIKKAUS 1:100



FEDERLEYNKATU PL 670
 TYYPPIPOIKKILEIKKAUS 1:100



Tässä suunnitelmassa on käytetty GK24 tasokoordinaatistoa ja N2000 korkeuskoordinaatistoa.

TAMPEREEN KAUPUNKI RAITIOTIEN KEHITYSOHJELMA		Kaupunkiympäristön kehittäminen	
FEDERLEYNKATU VÄLI: SELLUPIISTO–NIEMENRANNANUKIO		Ylän päätös: / Suunnittelupäällikön päätös: §	
Niemenranta KATUSUUNNITELMA TYYPPIPOIKKILEIKKAUKSET 1:100 PL 340, 390, 600 JA 670		Muutos / Tark. / Hyv. / Pvm. 4.12.2018 Korvaa piir.n:o / Ark.n:o / Piir.n:o 1.20/16841/4	
RAITIOTIEALLIANSSI		Piirt. Tuomas Laitinen Suunn. Tuomas Laitinen Tark. Markus Kytölä	