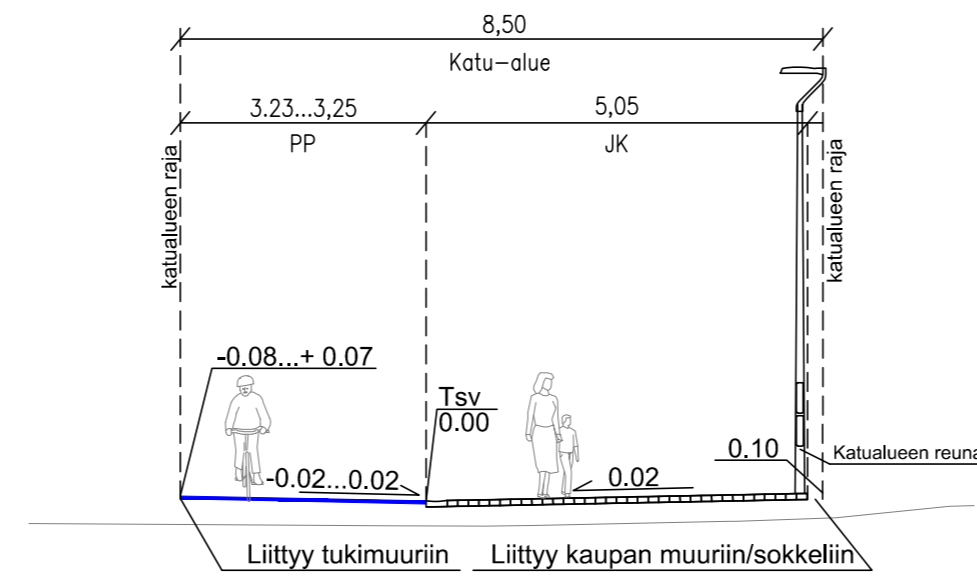
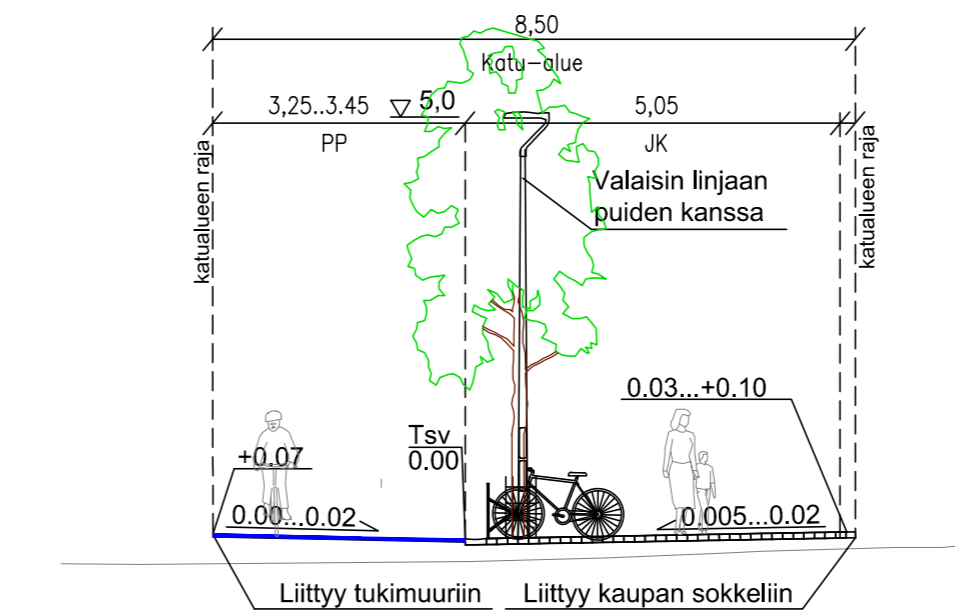


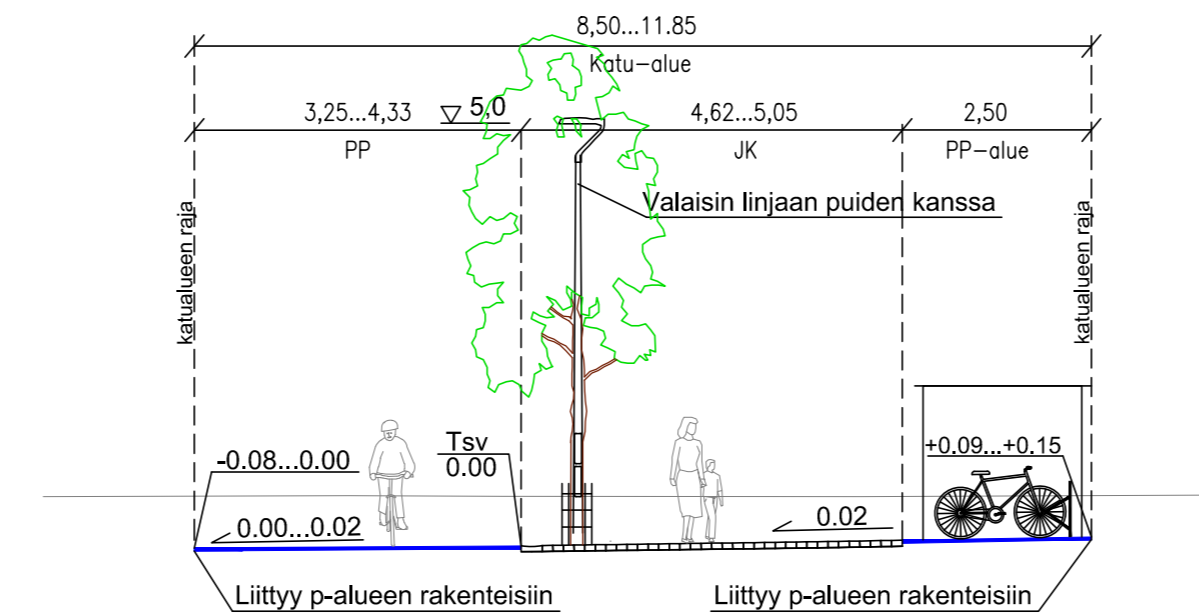
PLV 4...20



PLV 20...94



PLV 95...116



Tässä suunnitelmassa on käytetty ETRS-GK24/N2000 taso- ja korkeuskoordinaatistoa

TAMPEREEN KAUPUNKI
KAUPUNKIYMPÄRISTÖN PALVELUALUE

Kaupunkiympäristön rakennuttaminen ja ylläpito

TESOMANRAITTI

RISTIMÄKI

KATUSUUNNITELMA

PITUUSLEIKKAUS 1:1000/1:100
TYYPPIPOIKKILEIKKAUS 1:100

A-INSINÖÖRIT

Piirt. JUUSO JYRINKI
Suunn. JUUSO JYRINKI
Tark. JARMO STENVIK

Ylan päätös:	
Suunnittelupäällikön päätös:	/ §
Muutos	
Tark.	
Hyv.	
Pvm.	10.4.2019
Korvaa piir.n:o	
Ark.n:o	
Piir.n:o	1/20302/2