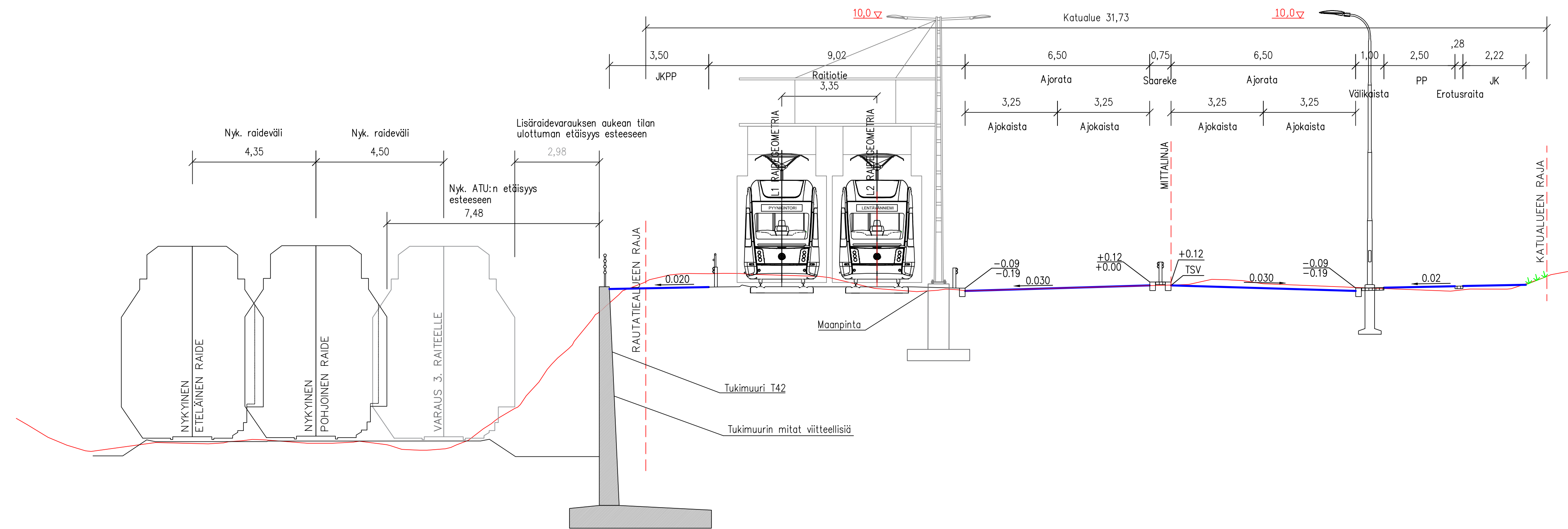
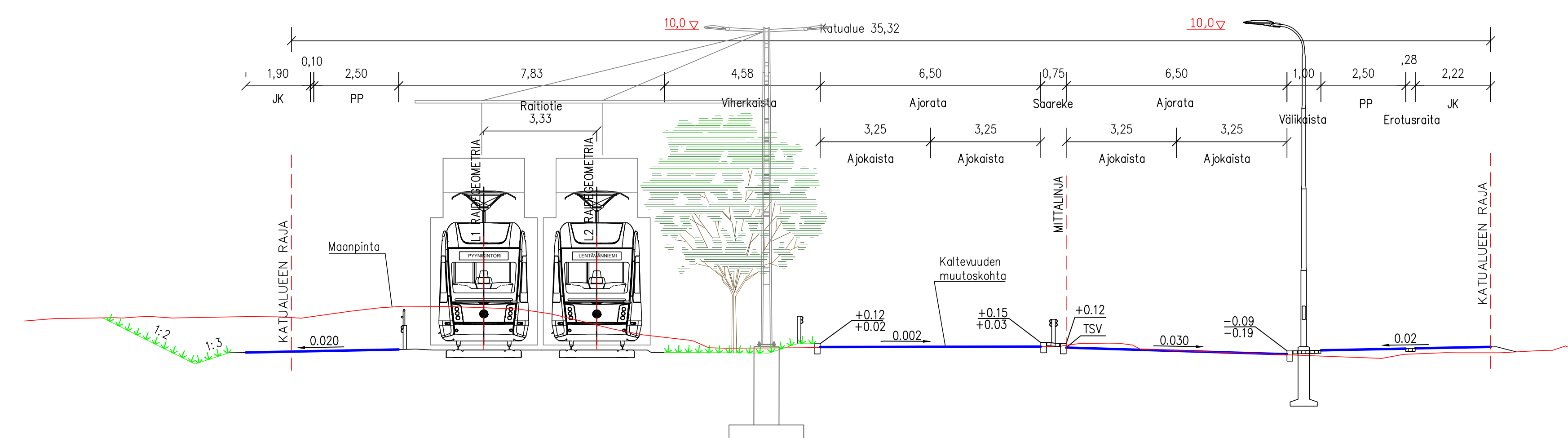


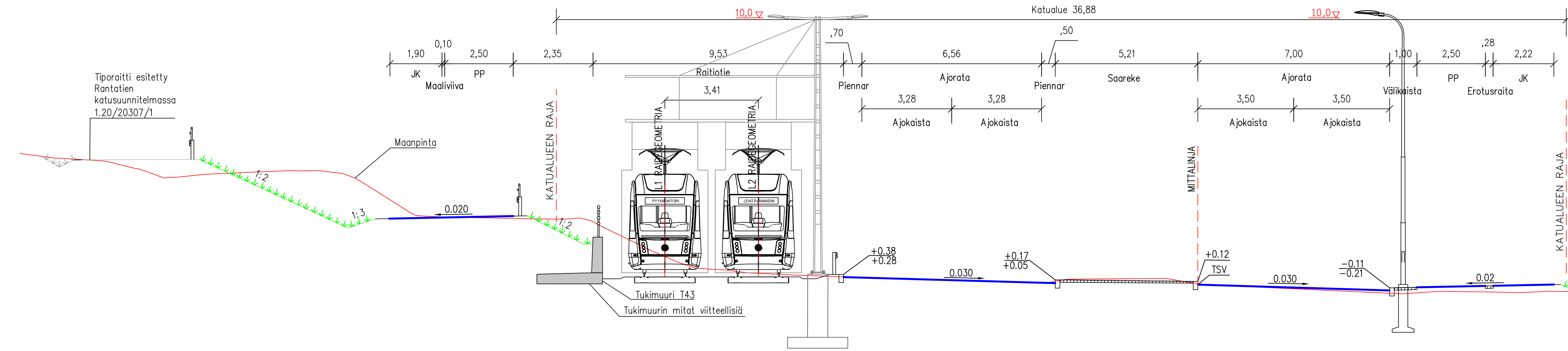
KATU PL 60, RAITIOTIE KM 0+743



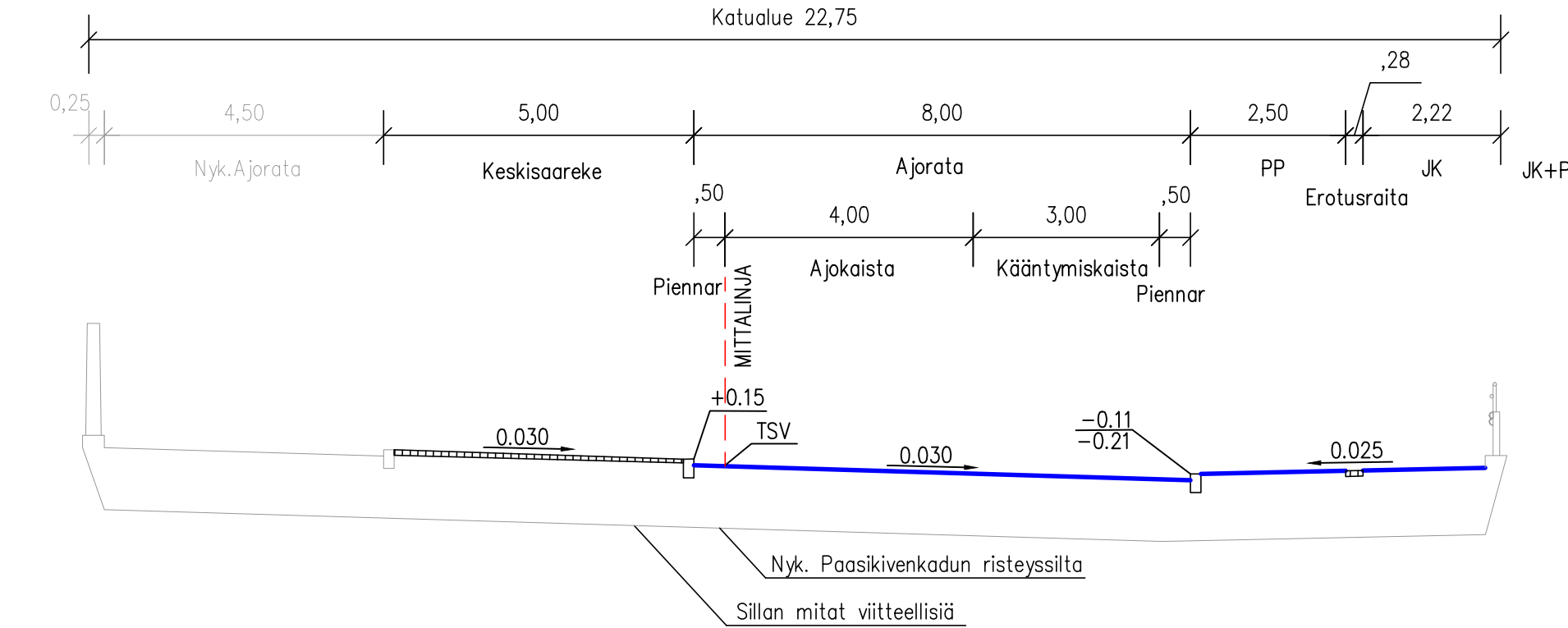
KATU PL 310, RAITIOTIE KM 1+000



KATU PL 570, RAITIOTIE KM 1+278



KATU PL 830



Tässä suunnitelmassa on käytetty GK24 tasokoordinaatistoa ja N2000 korkeuskoordinaatistoa.

**TAMPEREEN KAUPUNKI**  
RAITIOTIEN KEHITYSOHJELMA

Kaupunkiympäristön palvelualue

**PAASIKIVENKATU**  
VÄLI: SEPÄNKADUSTA LÄNTEEN  
VIII ko. (Särkänniemi)

Ylan päättös:  
Suunnittelupäällikön päätös: §

KATUSUUNNITELMA  
TYYPPIPOIKKILEIKKAUKSET 1:100

Muutos	
Tark.	
Hvm.	
Pvm.	4.12.2018
Korvaa piir.n:o	
Ark.n:o	

<b>RAITIOTIEALLIANSSI</b>	Piirt. Mikko Ylioja	Piir.n:o	1.20/16836/6
	Suunn. Antti Kiviniemi		
	Tark. Markus Kyllä		