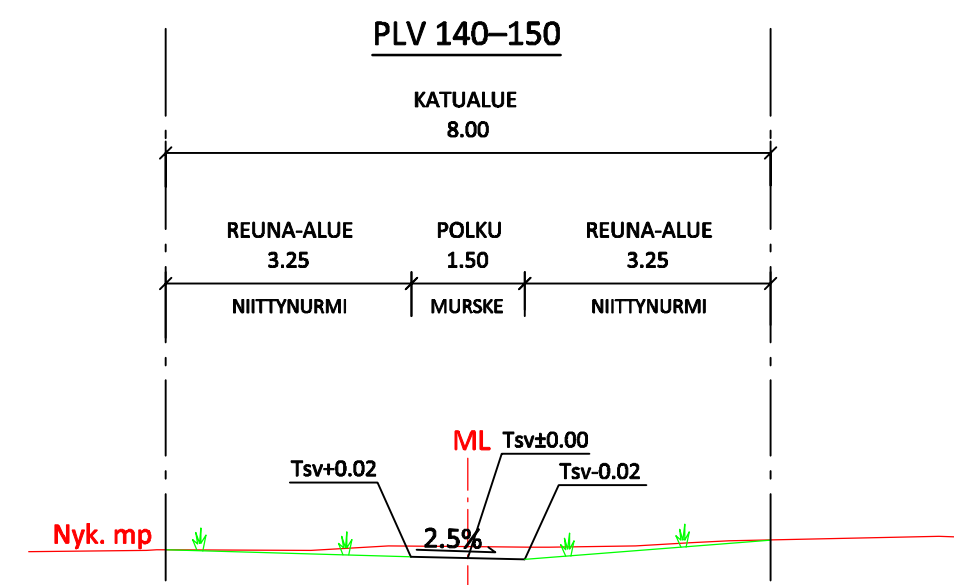
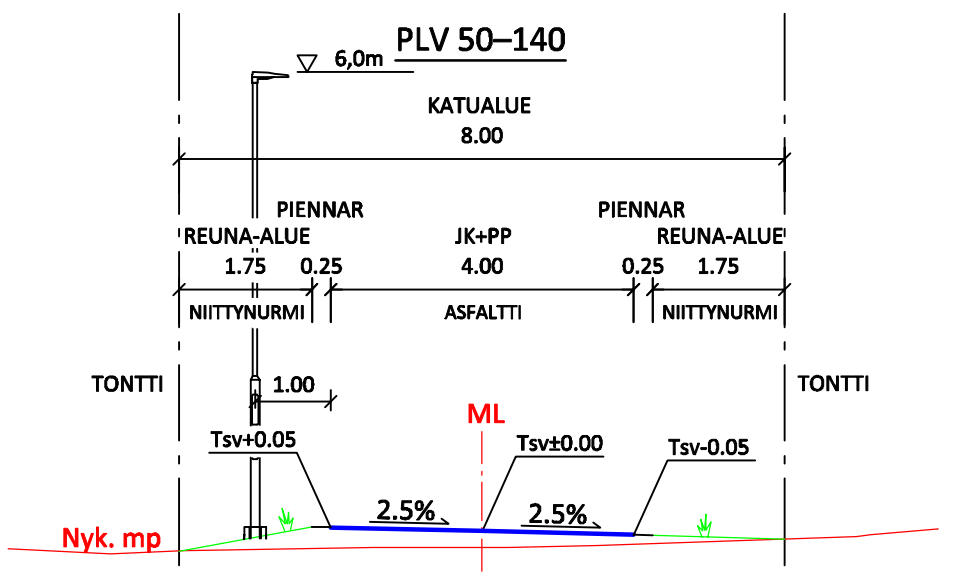
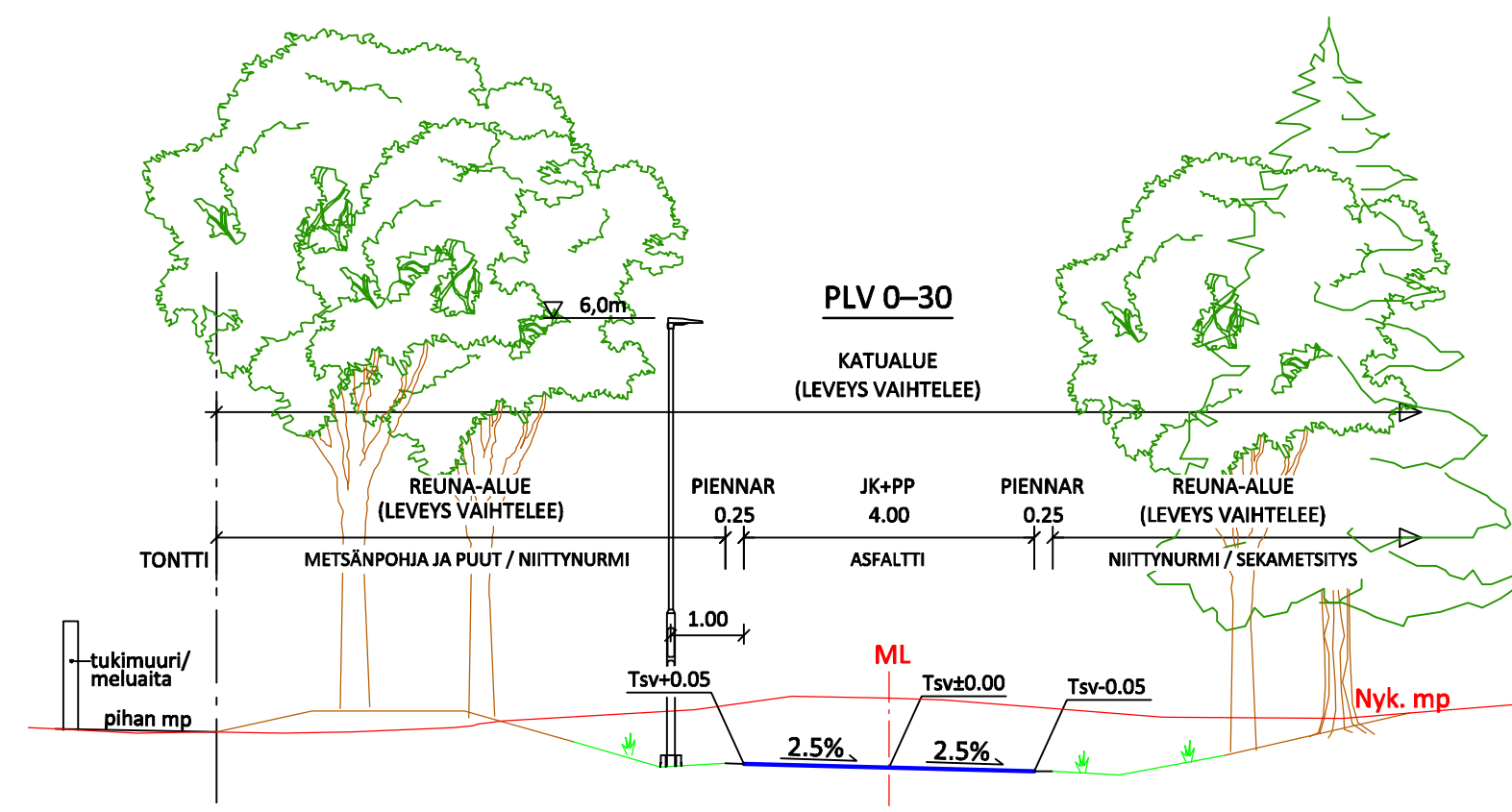


Tasausviivan korkeus	123.69	124.24	124.80	125.36	125.91	126.47	127.03	127.58	128.14	128.69	129.08	129.27	129.37	129.47	129.57	129.67
Maanpinnan korkeus	123.69	125.20	125.64	125.73	125.95	126.21	126.42	126.68	127.50	128.44	129.12	129.72	129.63	129.71	129.78	129.67
Ajoradan sivukaltevuus	0.00															



Tässä suunnitelmassa on käytetty ETRS-GK24/N2000 taso- ja korkeuskoordinaatistoa

TAMPEREEN KAUPUNKI
KAUPUNKIYMPÄRISTÖN PALVELUALUE

Kaupunkiympäristön
rakennuttaminen ja ylläpito

TERÄVÄNPOLKU

MULTISILTA

KATUSUUNNITELMA
PITUUSLEIKKAUS 1:1000/1:100
TYYPPIPOIKKILEIKKAUKSET 1:100

Muutos		Ylan päätös:	
Tark.		Suunnittelupäällikön päätös:	/ §
Hyv.			
Pvm.	04.06.2020		
Korvaa piir.n:o			
Ark.n:o			
Piir.n:o	1/20945/2		

Ramboll Finland Oy
PL 718, Pakkahuoneenaukio 2
33101 Tampere
puh. 020 755 611

Piirt.	A.Nyhammar
Suunn.	A.Nyhammar
Tark.	K.Lappalainen