


YLEISÖTILAISUUS

Ratikka Tammelassa ja Kalevassa

13.4.2016


Lähtökohdat

- Tampereen raitiotien yleissuunnitelma (4/2014)
 - Hyväksytty valtuustossa 16.6.2014.
- Kaupunginvaltuuston päätös 15.6.2015
 - Kehitys- ja toteutusvaiheiden jako kahteen osaan.
 - Etelä-Hervannassa raitiotie Arkkitehdinkadun sijaan Hervantajärven asemakaava-alueelle.
 - Varikkohaara TTY:n piha-alueen sijaan Atomipolkua ja Hermiankatua pitkin.
- Osan 1 raitiotiekatujen yleissuunnitelmien tarkennukset
 - Hyväksytty YLA:ssa 23.6. ja 20.10.2015:
 - Kuvasi katujen tavoitetilan ratkaisut katutilassa seinästä seinään.
 - Suunnitelmissa on tarkennuksia raitiotien yleissuunnitelman ratkaisuihin sekä ratkaisuja, jotka ovat rinnakkaishankkeita, raitiotiehen liittymätöntä katutilan kehittämistä.




Lähtökohdat

- Raitiotieallianssi laatii 2015 - 2016
 - Osan 1 raitiotiekatujen tavoitetilasta katusuunnitelmat
 - Osan 1 raitiotiekaduista raitiotien toteuttamisen edellyttämät rakennussuunnitelmat
- Raitiotieallianssin toimesta rakennetaan kaikki raitiotien toiminnallisuuden ja turvallisuuden kannalta vaativat muutokset katuihin – osa katusuunnitelmissa esitettävistä toimenpiteistä voidaan rakentaa myöhemmissä vaiheissa erillisinä hankkeina
- Katusuunnitelmia ei siis kaikissa tapauksissa kokonaisuudessaan toteuteta yhdellä kertaa



Katusuunnitelmien hallinnollinen käsittely

- Katusuunnitelmaehdotus asetetaan julkisesti nähtäville vähintään 14 päivän ajaksi.
- Nähtävillä olosta ilmoitetaan suunniteltuun alueeseen rajoittuvien kiinteistöjen omistajille ja haltijoille. Lisäksi nähtävillä olosta tiedotetaan kuulutuksilla lehdissä, kaupungin ilmoitustaululla sekä internetissä.
- Osallisilla on oikeus tehdä ehdotuksesta muistutuksia, jotka on toimitettava yhdyskuntalautakunnalle ennen nähtävillä oloajan päättymistä.
- Katusuunnitelmaehdotuksen hyväksymisestä päättää nähtävillä olon jälkeen yhdyskuntalautakunta.
- Yhdyskuntalautakunnan päätöksestä lähetetään pöytäkirjaote asianosaisille (rajautuvat kiinteistöt sekä muistutuksen jättäneet).
- Suunnitelmien päätöksistä mahdollisesti tehdyt valitukset käsitellään hallinto-oikeudessa.



Katusuunnitelmien hallinnollinen käsittely


Nähtävillä 1.4.–15.4.2016:

- Itsenäisyydenkatu, Sammonkatu, Teiskontie
- Yleisötilaisuus Sampolassa 13.4.
- Yhdyskuntalautakunta toukokuu 2016

Nähtäville 3.5.2016:


- Pirkankatu
- Tekunkatu, Kuntokatu ja Vieritie
- Rieväkatu, Hervannan valtavyöly, Insinöörinkatu, Makkarajärvenkatu, Hermiankatu
- Yleisötilaisuus Hervannassa 10.5.
- Yhdyskuntalautakunta kesäkuu 2016

Hämeenkadun katusuunnitelma valmistuu elokuussa, jonka jälkeen se asetetaan nähtäville – Yhdyskuntalautakunta vuoden 2016 lopussa




Liittyvät suunnitelmat

- Prismakeskuksen lähialueella alueen kaavoitukseen liittyvät Sammonkadun ja Rieväkadun linjausmuutokset
- Rieväkadun jatkeen suunnittelu Sammonkadulta pohjoiseen Hakametsän alueelle
- Kalevan pysäköintiselvitys



Kalevan pysäköintiselvitys

- Tavoitteena on Kalevan alueen pysäköinnin nykytilan kartoitus sekä kehittämismahdollisuuksien selvittäminen
- Autopaikkojen määrä tyypeittäin ja tarve käyttötarkoituksen mukaan
- Raitiotien vaikutukset pysäköintiin (mm. miten poistuvat autopaikat korvataan ja mahdollistetaan sujuva asiointi mm. Sammonkadun liikkeissä)
- Asukaspysäköintitunnuksen käytön laajentaminen ja vaikutukset
- Työ käynnistyi keväällä 2016 ja on nyt nykytila-analyysivaiheessa:
 - Tehdään pysäköintikartoitus maastossa (huhtikuussa)
 - WWW-kysely alueen käyttäjille (huhtikuu-toukokuu)
- Selvitystyöstä vastaa Sito Oy ja sen on määrä valmistua alkusyksystä 2016



Kiitos!

