



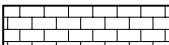











MERKINTÖJEN SELITYKSET:

-  RAKENNUKSEN SISÄÄNKÄYNTI/AJOYHTEYS
-  MADALLETTU REUNAKIVI, KORKEUS 5 CM JA SUOJATEIDEN YHTEYDESSÄ 3 CM (JK)
-  AJORADAN ASFALTTI
-  JK+PP ASFALTTI
-  BETONIKIVEYS
-  PENSASISTUTUS
-  NURMETUS
-  MURSEKEPINTA
-  SUUNNITELTU RAKENNUS
-  SUUNNITELTU TUKISEINÄ
-  UUSI HULEVESIKAIVO KITAKANSISTOLLA
-  ISTUTETTAVA LEHTIPUU

Tässä suunnitelmassa on käytetty ETRS-GK24/N2000 taso- ja korkeuskoordinaatistoa

 TAMPEREEN KAUPUNKI KAUPUNKIYMPÄRISTÖN PALVELUALUE	Kaupunkiympäristön rakennuttaminen ja ylläpito	
	Ylan päätös: Suunnittelupäällikön päätös: / §	
URANRINNE 20308 URANRAITTI 20309 VÄLI: URANRINNE-AHJOLAN PORTAAT SANTALAHTI KATUSUUNNITELMA KATUJÄRJESTELYPiIRUSTUS 1:500	Muutos	
	Tark.	
	Hyv.	
	Pvm.	29.11.2018
	Korvaa piir.n:o	
Ark.n:o		
 Ramboll Finland Oy PL 718, Pakkahuoneenaukio 2 33101 Tampere puh. 020 755 611	Piirt. EwaW Suunn. EwaW, KaLa Tark. Kai Lappalainen	Piir.n:o 1/20308/1 1/20309/1

Reuna-alue 5.90
 Ajorata 6.60
 (kaarrelevitys)
 Reuna-alue 5.90
 Tukiseinä 0.60
 Reuna-alue 4.70

Reuna-alue 0.80
 Ajorata 5.50
 Reuna-alue 0.75
 Tukiseinä 0.60