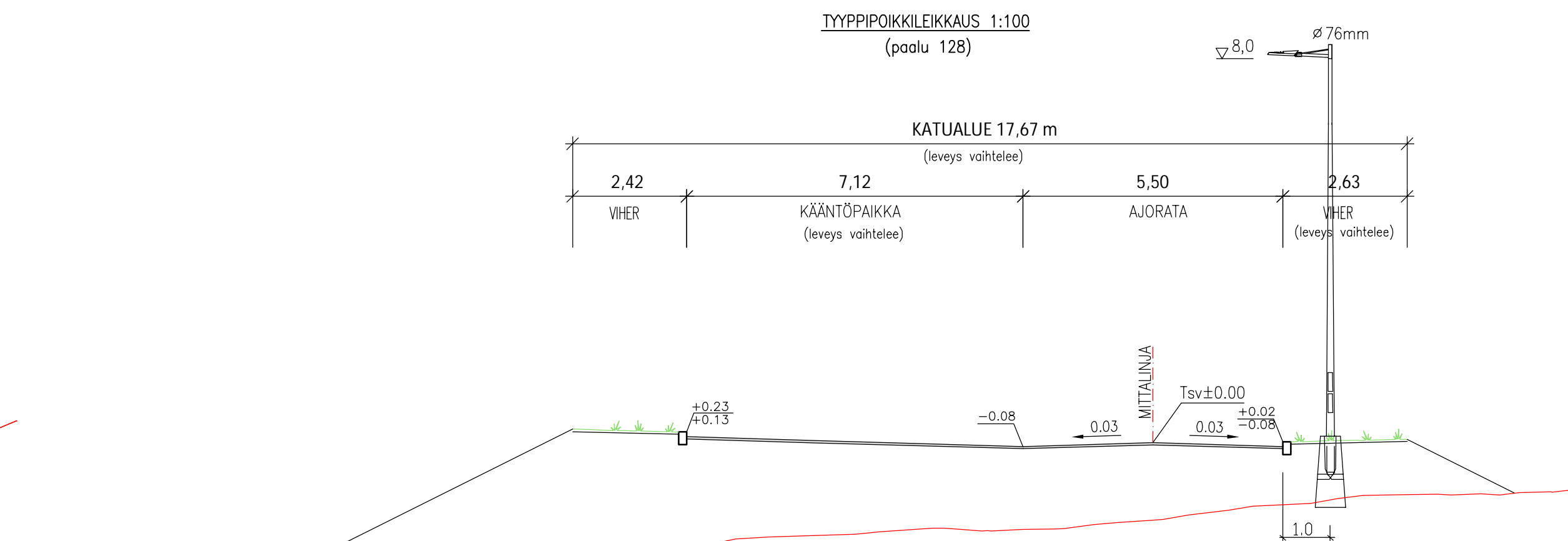
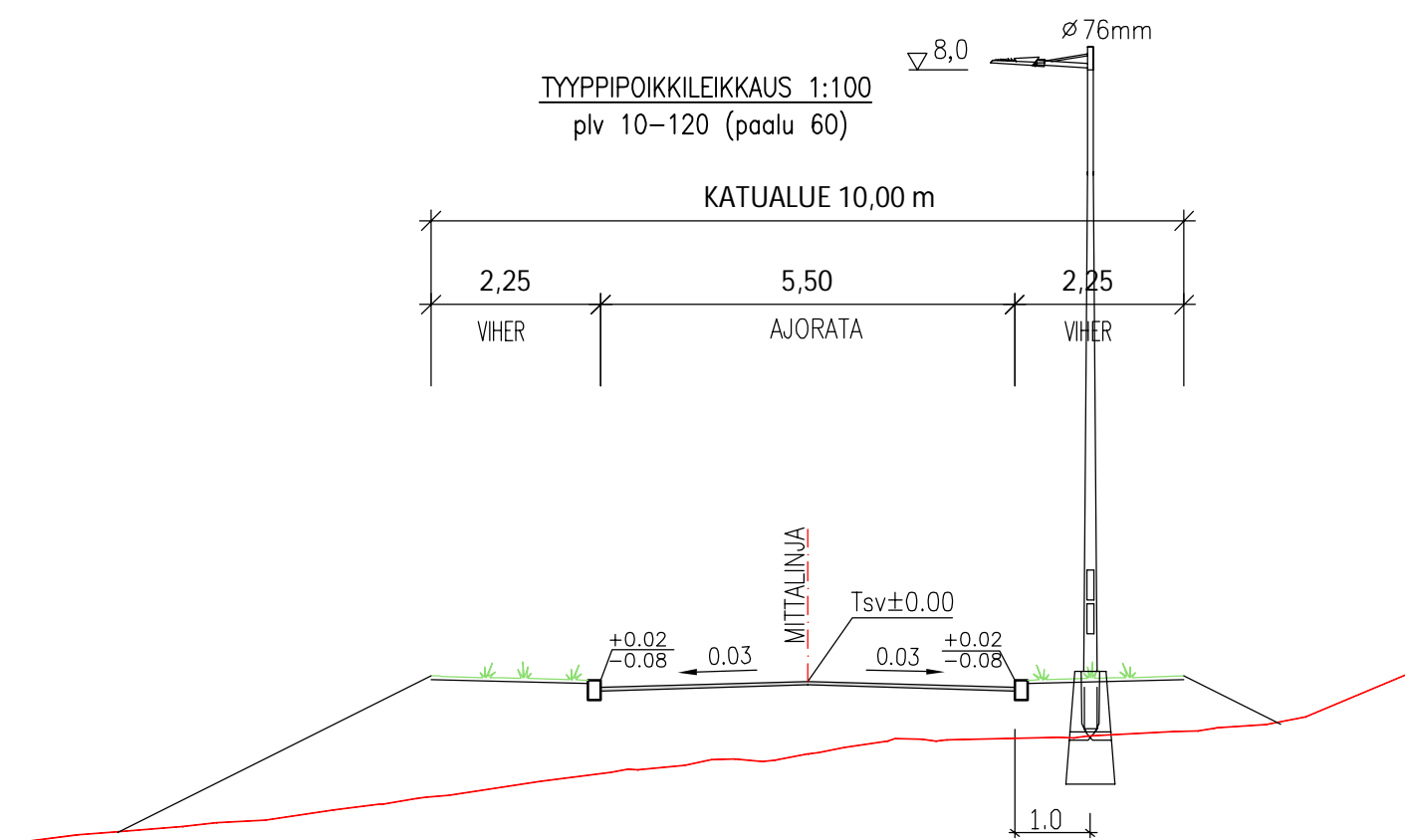
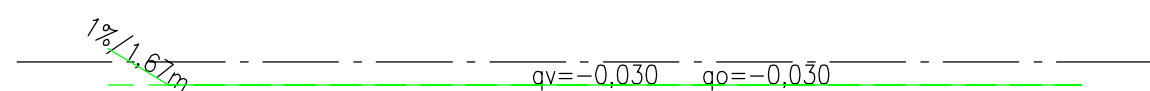


Tasausviivan korkeus

Maanpinnan korkeus

123,60	123,65	123,73	123,91	124,09	124,27	124,45	124,63	124,81	124,99	125,12	125,20	125,28	125,36	125,44	125,45
		122,88	122,66	122,90	123,17	123,45	123,40	123,47	124,12	124,40	124,52	123,88	123,71	124,06	

Ajoradan sivukaltevuus



Tässä suunnitelmassa on käytetty ETRS-GK24/N2000 taso- ja korkeuskoordinaatistoa

<b>TAMPEREEN KAUPUNKI</b> KAUPUNKIYMPÄRISTÖN PALVELUALUE		Kaupunkiympäristön rakennuttaminen ja ylläpito													
<b>KONKELONRINNE</b>		Ylan päätös: Suunnittelupäällikön päätös: / §													
KATUSUUNNITELMA PITUUSLEIKKAUS 1:1000/1:100 TYYPIPOIKKILEIKKAUKSET 1:100		<table border="1"> <tr> <td>Muutos</td> <td></td> </tr> <tr> <td>Tark.</td> <td></td> </tr> <tr> <td>Hyv.</td> <td></td> </tr> <tr> <td>Pvm.</td> <td>11.5.2018</td> </tr> <tr> <td>Korvaa piir.n:o</td> <td></td> </tr> <tr> <td>Ark.n:o</td> <td></td> </tr> </table>		Muutos		Tark.		Hyv.		Pvm.	11.5.2018	Korvaa piir.n:o		Ark.n:o	
Muutos															
Tark.															
Hyv.															
Pvm.	11.5.2018														
Korvaa piir.n:o															
Ark.n:o															
Kuntatekniikan suunnittelu		<table border="1"> <tr> <td>Piirt.</td> <td>Lea Johansson</td> </tr> <tr> <td>Suunn.</td> <td>Joni Vuoristo</td> </tr> <tr> <td>Tark.</td> <td>Petri Keivaara</td> </tr> </table>	Piirt.	Lea Johansson	Suunn.	Joni Vuoristo	Tark.	Petri Keivaara	Piir.n:o 1/20171/2						
Piirt.	Lea Johansson														
Suunn.	Joni Vuoristo														
Tark.	Petri Keivaara														