HYVÄKSYTTÄVÄ ASEMAKAAVA

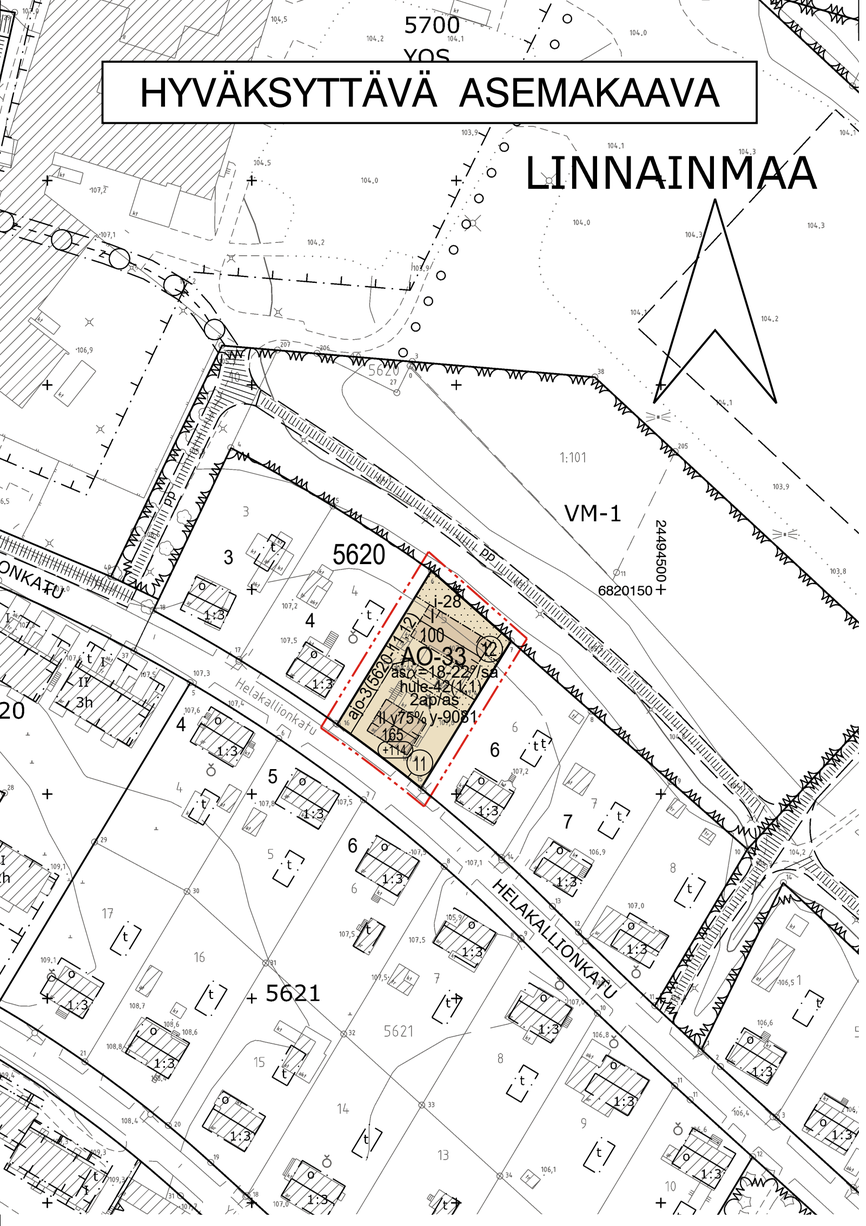

SUURENNOS KAAVA-ALUEESTA MK 1:500

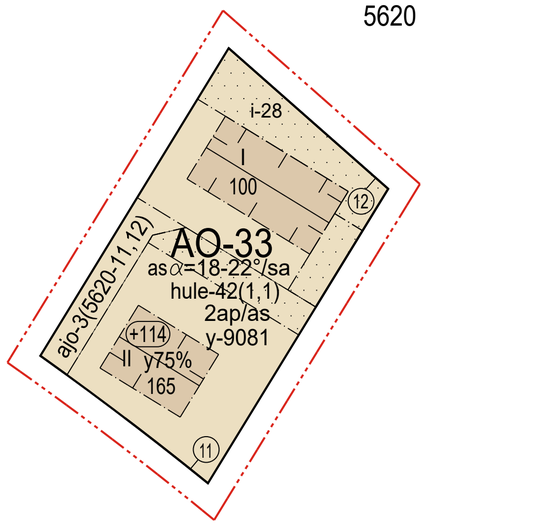

POISTETTAVA ASEMAKAAVA 1:1000

3 m sen asemakaava-alueen ulkopuolella oleva viiva, jonka sisäpuolelta asemakaavamerkinnät ja -määräykset poistetaan.

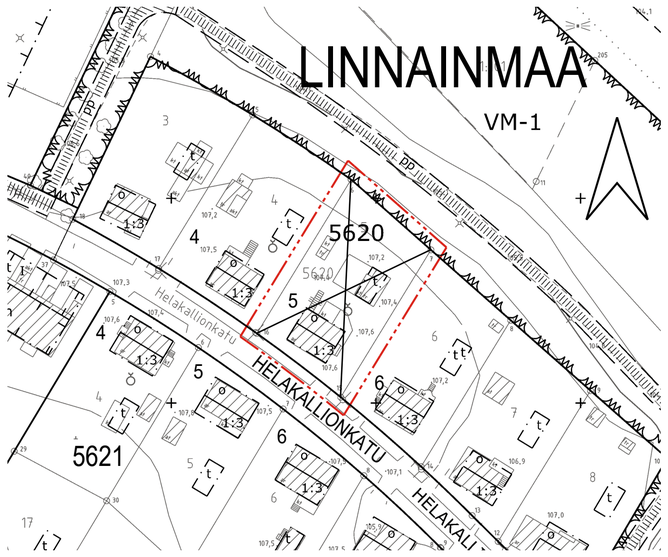

ASEMAKAAVAMERKINNÄT JA -MÄÄRÄYKSET:

AO-33	Yksiasuntoisten erillispientalojen korttelialue.
	3 m kaava-alueen rajan ulkopuolella oleva viiva.
	Korttelin, korttelinosan ja alueen raja.
	Osa-alueen raja.
	Poikkiviiva osoittaa rajan sen puolen johon merkintä kohdistuu.
LINNAI	Kaupunginosan nimi.
5620	Korttelin numero.
12	Sitovan tonttijaon mukaisen tontin raja ja numero.
165	Rakennusoikeus kerrosalaneliömetreinä.
II	Roomalainen numero osoittaa rakennusten, rakennuksen tai sen osan suurimman sallitun kerrosluvun.
y75%	Rakennuksen ylimmässä kerroksessa saa enintään prosenttiluvun osoittaman määrän alemman kerroksen pinta-alasta käyttää kerrosalaan luettavaksi tilaksi. Sen yläpuolelle ei saa rakentaa ullakkoa.
asα=18-22°/sa	Asuinrakennuksen kattokaltevuus. Kattomuotona on käytettävä satulakattoa.
+114	Alueen osa, jolla rakennuksen vesikaton ylimmän kohdan korkeusasema saa olla enintään merkinnän osoittama.
	Rakennusala.
	Rakennuksen harjansuuntaa osoittava viiva.
	Istutettava alueen osa.
i-28	Istutettava alueen osa, jolle tulee istuttaa puita alueen latvuspeitteisyyden parantamiseksi.
ajo-3(5620-11,12)	Alueelle saa sijoittaa ajoyhteyden. Suluissa oleva merkintä osoittaa korttelin osat, joille ajo kyseisen alueen kautta on sallittu.
2ap/as	Merkintä osoittaa, kuinka monta autopaikkaa asuntoa kohti on rakennettava.
hule-42(1,1)	Kiinteistön vettäläpäisemättömillä pinnoilla syntyvät hulevedet tulee ensisijaisesti imeyttää tontilla. Mikäli imeyttäminen ei ole mahdollista, tulee vettäläpäisemättömiltä pinnoilta tulevia hulevesiä viivyttää tontilla siten, että viivytysrakenteiden mitoitustilavuus on suluissa mainittu kuutiometrimäärä jokaista sataa vettäläpäisemätöntä pintaneliömetriä kohden. Viivytysrakenteiden tulee tyhjentyä 12 tunnin kuluessa täyttymisestään ja niissä tulee olla suunniteltu ylivuoto.
y-9081	Merkintä osoittaa, että tätä asemakaavaa varten on laadittu yleismääräys, joka on asemakaavakartassa. Luku tarkoittaa asemakaavan numeroa.
YLEISMÄÄRÄYS	Pihojen päällysteiden tulee olla pääosin vettä läpäiseviä. Pihoilla ei sallita suuria päällystettyjä alueita. Asfaltti sallitaan vain auton säilytyspaikan alalla.

T A M P E R E

ASEMAKAAVAN MUUTOS

Kaupunginosa: LINNAINMAA (37)
Kortteli nro: 5620
Tontti nro: 5

ASEMAKAAVAN MUUTOKSELLA JA TONTTIJAOLLA MUODOSTUU

Kaupunginosa: LINNAINMAA (37)
Kortteli nro: 5620
Tontit nro: 11 ja 12

MUUTETAAN 14.03.1960 VAHVISTETTUA ASEMAKAAVAA NRO 1425.

TÄHÄN ASEMAKAAVAKARTTAAN LIITTYY ASEMAKAAVAN SELOSTUS, HAVAINNEPIIRROS JA TONTTIJAKO.

TÄMÄN ASEMAKAAVAN ALUEELLA TONTTIJAKO NRO 9686 ON LAADITTU SITOVANA JA SE SISÄLTYY ASEMAKAAVAAN.

1:1000 0 10 20 30 40 50 100 150

KAUPUNKIYMPÄRISTÖN PALVELUALUE / PAIKKATIETO

Asemakaavaehdotus perustuu pohjakarttaan, joka täyttää Alueidenkäyttölain 54 § a-c vaatimukset.

11.05.2026 Antti Alarotu kaupungingeodeetti

Tasokoordinaatti- / korkeusjärjestelmä ETRS-GK24 / N2000

KAUPUNKIYMPÄRISTÖN SUUNNITTELU / ASEMAKAAVOITUS

Suunnittelija ANNA-KAISA ANTTILA

Piirtäjä AVi

Pvm. 21.05.2026
Tark. 17.08.2026

17.08.2026 Elina Karppinen asemakaavapäällikkö

Asemakaavakartta nro 9081 Yla hyv.