


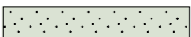
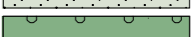







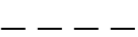


YLIOPISTONRINTEEN YLEISSUUNNITELMALUONNOS

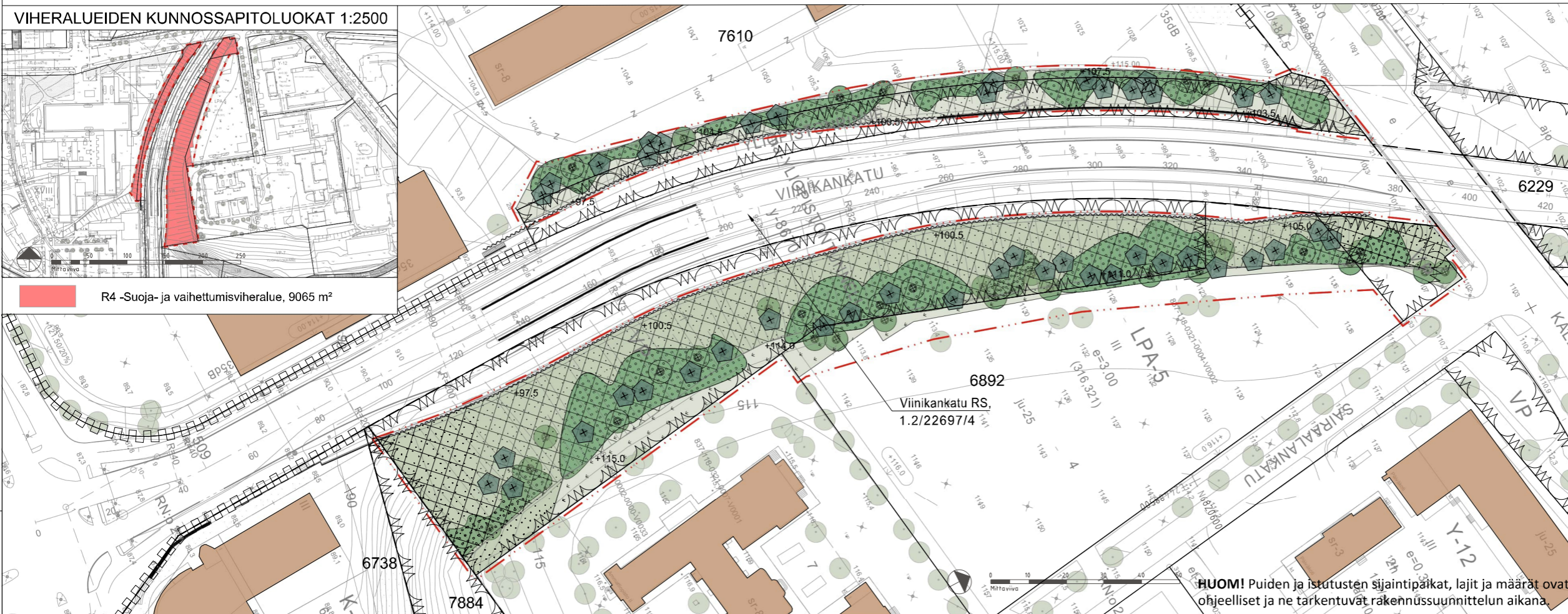
MERKINTÖJEN SELITYS:

-  istutettava havu- / lehtipuu
-  oleva havu- / lehtipuu
-  niittyurmi
-  paahderinne
-  lehtipensaat
-  eroosiosuojaus
-  oleva valaisin
-  tukimuuri
-  ponttiseinä
-  oleva rakennus
-  uusi korkopiste
-  kaava-alueen raja
-  suunnittelualueen raja

VIHERALUEIDEN KUNNOSSAPITOLUOKAT 1:2500



R4 -Suoja- ja vaihtumisviheralue, 9065 m²

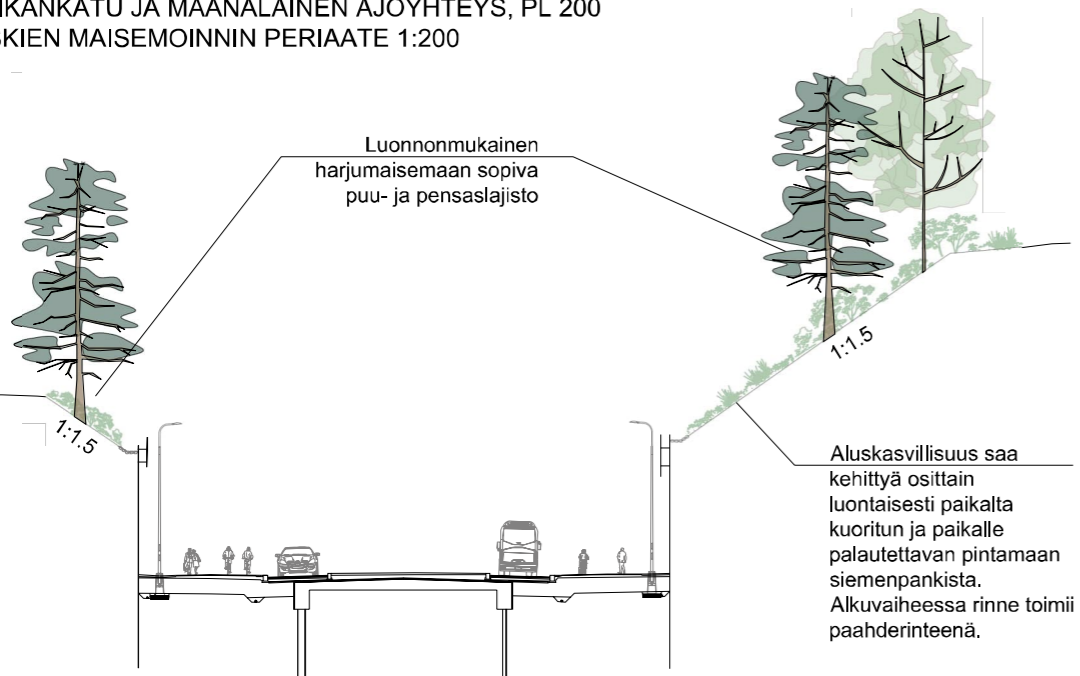


HUOM! Puiden ja istutusten sijaintipaikat, lajit ja määrät ovat ohjeelliset ja ne tarkentuvat rakennussuunnittelun aikana.



SIJAINTIKARTTA

VIINIKANKATU JA MAANALAINEN AJOYHTEYS, PL 200 LUISKIEN MAISEMOINNIN PERIAATE 1:200



Luonnonmukainen harjumaisemaan sopiva puu- ja pensaslajisto

Aluskasvillisuus saa kehittyä osittain luontaisesti paikalta kuoritun ja paikalle palautettavan pintamaan siemenpankista. Alkuvaiheessa rinne toimii paahderinteenä.

SUUNNITELMASELOSTUS

Tampereen keskustaa kehitetään yhtenäisenä kokonaisuutena, jonka keskeisenä osana on maanalaisen liikenteen, pysäköinnin ja huollon verkoston ratkaisujen edistäminen.

Nyt tavoitteena on toteuttaa Yliopistotunneli, joka on osa Viinikankadun maanalaista ajoyhteyttä. Yhteys toimii sekä maanalaisten pysäköintilaitosten sujuvana sisäänajona etelän suunnasta, että tekee mahdolliseksi koko maanalaisen verkoston kehittämisen tulevaisuudessa. Tunnelin rakentamisen vuoksi alueelta on jouduttu poistamaan kaikki kasvillisuus. Luiskat jyrkentyvät ja niitä tuetaan korkeilla tukirakenteilla.

Puiston yleissuunnitelma sisältää Yliopistonrinteen puistoalueen luiskien maisemoinnin Viinikankadulla välillä Ratapihankatu - Kalevantie. Alueelle palautetaan luonnon monimuotoisuutta ja harjumaisiin olosuhteisiin sopiva kasvillisuus. Työmaan aikana paikalta kuorittu pintamaa ja kasvualusta palautetaan osittain rinteeseen. Rinteen pysymistä paikallaan ja kasvillisuuden palautumista edistetään eroosiosuojauksella. Alueelle istutetaan puita ja pensaita; runsas pensaiden määrä sitoo tehokkaasti jyrkkien luiskien maata paikalleen. Alkuvaiheessa rinne toimii paahderinteenä.



Viinikankadun tukirakenteita verhoillaan kaupunkikuvallisesti kiinnostavaksi ja niihin integroidaan mm. aitarakennetta Yliopistonrinteen luiskien suuntaan. Ideakuva vuodelta 2025, Sitowise Oy.

Piirustusnumero 18/23341/1

Palautteet luonnoksesta 20.7.2026 mennessä osoitteella:

TAMPEREEN KAUPUNKI
KIRJAAMO
PL 487, 33101 TAMPERE
KÄYNTIOSOITE: Aleksis Kiven katu 14-16 C,
33210 Tampere

TAI SÄHKÖPOSTILLA: kirjaamo@tamper.fi
Palautteeseen suunnitelman diaarinumero:
TRE:2285/10.03.04/2026