

Tuloskortti

Päivämäärä 18.3.2026
(viimeksi tallennettu)

Projekti:

Korttelinumero: -

Tonttinumero: -

Viherkertoimen laskelma

Viherkerroin	0,88
Tavoitetaso	0,80

Viivytystarve m³	
18,1	
Esitettyjen hulevesiratkaisujen viivytystilavuus m ³	Jää viivyttämättä m ³
23,7	0,0
Viivytystilavuustarve tontilla m³	
18,1	
Valuma kerroin C	Tontin lähialueilla hyödynnettävä viivytys m ³
0,7	0,0
Läpäisemättömän pinnan osuus	
41 %	

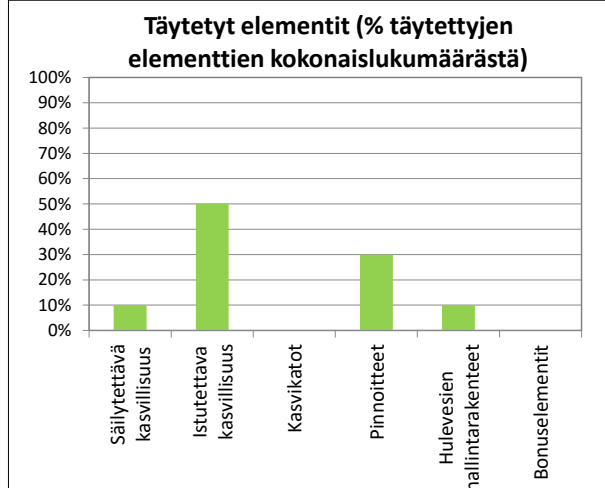
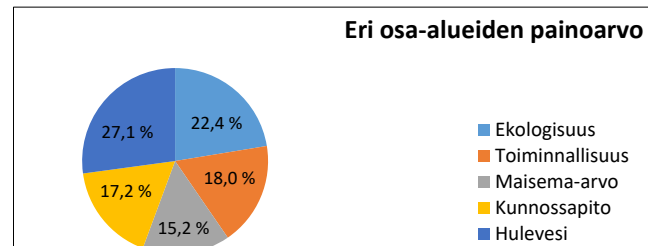
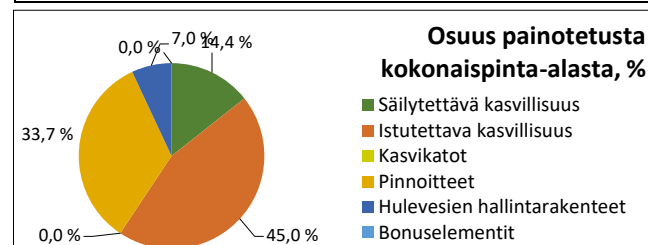
Viherkertoimeen sisällytetyt elementit

Elementtityyppi	Elementtejä täytetty, kpl	Elementtityypin kokonaismäärä, kpl
Säilytettävä kasvillisuus	1	5
Istutettava kasvillisuus	5	10
Kasvikatot	ei elementtiä!	3
Pinnoitteet	3	3
Hulevesien hallintarakenteet	1	6
Bonuselementit	0	11
Yhteensä	10	38

Suosituks:

- Kansipihan osuus > 50 %, suositeltavaa lisätä kasvikattoa tai viherseinää ja köynnöksiä sekä istutettavia isoja puita
- Täydennysrakentamisalue: Suositeltavaa korvata kaadettavat puut istutettavilla!
- Luonnonsuojelualuetta/vesistöä/luonnonkasvillisuudesta koostuvaa viherkäytävää ≤ 50 m etäisyydellä tontista! Suositeltavaa säilyttää tai istuttaa paikalle ominaista kasvillisuutta tai kerroksellista suojavyöhykettä

Täyttäjän kommentit



Kaupunginosa	Kortteli/tila	Tontti/nro	Viranomaisten merkintöjä
Rakennustoimenpide	Asemakaavamuutos kaava 8989		Piirustuslaji Juoks.nro Maisemasuunnit.+viherkerrointarkastelu
Rakennuskohde	Vellamonkatu 16 33500 Tampere		Piirustuksen sisältö Mittakaavat LIITE Viherkerroinlaskenta tulossivu
Suunnittelutoimisto	Allekirjoitus  Kaisa Seppälä		Suunnitteluala, työnumero ja piirustuksen numero VIHER
Päiväys, suunnittelija, nimen selvennys ja koulutus 14.4.2026 Kaisa Seppälä, Rakennetun ympäristön suunnitteluhortonomi			Yhteyshenkilö Tiedosto 0503639177 PDF