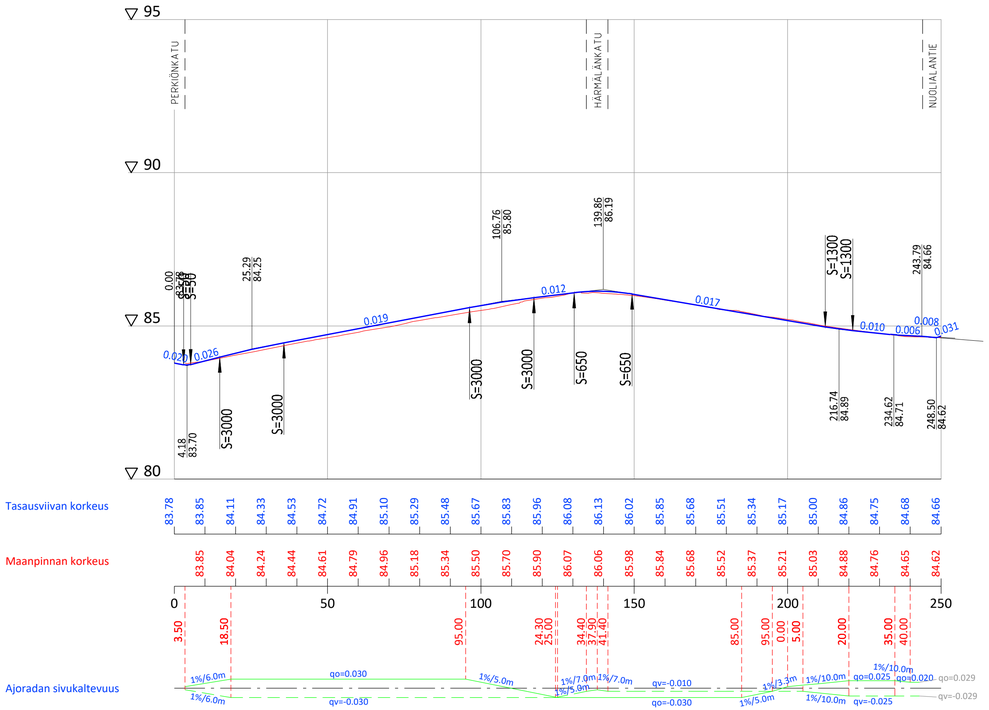

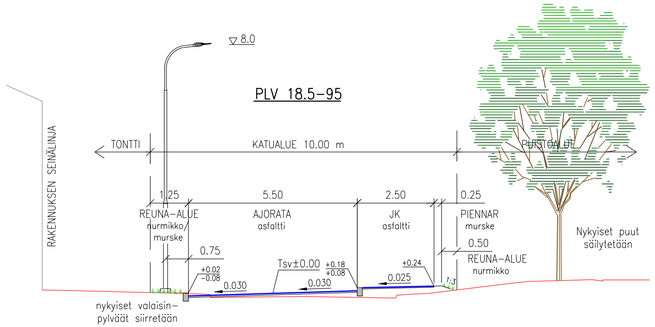

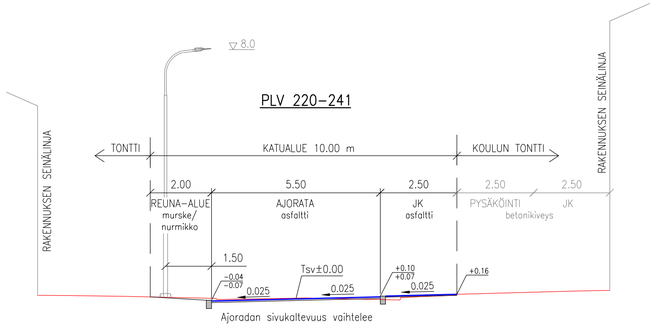

Tässä suunnitelmassa on käytetty ETRS–GK24/N2000 taso– ja korkeuskoordinaatistoa

TAMPEREEN KAUPUNKI
KAUPUNKIYMPÄRISTÖN PALVELUALUE

TOIVONKATU

HÄRMÄLÄ

KATUSUUNNITELMA
PITUUSLEIKKAUS 1:1000/1:100
TYYPPIPOIKKILEIKKAUKSET 1:100

Diaarinumero:	
TRE:	
Tark. Liik.	
Tark. Katu	
Tark. Hule	
Tark. Geo	
Pvm.	17.3.2026

WSP Finland Oy
Kelloportinkatu 1 D
33100 Tampere

Piirt.	O. Suoniemi
Suunn.	O. Suoniemi
Tark.	L. Peltola

Piir.n:o 1/23114/2