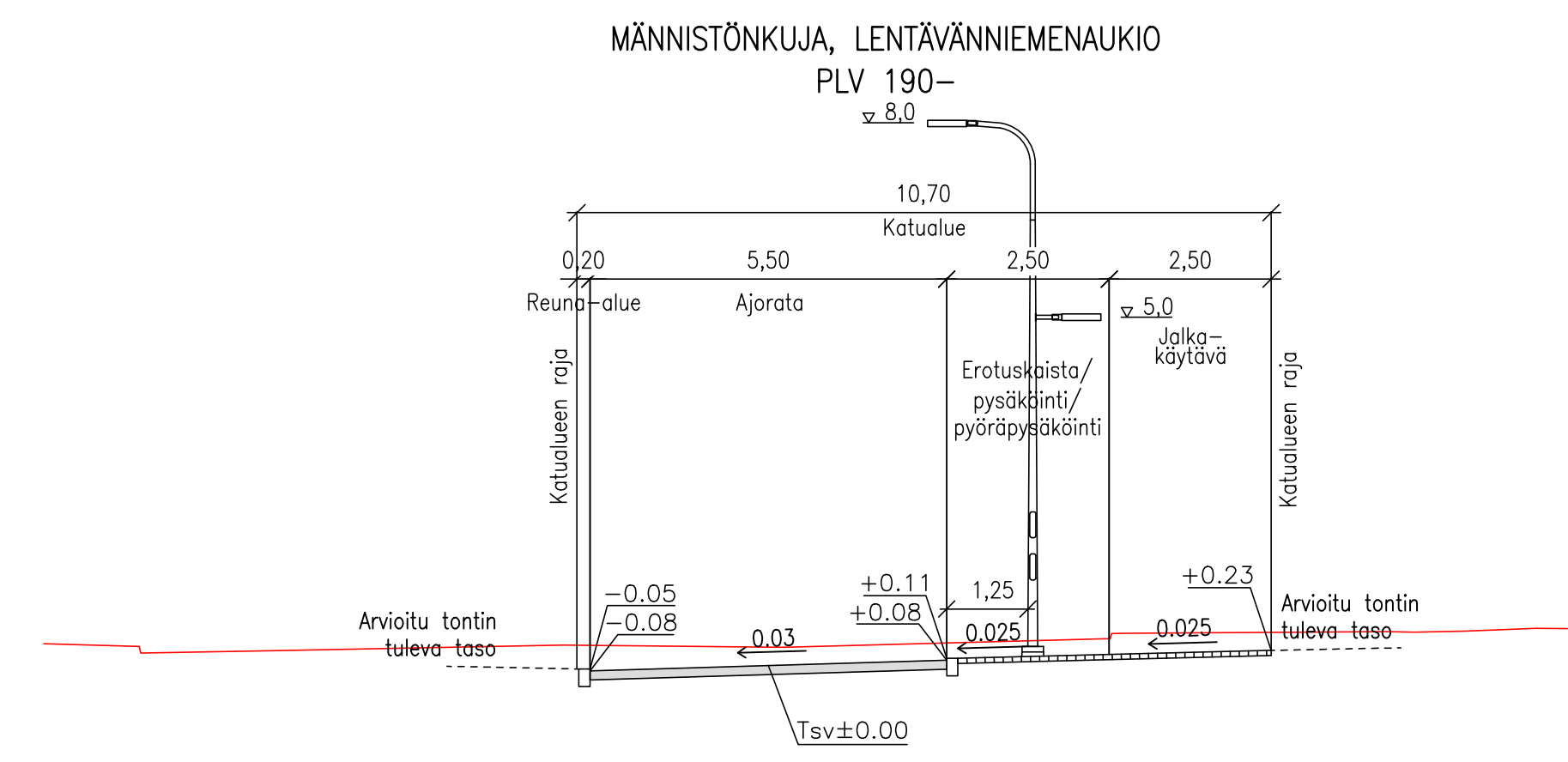
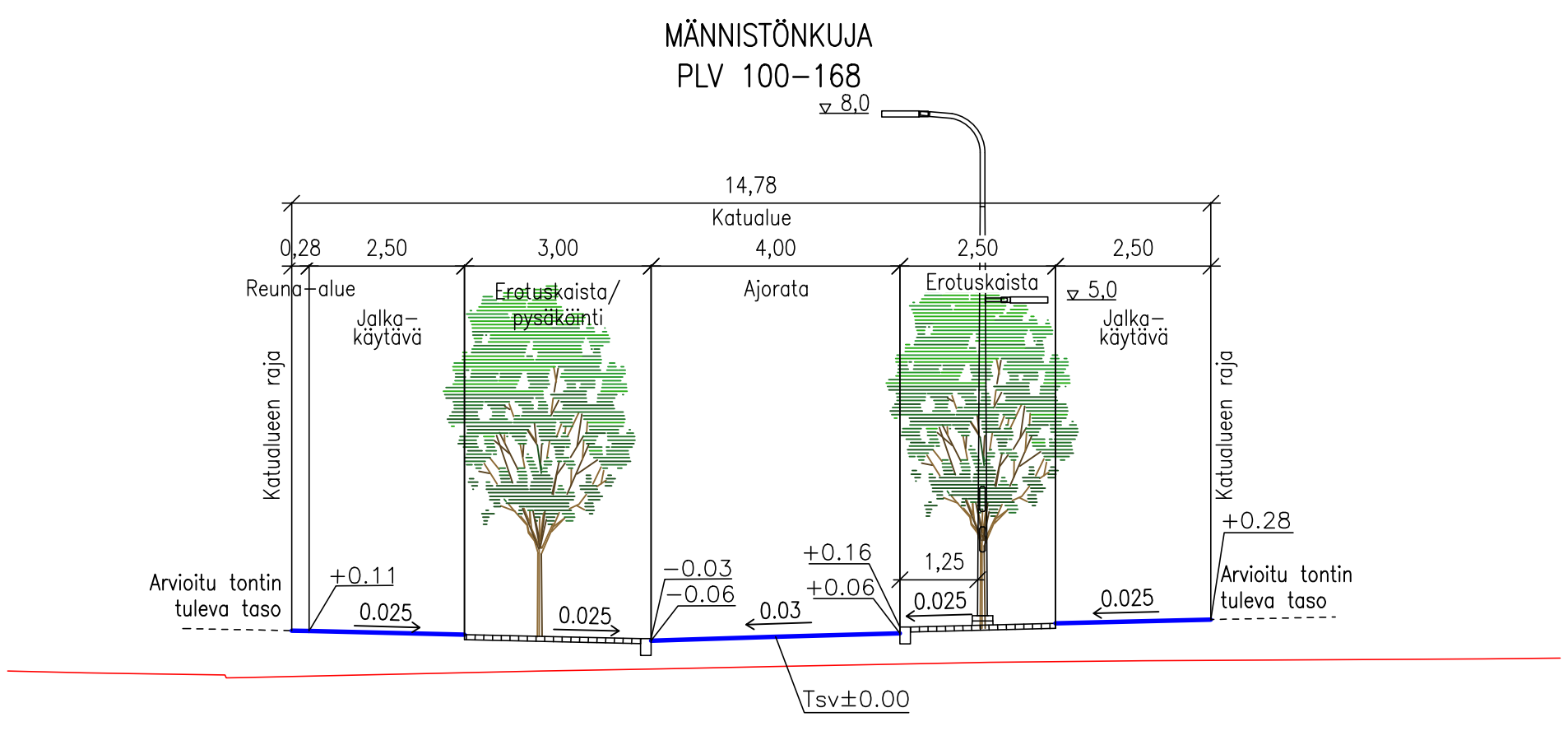
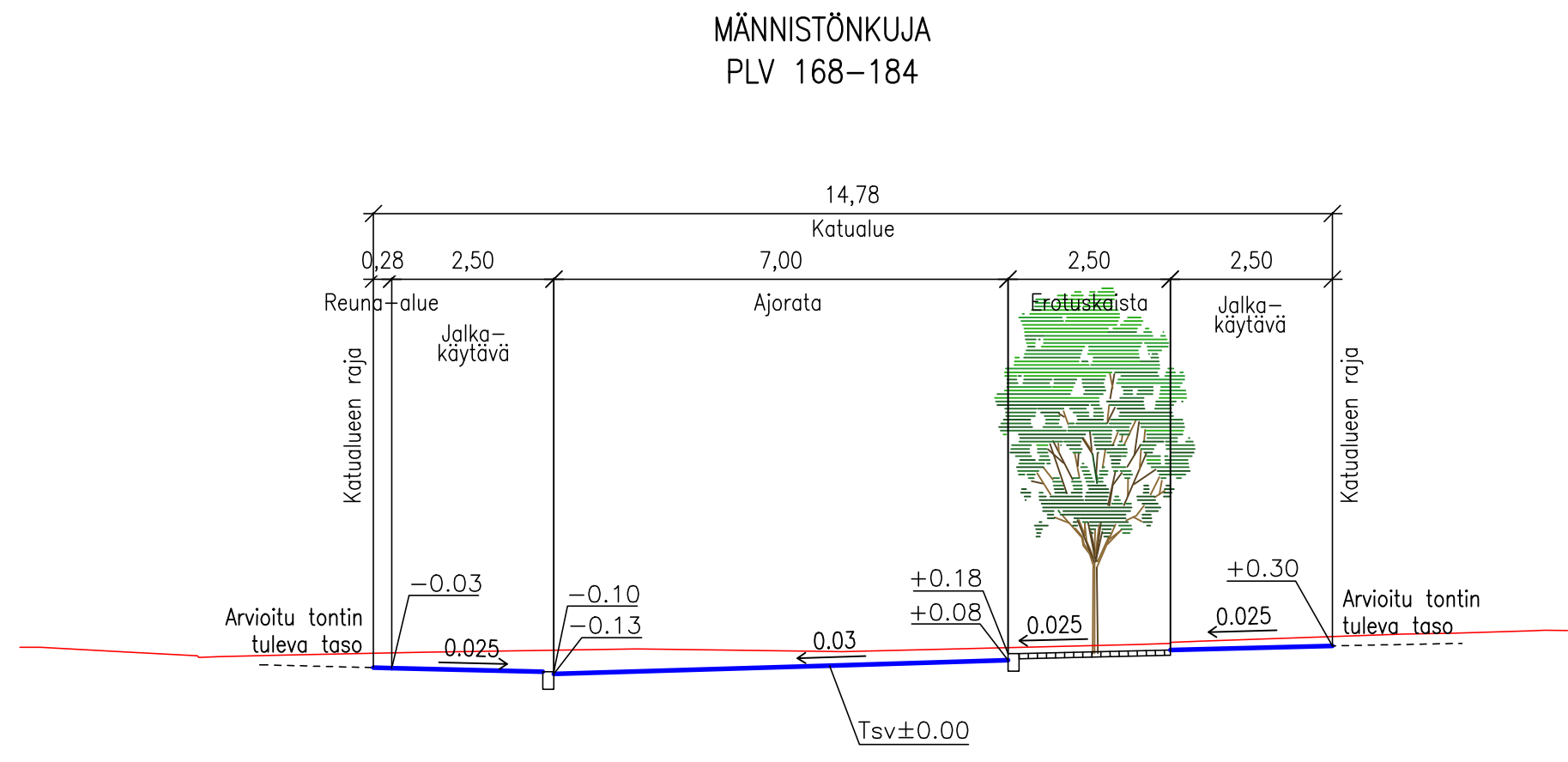
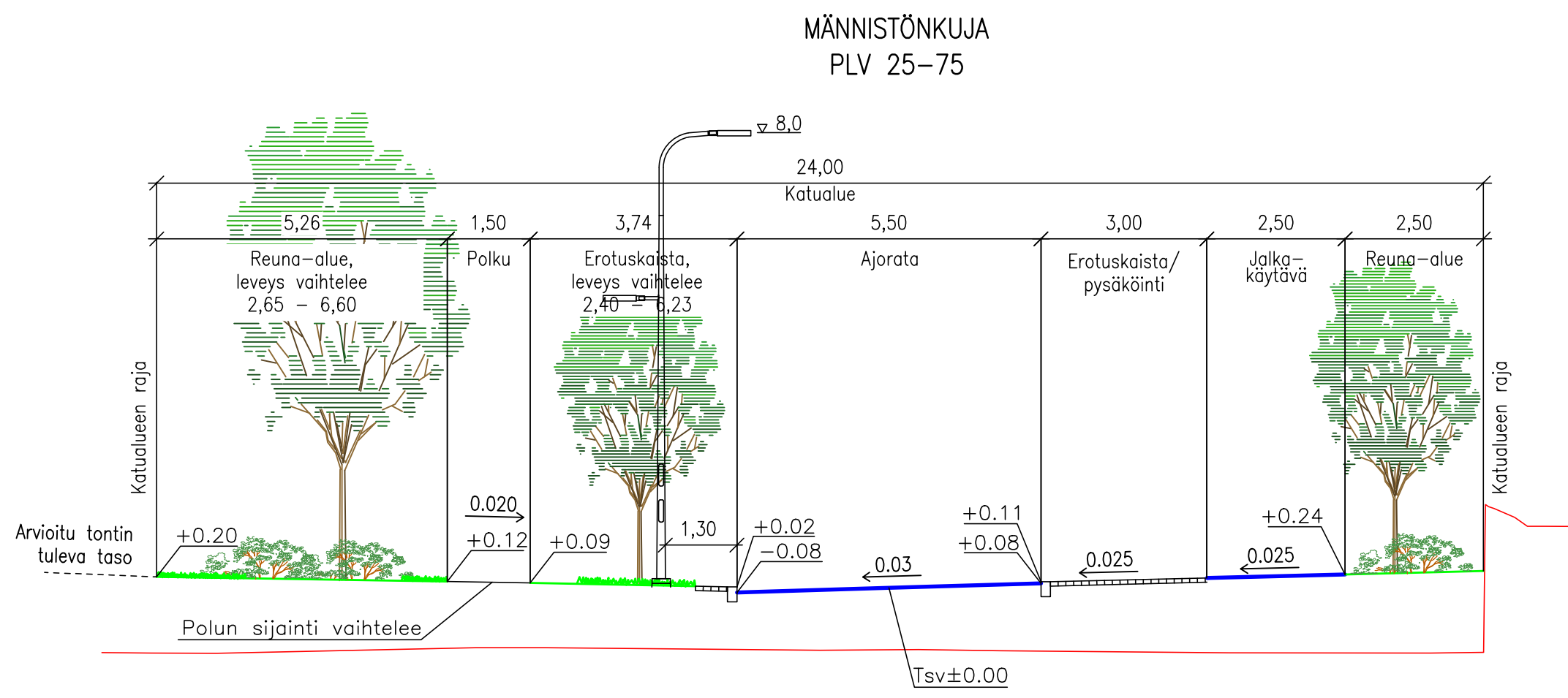


Tasauksen korkeus	110.67	110.56	110.47	110.37	110.27	110.17	110.07	109.97	109.86	109.66	109.45	109.24	109.03	108.82	108.61	108.40	108.19	107.98	107.77	107.65	107.57	107.49	107.38
Maanpinnan korkeus	110.26	110.56	109.67	109.24	109.14	109.08	108.98	109.00	109.27	109.29	109.00	108.74	108.62	108.50	108.40	108.29	108.20	108.09	108.04	107.96	107.84	107.59	107.36
Paalutus																							



Tässä suunnitelmassa on käytetty ETRS-GK24/N2000 taso- ja korkeuskoordinaatistoa

TAMPEREEN KAUPUNKI KAUPUNKIYMPÄRISTÖN PALVELUALUE		Diaarinumero:	
		TRE:x/x.x/x	
MÄNNISTÖNKUJA LENTÄVÄNNIEMENAUKIO		23205	
		23206	
		Lentävänniemi	
		KATUSUUNNITELMA PITUUSLEIKKAUS 1:1000/1:100 TYYPPIPOIKKILEIKKAUKSET 1:100	
		Piirt. A. Salmi Suunn. V. Pöysti Tark. S. Sahinoja	1/23205/2 1/23206/2