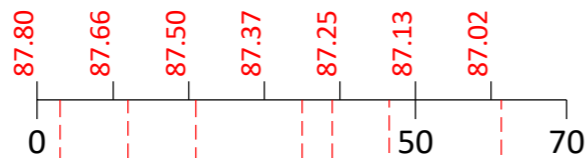


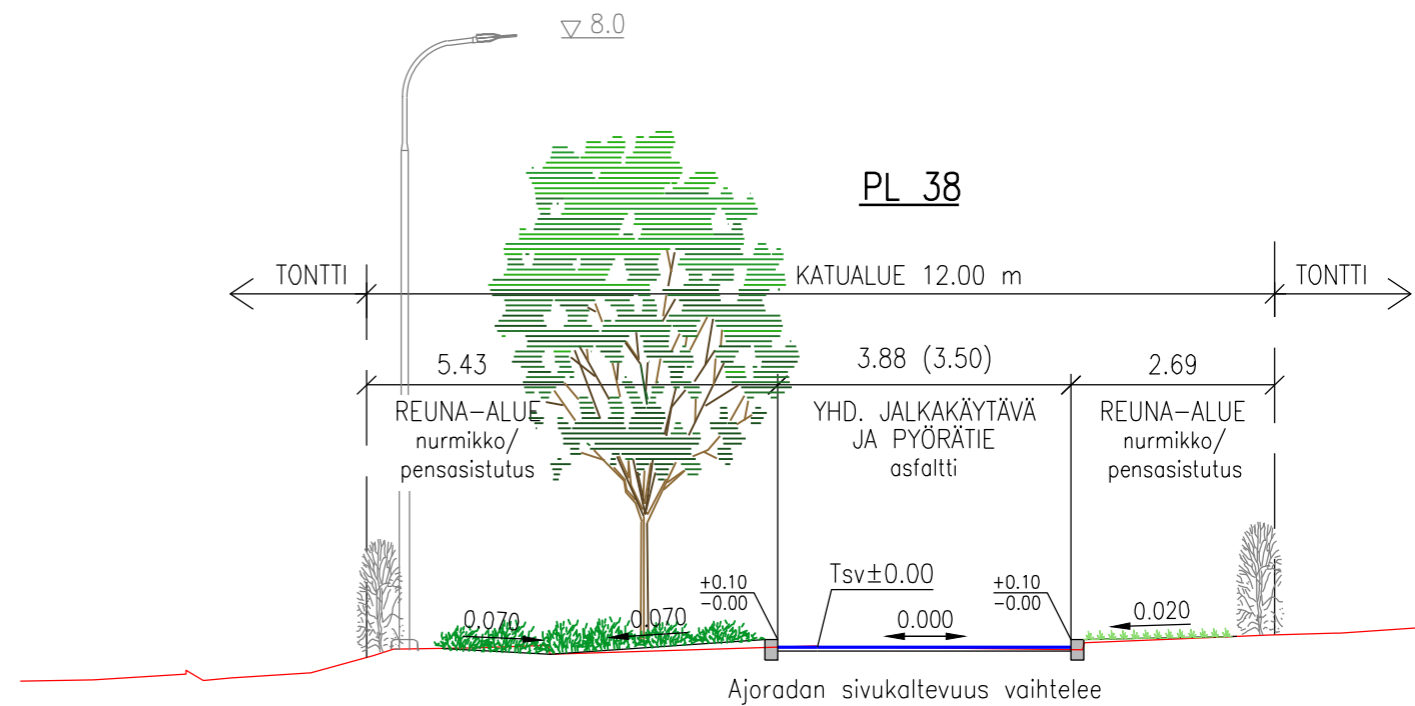
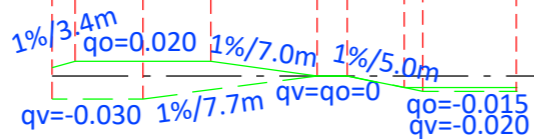
Tasausviivan korkeus



Maanpinnan korkeus



Ajoradan sivukaltevuus



Tässä suunnitelmassa on käytetty ETRS-GK24/N2000 taso- ja korkeuskoordinaatistoa



TAMPEREEN KAUPUNKI
KAUPUNKIYMPÄRISTÖN PALVELUALUE

HÄRMÄLÄNKATU

VÄLILLÄ TIMONKATU-TUOMAANKATU

HÄRMÄLÄ

KATUSUUNNITELMA

PITUUSLEIKKAUS 1:1000/1:100

TYYPPIPOIKKILEIKKAUS 1:100



WSP Finland Oy
Kelloportinkatu 1 D
33100 Tampere

Piirt.	O. Suoniemi
Suunn.	O. Suoniemi
Tark.	L. Peltola

Diaarinumero:

TRE:	
Tark. Liik.	
Tark. Katu	
Tark. Hule	
Tark. Geo	
Pvm.	17.3.2026

Piir.n:o 1/23116/2