


















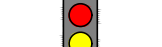






# MERKINTÖJEN SELITYS:

## PÄÄLLYSTEMATERIAALIT:

-  ASFALTIIPÄÄLLYSTEINEN AJORATA, PYSÄKÖINTI TAI HUOLTOAJETTAVA PIHAKADUN OSUUS
-  ASFALTIIPÄÄLLYSTEINEN PIHAKATU, JALKAKÄYTÄVÄ, PYÖRÄTIE TAI YHDISTETTY JALKAKÄYTÄVÄ JA PYÖRÄTIE
-  MURSEKEPÄÄLLYSTEINEN JALKAKÄYTÄVÄ TAI YHDISTETTY JALKAKÄYTÄVÄ JA PYÖRÄTIE
-  KASVILLISUUS (TARKENTUU MYÖHEMMIN)
-  NURMIKIVEYS (KIVITYYPPI, VÄRI JA LADONTA TARKENTUVAT MYÖHEMMIN)
-  BETONIKIVEYS (KIVITYYPPI, VÄRI JA LADONTA TARKENTUVAT MYÖHEMMIN)
-  LUONNONKIVEYS (KIVITYYPPI, VÄRI JA LADONTA TARKENTUVAT MYÖHEMMIN)
-  PUUPINTAINEN JALANKULUN SILTA

## RAKENTEET:

-  SÄILYVÄ RAKENNUS
-  PURETTAVA RAKENNUS
-  UUSI KAAVOITETTAVA RAKENNUS (RAKENNUSALA)
-  GRANIITTINEN REUNAKIVI, NÄKYMÄ 10 CM. KURUN HARMAA RAAKAREUNAKIVI S170 MADALLATTU tai LUISKATTU GRANIITTINEN REUNAKIVI, NÄKYMÄ TONNITILITYKSISSÄ 4 CM, SUOJATEIDEN YHTEYDESSÄ 4 CM (JK) ja VIHERPAINANTEISSA 4 CM (PAINANTEET)
-  TASOON UPOTETTU GRANIITTINEN REUNAKIVI, NÄKYMÄ 0 CM. KURUN HARMAA RAAKAREUNAKIVI S170
-  REUNAKIVETÖN REUNALINJA (PÄÄLLYSTEEN REUNA)
-  JALKAKÄYTÄVÄN TAI PYÖRÄTIEEN REUNALINJA (PÄÄLLYSTEEN REUNA)
-  VALAISIN (SUOJITTELU TARKENTUU MYÖHEMMIN)
-  NYKYINEN VALAISINPVLVÄS
-  LIIKENNEVALO-OHJATTU LIITTYMÄ
-  ISTUTETTAVA PUU
-  POISTETTAVA PUU
-  HULEVESIKAIVO RITILÄKANSISTOLLA / KUPUKANSISTOLLA / KITAKANSISTOLLA
-  NYKYINEN HULEVESIKAIVO RITILÄKANSISTOLLA
-  KESKUSTA 1:N KAAVAN NRO 8894 KAAVA-ALUEEN RAJA
-  3 M KAAVA-ALUEEN RAJAN ULKOPUOLELLA OLEVA VIIVA

LUONNOS 17.03.2026

Tässä suunnitelmassa on käytetty ETRS-GK24/N2000 taso- ja korkeuskoordinaatioita

Hiedanrannan  
Kehitys Oy

**TAMPEREEN KAUPUNKI**  
KAUPUNKIYMPÄRISTÖN PALVELUALUE

### HIEDANRANTA, KESKUSTA I

VÄLI: Kaava-alueen raja - Näsisaaren boulevard - Tehdaskatu

LIELAHTI, HIEDANRANTA

ALUSTAVA KATUSUUNNITELMA

YLEISKARTTA 1:1000

Diarinumero:

TRE-x/x.x/x/x

Tark. Liik. *Nimi*

Tark. Katu *Nimi*

Tark. Hule *Nimi*

Tark. Geo *Nimi*

Pvm. *PÄIVÄMÄÄRÄ*

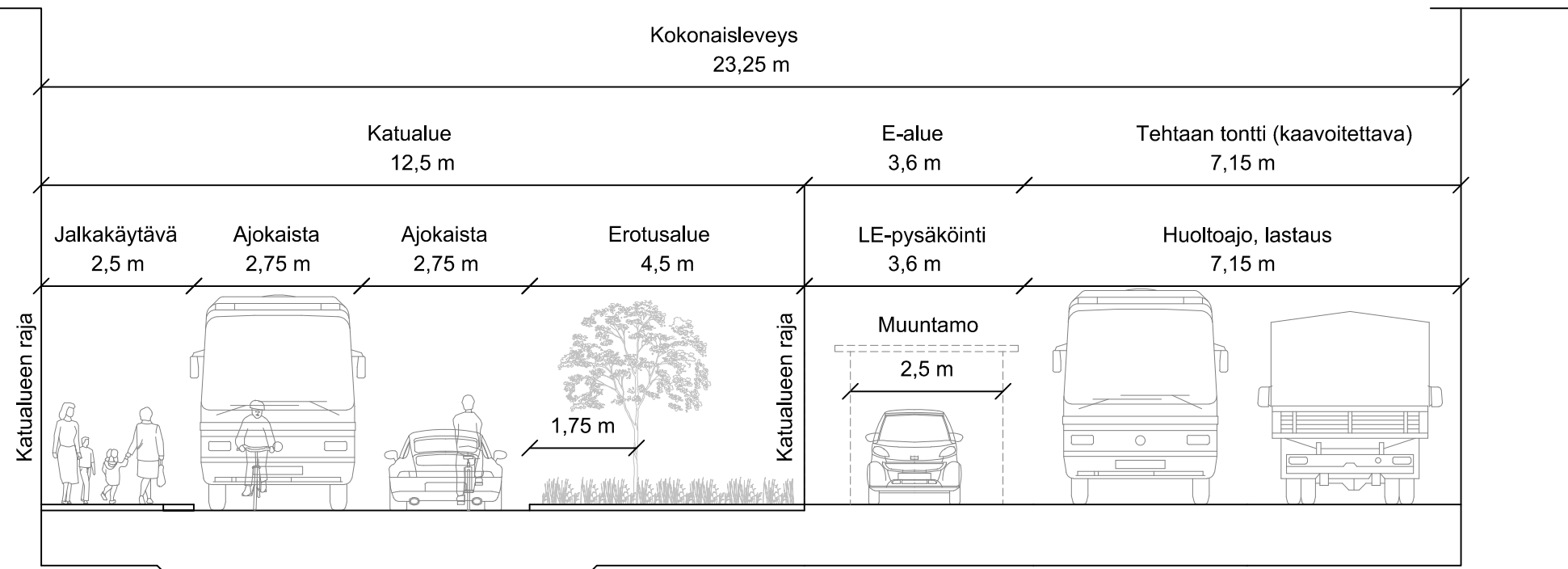
**A-INSINÖÖRIT** A-Insinöörin Suunnittelu Oy

Piirt. A. Rantonen  
Suunn. A. Rantonen  
Tark. J. Tikkanmäki

Piir.n:o 1/XXXXX/1

# KUORIMONKATU

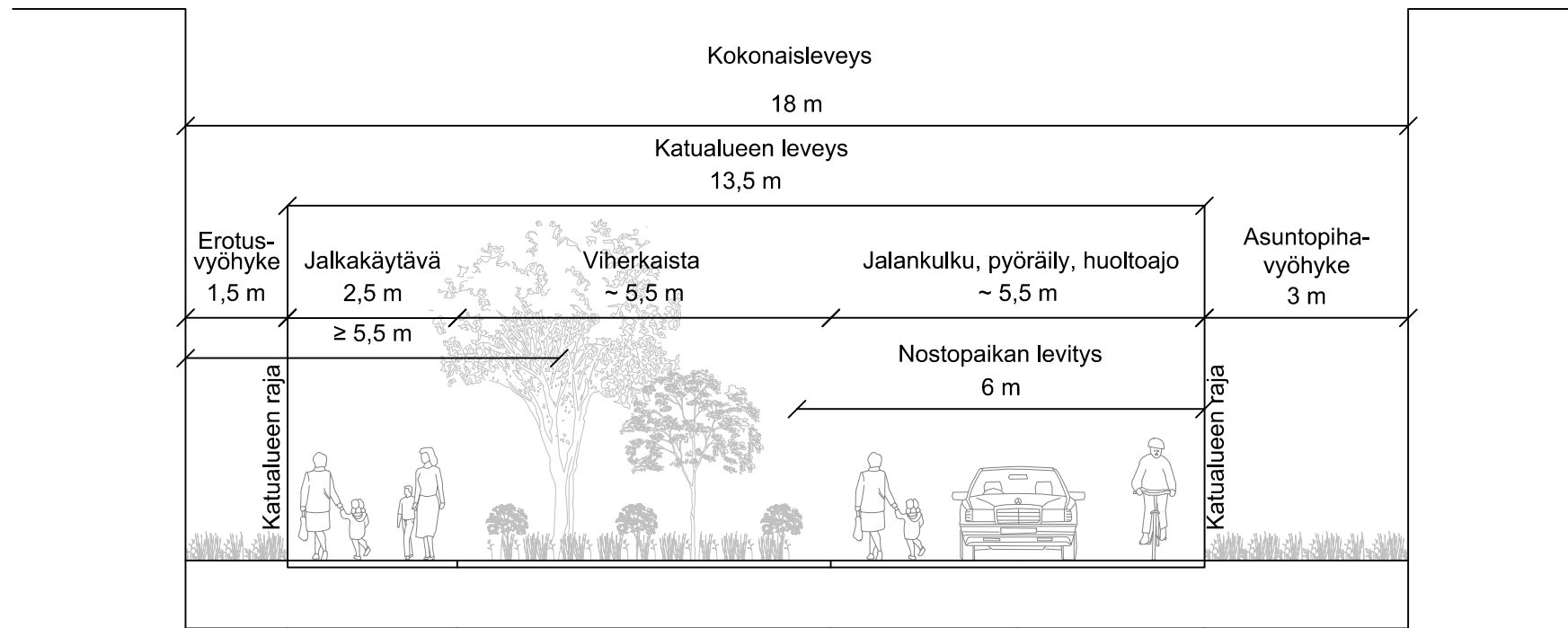
## Kuorimonkatu plv 40 - 70: Pyöräily ajoradalla



Hankkeen nimi Hiedanranta, Keskusta 1, liikenne- ja katusuunnittelu	
Piirustuksen sisältö Kuorimonkatu, Tyyppipoikkileikkaus	
Pvm. 17.03.2026	Mittakaava 1:100 <b>LUONNOS</b>

# LYDIANKATU, LÄNSI

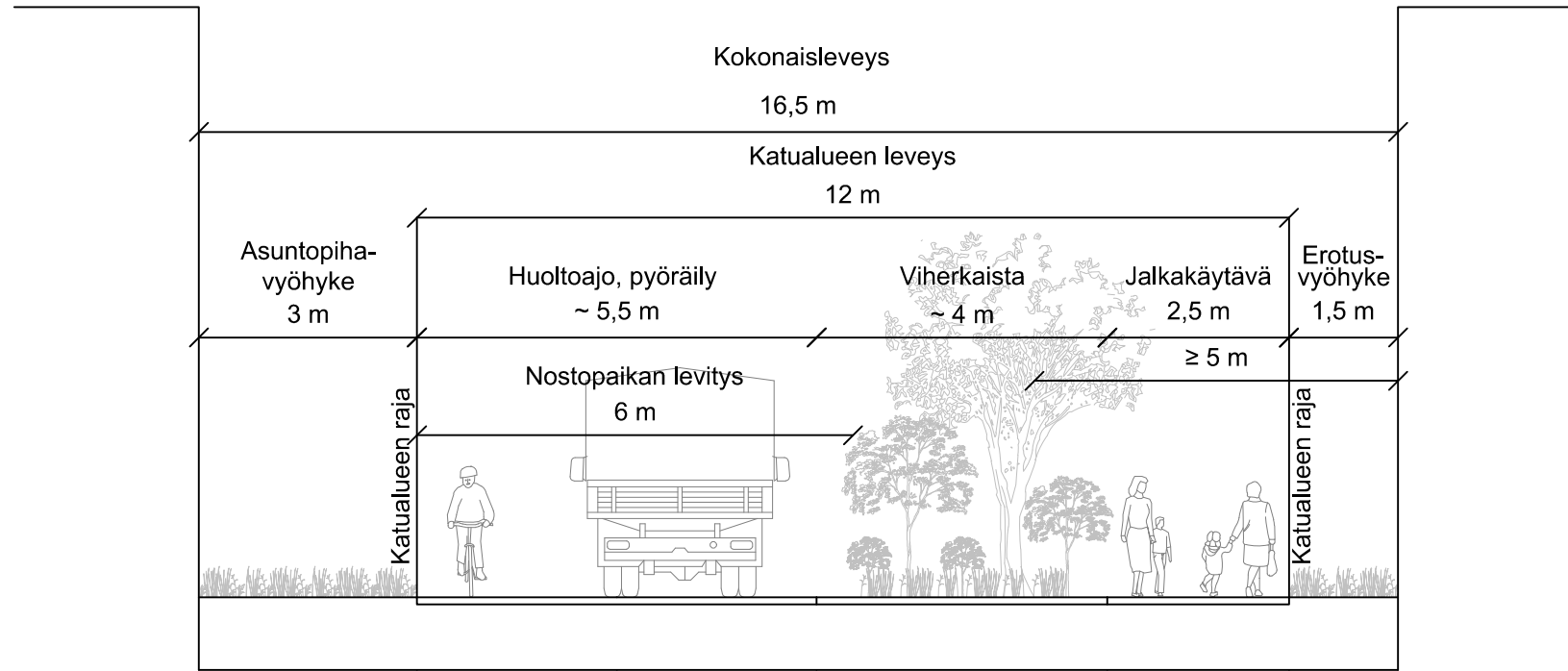
## Lydiankatu, länsi plv 60 - 110



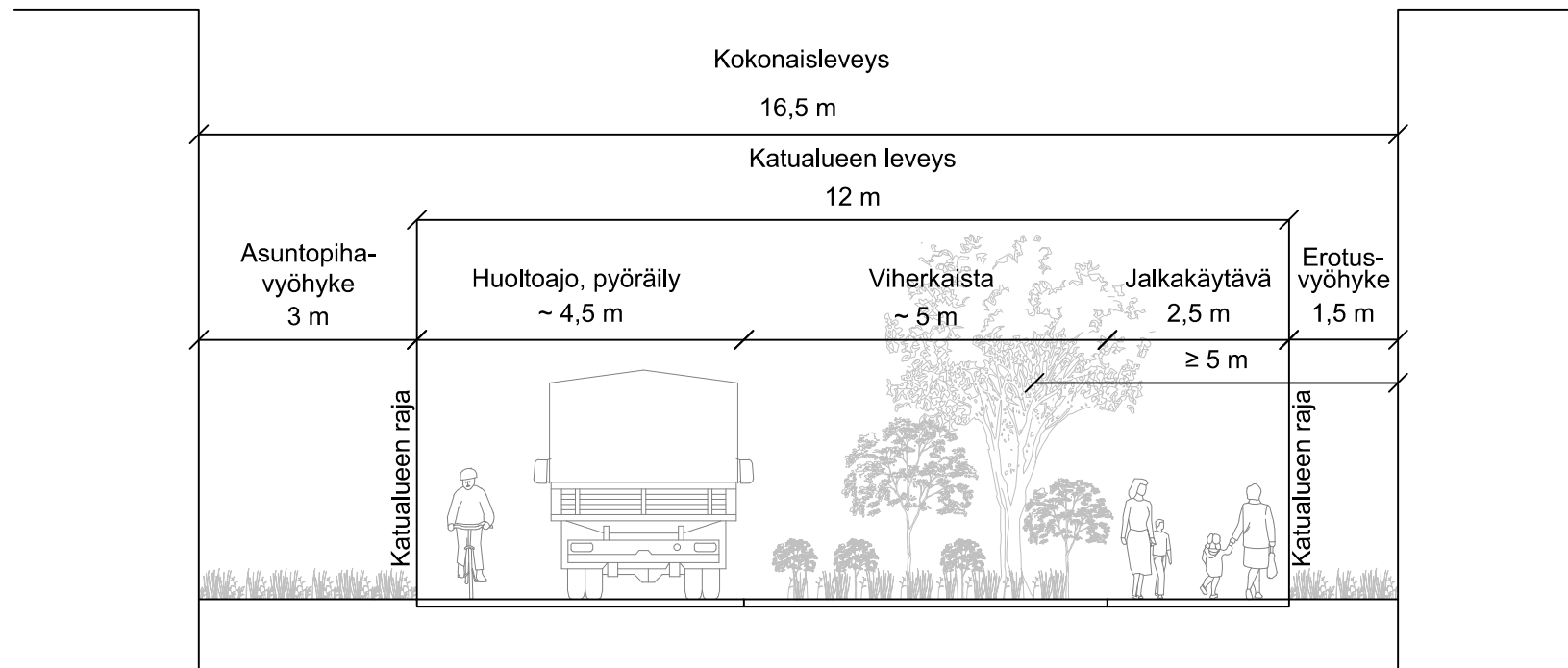
Hankkeen nimi Hiedanranta, Keskusta 1, liikenne- ja katusuunnittelu	
Piirustuksen sisältö Lydiankatu, länsi, Tyyppipoikkileikkaus	
Pvm. 17.03.2026	Mittakaava 1:100 <b>LUONNOS</b>


# MÖLJÄNKATU

## Möljänkatu plv 10 - 25:



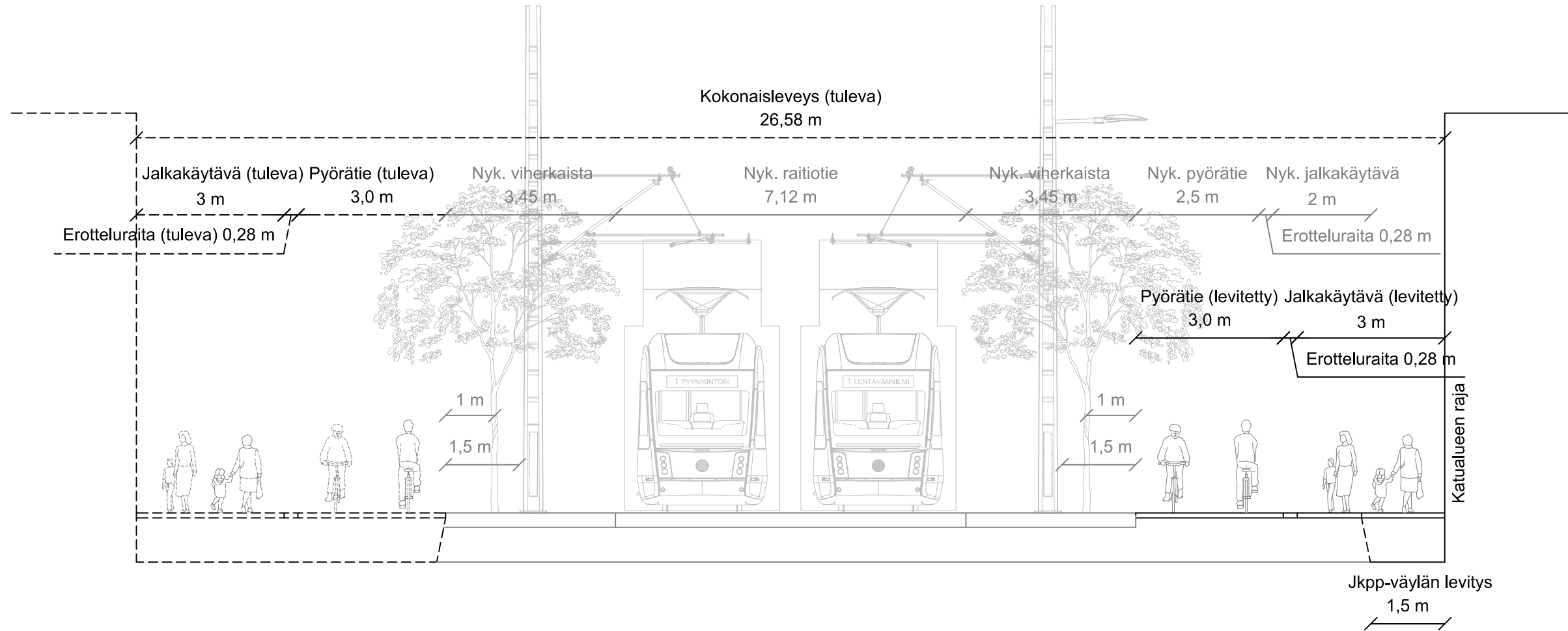
## Möljänkatu plv 35 - 70:




Hankkeen nimi Hiedanranta, Keskusta 1, liikenne- ja katusuunnittelu	
Piirustuksen sisältö Möljänkatu, Tyyppipoikkileikkaukset	
Pvm. 17.03.2026	Mittakaava 1:100 <b>LUONNOS</b>

# NÄSISAAREN BULEVARDIN POHJOISREUNAN EROTELTU JKPP-VÄYLÄ (VÄLILLÄ PATRUUNANKATU - URBANUKSENKATU)

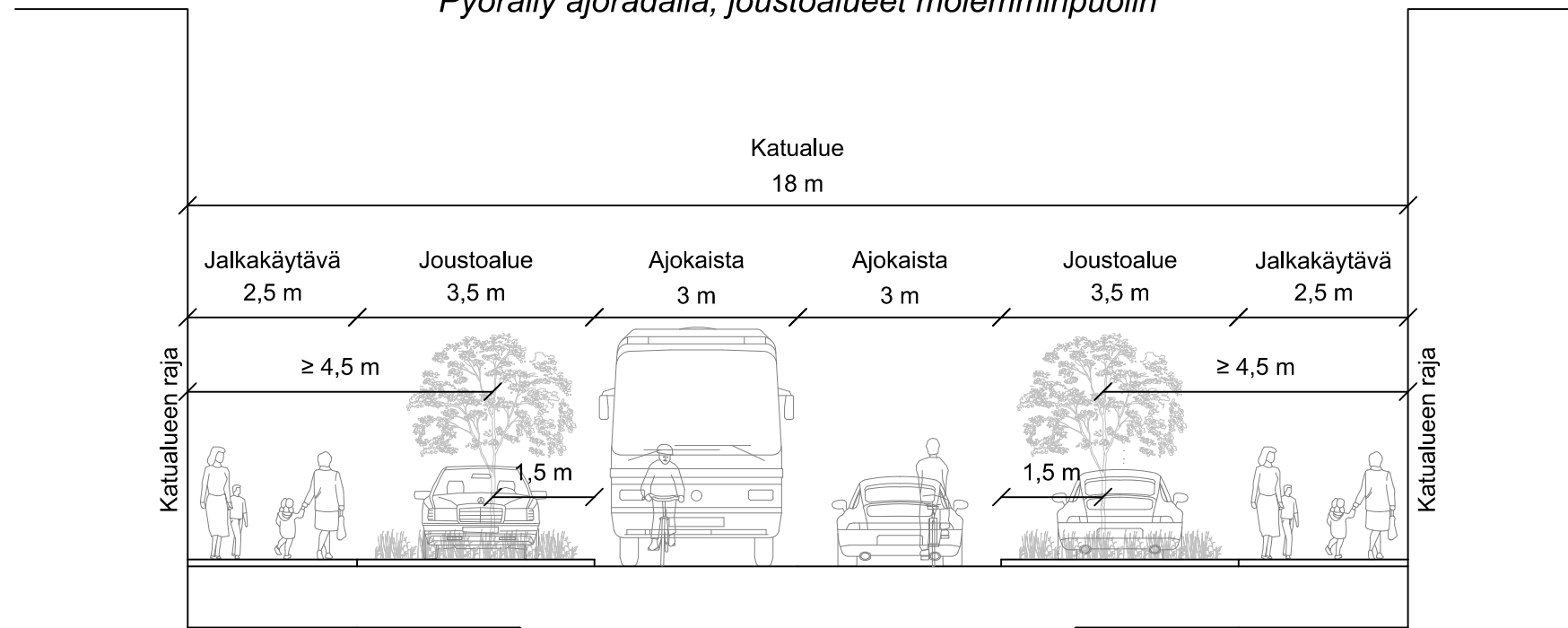
Näsisaaren bulevardin pohjoisreunan eroteltu jkpp-väylä (välillä Patruunankatu - Urbanuksenkatu)  
Kaksisuuntaiset pyörätiet molemmin puolin raitiotietä lopputilanteessa



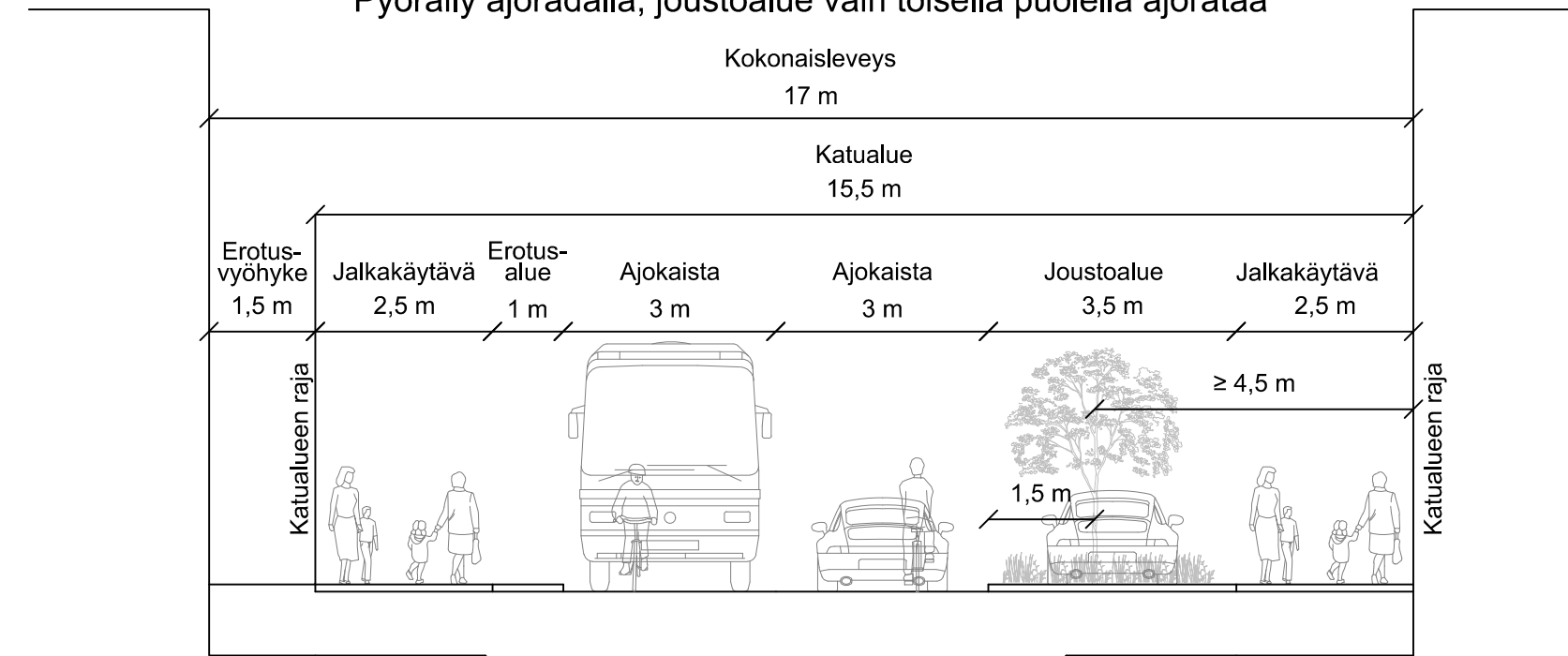
Hankkeen nimi Hiedanranta, Keskusta 1, liikenne- ja katusuunnittelu	
Piirustuksen sisältö Näsisaaren bulevardin pohjoisreunan jkpp-väylä, Tyyppipoikkileikkaus	
Pvm. 17.03.2026	Mittakaava 1:100 <b>LUONNOS</b>

# PATRUUNANKATU

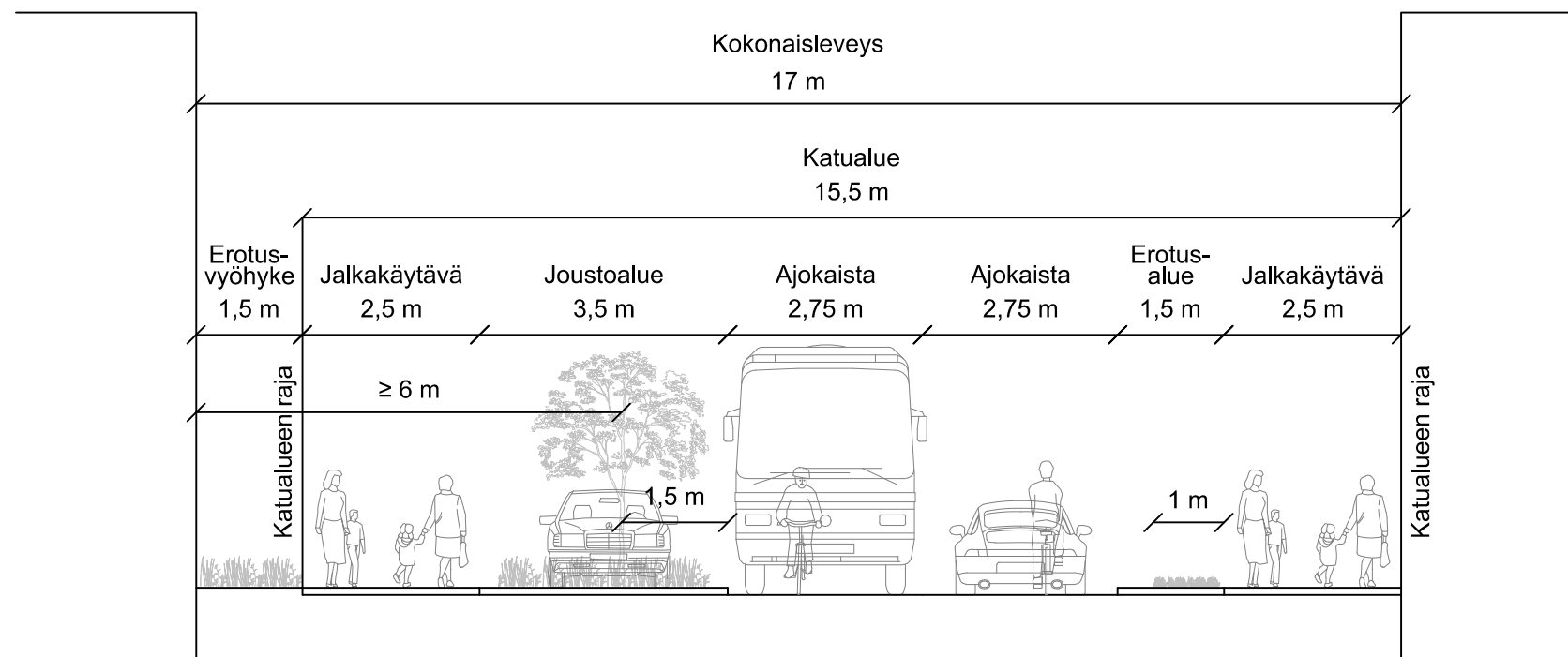
**Patruunankatu plv 135 - 260:**  
Pyöräily ajoradalla, joustoalueet molemminpuolin



**Patruunankatu plv 325 - 405:**  
Pyöräily ajoradalla, joustoalue vain toisella puolella ajorataa



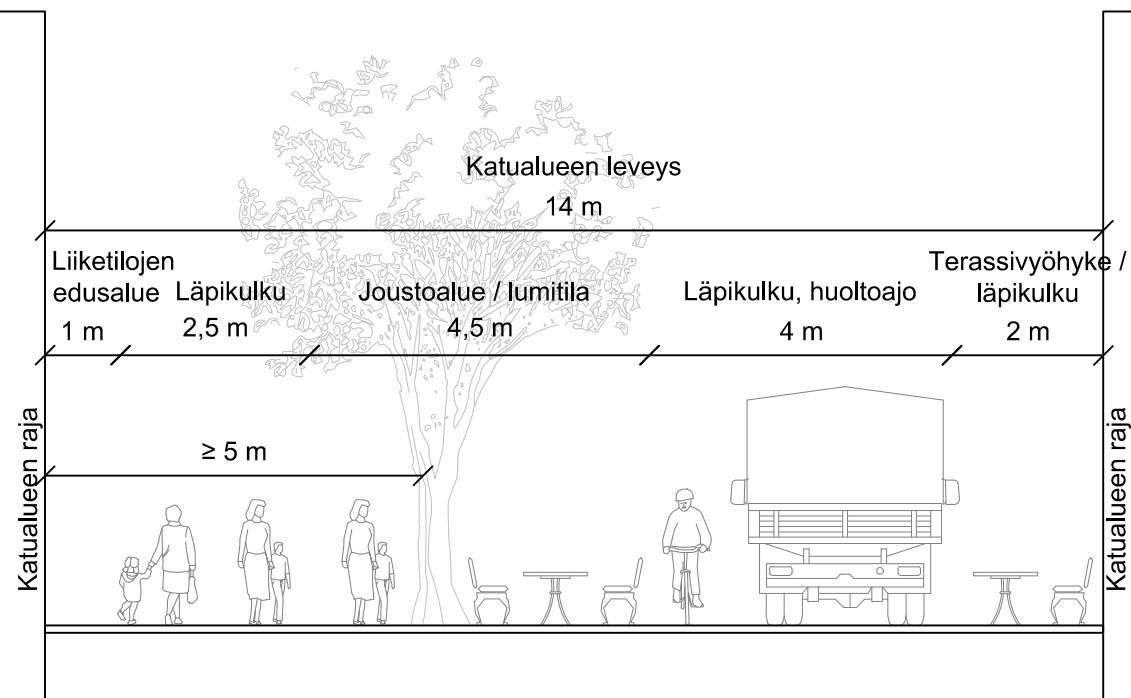
**Patruunankatu plv 430 - 485:**  
Pyöräily ajoradalla, joustoalue vain toisella puolella ajorataa



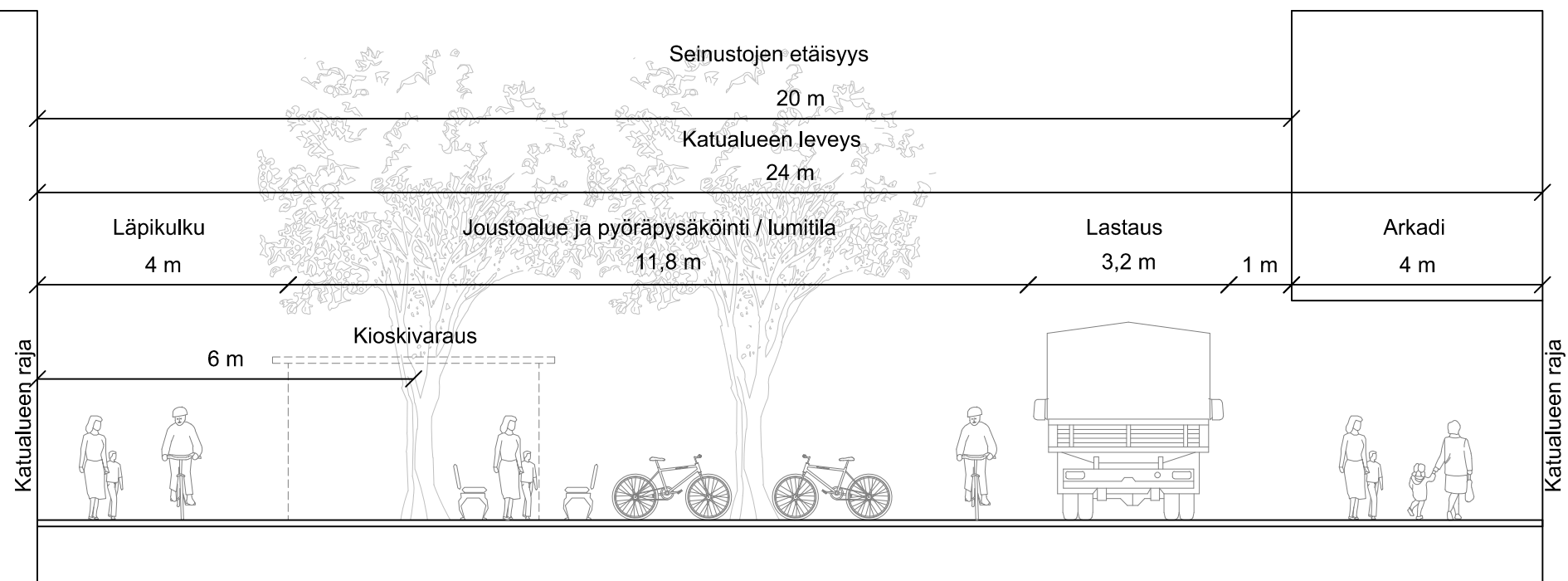
Hankkeen nimi Hiedanranta, Keskusta 1, liikenne- ja katusuunnittelu	
Piirustuksen sisältö Patruunankatu, Tyypipoikkileikkaukset	<b>A-INSINÖÖRIT</b>
Pvm. 17.03.2026	Mittakaava 1:100 <b>LUONNOS</b>


# URBANUKSENKATU

## Urbanuksenkatu, keskiosuus:



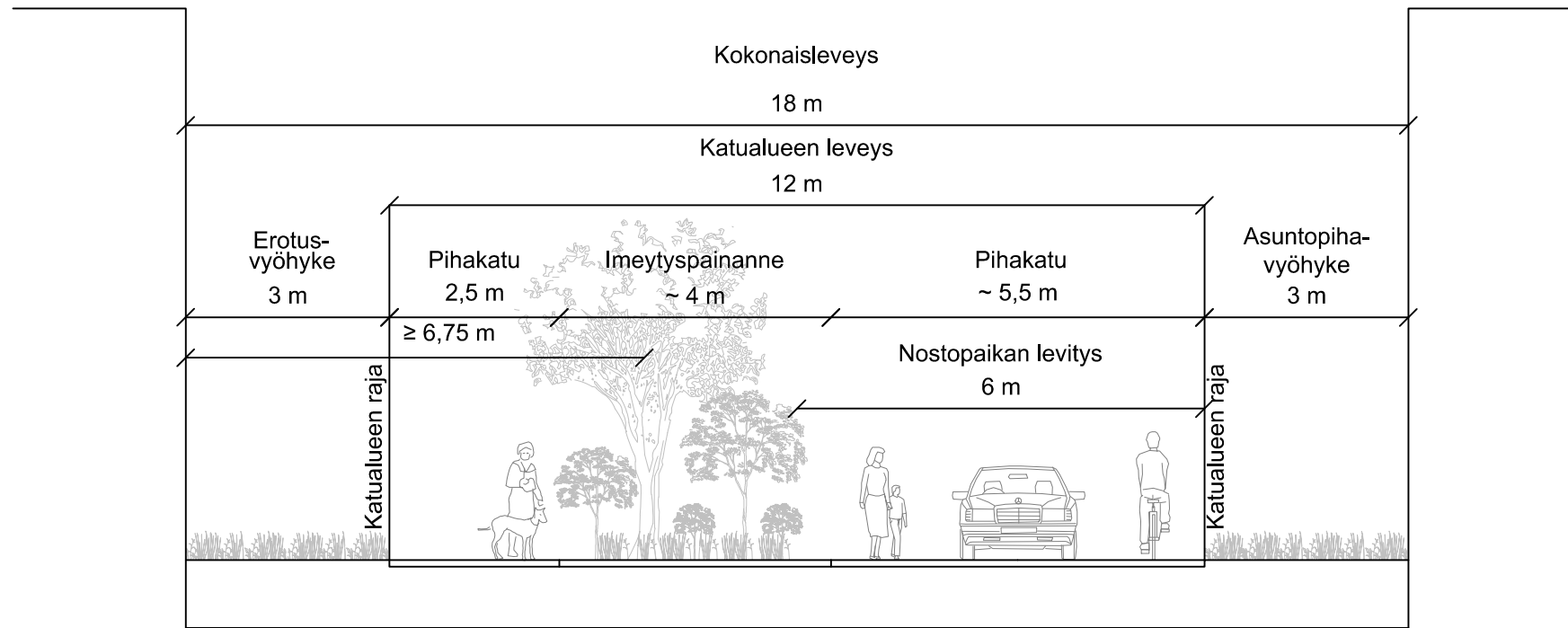
## Urbanuksenkatu, eteläpäätty:



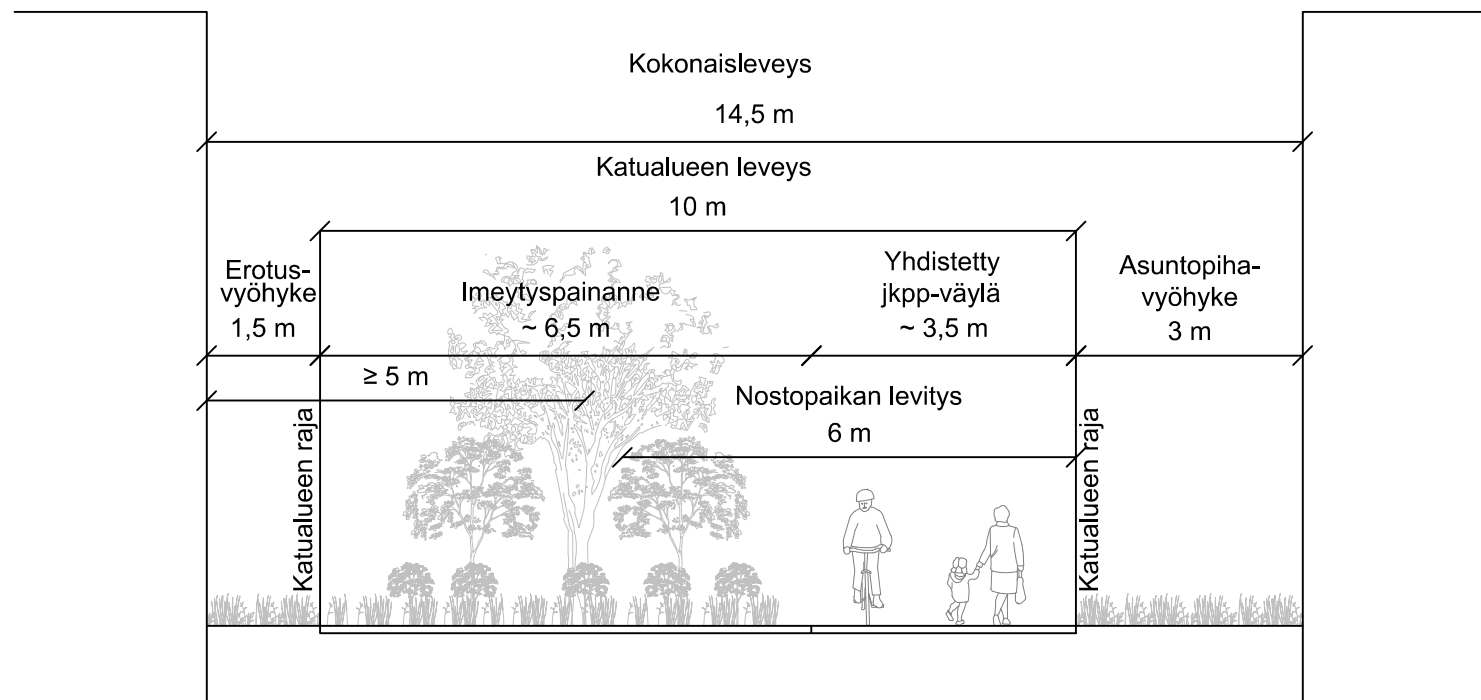
Hankkeen nimi Hiedanranta, Keskusta 1, liikenne- ja katusuunnittelu	
Piirustuksen sisältö Urbanuksenkatu, Tyyppipoikkileikkaukset	
Pvm. 17.03.2026	Mittakaava 1:100
<b>LUONNOS</b>	

# VESILAITOKSENKATU

## Vesilaitoksenkatu plv 15 - 50:



## Vesilaitoksenkatu plv 70 - 110:



Hankkeen nimi  
Hiedanranta, Keskusta 1, liikenne- ja katusuunnittelu

Piirustuksen sisältö  
Vesilaitoksenkatu,  
Tyyppipoikkileikkaus

Pvm.  
17.03.2026

A-INSINÖÖRIT

Mittakaava  
1:100

LUONNOS