



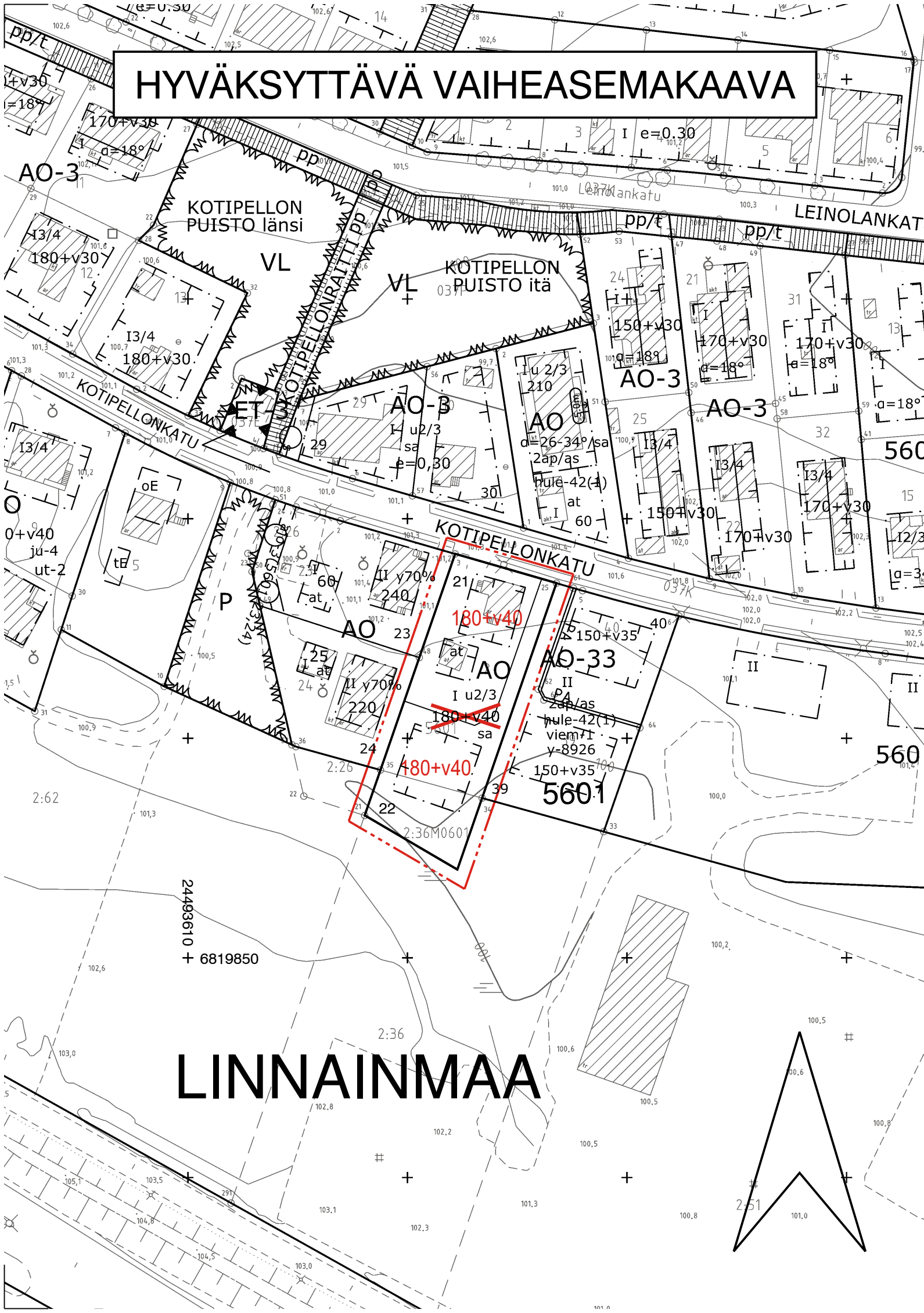


ASEMAKAAVAMERKINNÄT JA -MÄÄRÄYKSET:

-  3 m kaava-alueen rajan ulkopuolella oleva viiva.
-  Korttelin, korttelinosan ja alueen raja.
-  Ohjeellinen tontin/rakennuspaikan raja.
-  Risti merkinnän päällä osoittaa merkinnän poistamista.
- LINNA**
5601 Korttelin nimi.
- 5601 Korttelin numero.
- 21 Tontin numero.
- 180+v40 Lukusarja, jossa ensimmäinen luku ilmoittaa sallitun asunto-kerrosalan neliömetrimäärän ja toinen luku ainoastaan maanpäälliseksi autosuoja- ja taloustilaksi varattavan kerrosalan neliömetrimäärän.



TAMPERE

ASEMAKAAVAN MUUTOS, VAIHEASEMAKAAVA


Kaupunginosa: LINNAINMAA (037)
 Kortteli nro: 5601
 Tontti nro: 21 ja 22
 Rakennusoikeuden korjaaminen.

MUUTETAAN 01.11.2000 HYVÄKSYTTYÄ ASEMAKAAVAA NRO 7685 RAKENNUSOIKEUDEN OSALTA. MUILTA OSIN ASEMAKAAVA NRO 7685 JÄÄ VOIMAAN.

TÄHÄN ASEMAKAAVAKARTTAAN LIITTYY ASEMAKAAVAN SELOSTUS JA VOIMASSA OLEVA ASEMAKAAVA NRO 7685.

TÄMÄN ASEMAKAAVAN ALUEELLA ON VOIMASSA TONTTIJAKO NRO 7394 / 01.11.2000.

1:1000



KAUPUNKIYMPÄRISTÖN PALVELUALUE / PAIKKATIETO

Asemakaavaehdotus perustuu pohjakarttaan, joka täyttää Alueidenkäyttölain 54 § a-c vaatimukset.

26.11.2025

Antti Alarotu
Antti Alarotu
kaupungeodeetti

Tasokoordinaatti- / korkeusjärjestelmä ETRS-GK24 / N2000

KAUPUNKIYMPÄRISTÖN SUUNNITTELU / ASEMAKAAVOITUS

Suunnittelija MARJUKKA HUOTARI

Piirtäjä O.D

Pvm. 11.12.2025

26.01.2026

Elina Karppinen
Elina Karppinen
asemakaavapäällikkö

Asemakaavakartta nro 9090

Ylä hyv. 19.03.2026