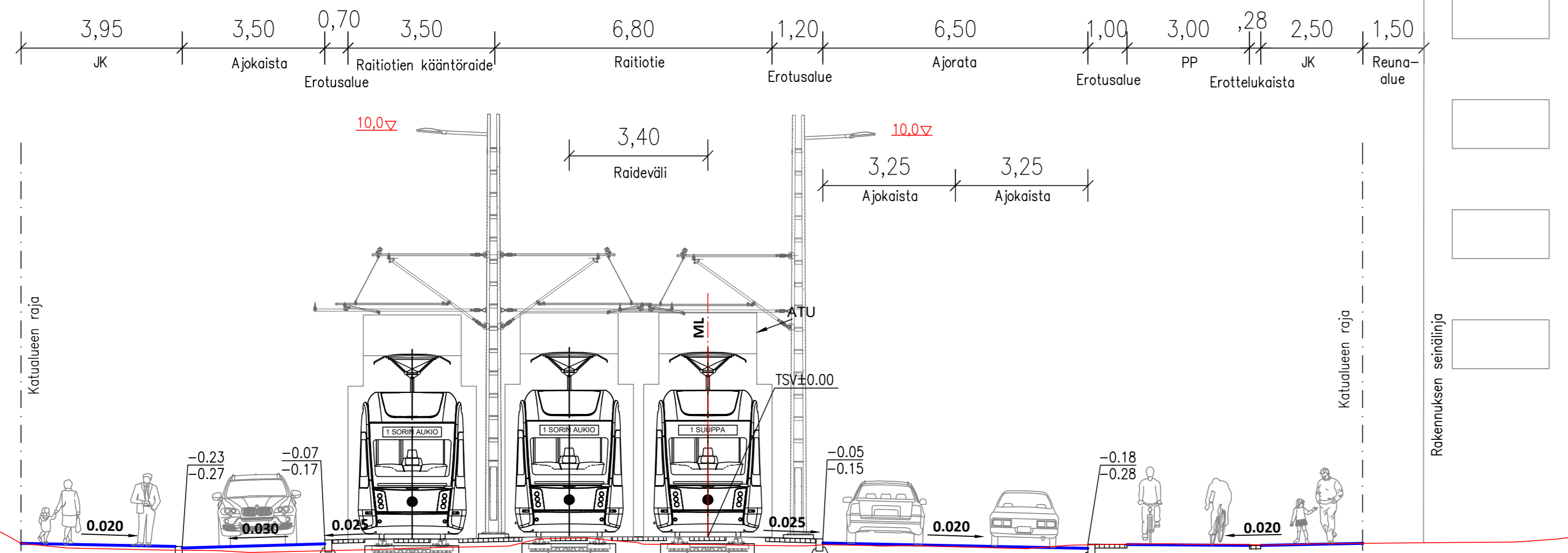


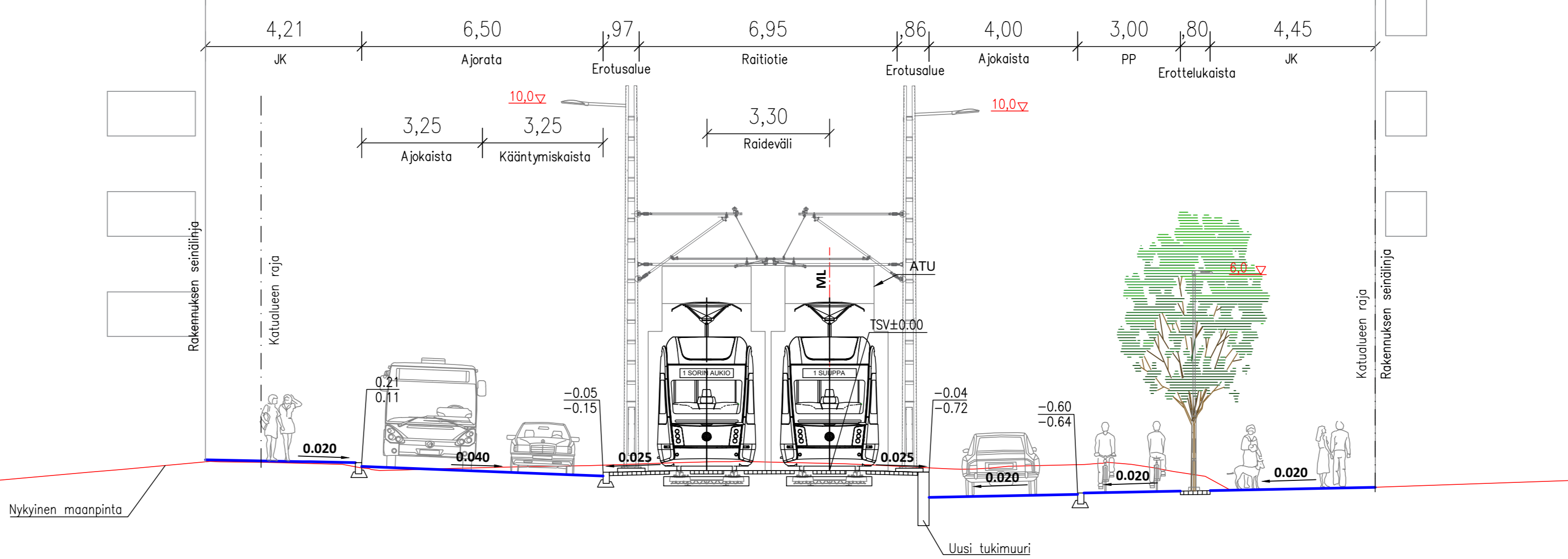
HATANPÄÄN VALTATIE  
 TYYPPIPOIKKILEIKKAUS 1:100  
 PL 713

Katualue 34,33



HATANPÄÄN VALTATIE  
 TYYPPIPOIKKILEIKKAUS 1:100  
 PL 900

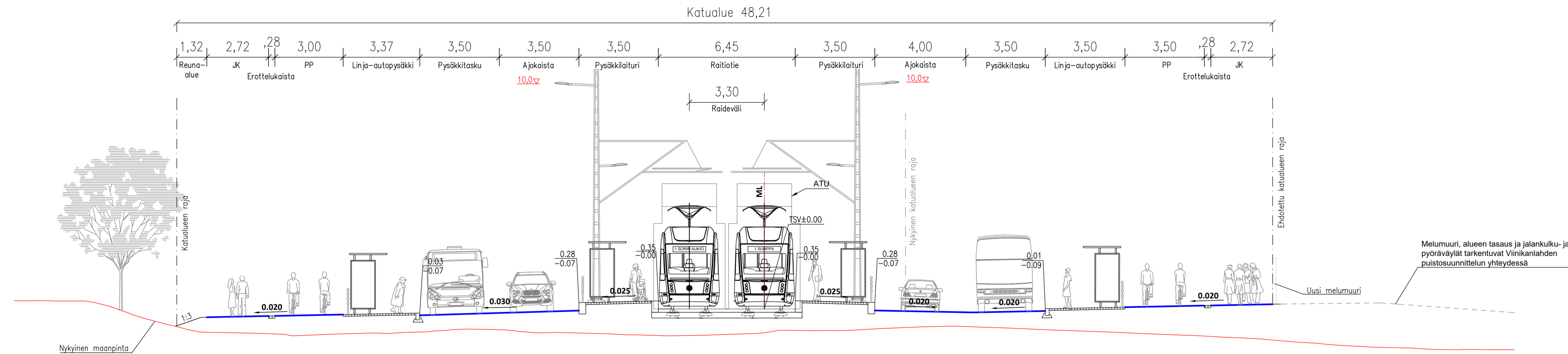
Katualue 31,51



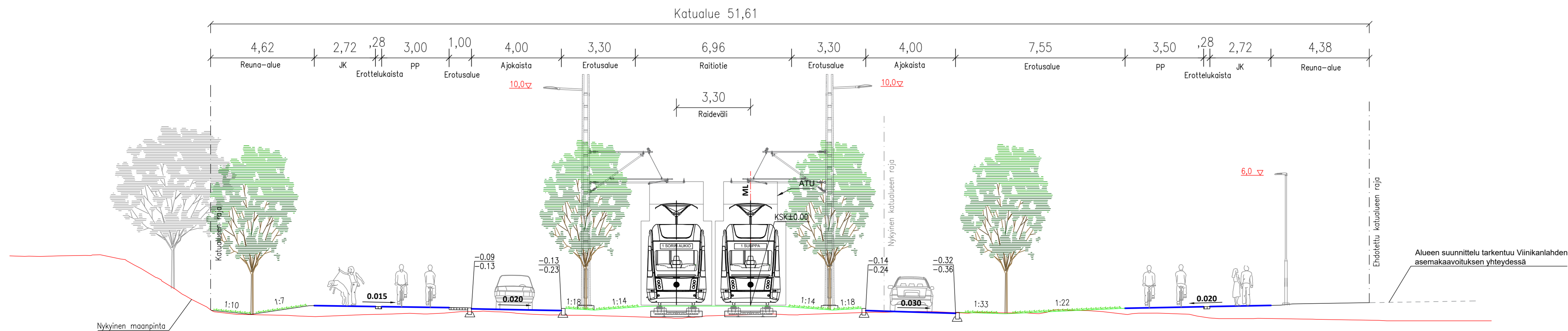
Tässä suunnitelmassa on käytetty ETRS-GK24/N2000 taso- ja korkeuskoordinaatistoa

 <b>TAMPEREEN KAUPUNKI</b> KAUPUNKIYMPÄRISTÖN PALVELUALUE		Ylan päätös: _____ Suunnittelupäällikön päätös: _____ §	
<b>HATANPÄÄN VALTATIE</b> Väli: linja-autoasema – Lahdenperäncadun liittymästä 200 m etelään		Muutos _____ Tark. _____ Hyv. _____ Pvm. 3.4.2024 Korvaa piir.n:o _____ Ark.n:o _____	
XIII (RATINA) KATUSUUNNITELMA TYYPPIPOIKKILEIKKAUS 1:100 PL 713, 900		Piirt. Anna Perkonaja Suunn. Hanna Isotalo Tark. Jukka Heinonen	
		Piir.n:o 1/22506/8	

HATANPÄÄN VALTATIE  
RAITIOTIEPYSÄKKI VIINIKANLAHTI  
TYYPPIPOIKKILEIKKAUS 1:100  
PL 1090



HATANPÄÄN VALTATIE  
TYYPPIPOIKKILEIKKAUS 1:100  
PL 1290



Tässä suunnitelmassa on käytetty ETRS-GK24/N2000 taso- ja korkeuskoordinaatistoa

**TAMPEREEN KAUPUNKI**  
KAUPUNKIYMPÄRISTÖN PALVELUALUE

**HATANPÄÄN VALTATIE**

Väli: linja-autoasema - Lahdenperänselän liittymästä 200 m etelään

XXII (HATANPÄÄ)

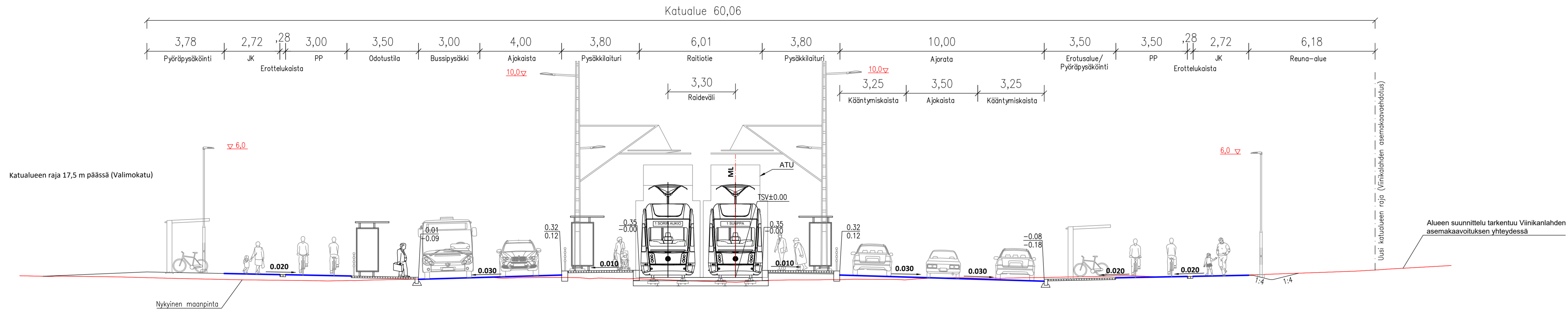
KATUSUUNNITELMA  
TYYPPIPOIKKILEIKKAUS 1:100  
PL 1090, 1290



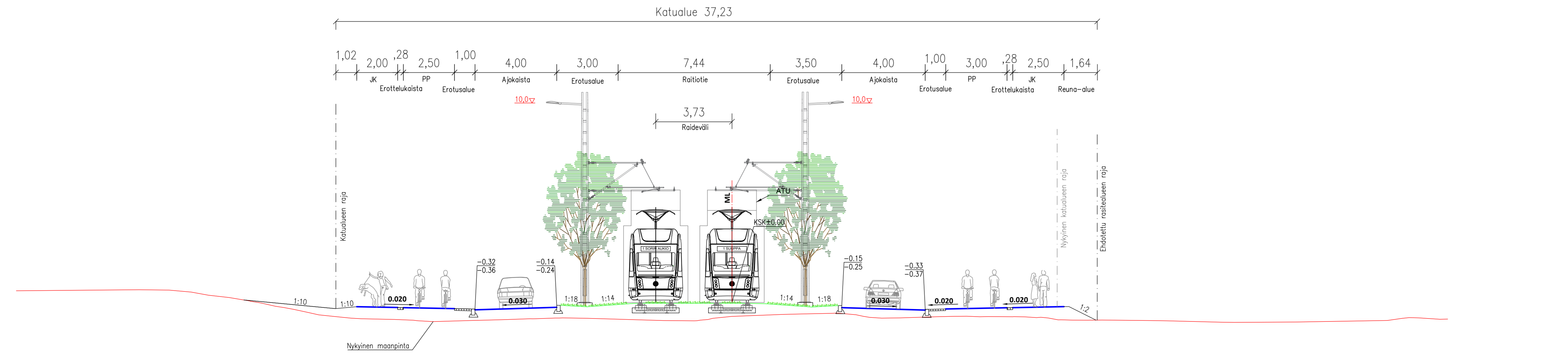
Piirt. Anna Perkonio  
Suunn. Hanna Isotalo  
Tark. Jukka Heinonen

Ylan päätös:	
Suunnittelupäällikön päätös:	§
Muutos	
Tark.	
Hv.	
Pvm.	3.4.2024
Korvaa piir.n:o	
Ark.n:o	
Piir.n:o	1/22506/9

HATANPÄÄN VALTATIE RAITIOTIEPYSÄKKI  
 TYYPIPOIKKILEIKKAUS 1:100  
 PL 1520



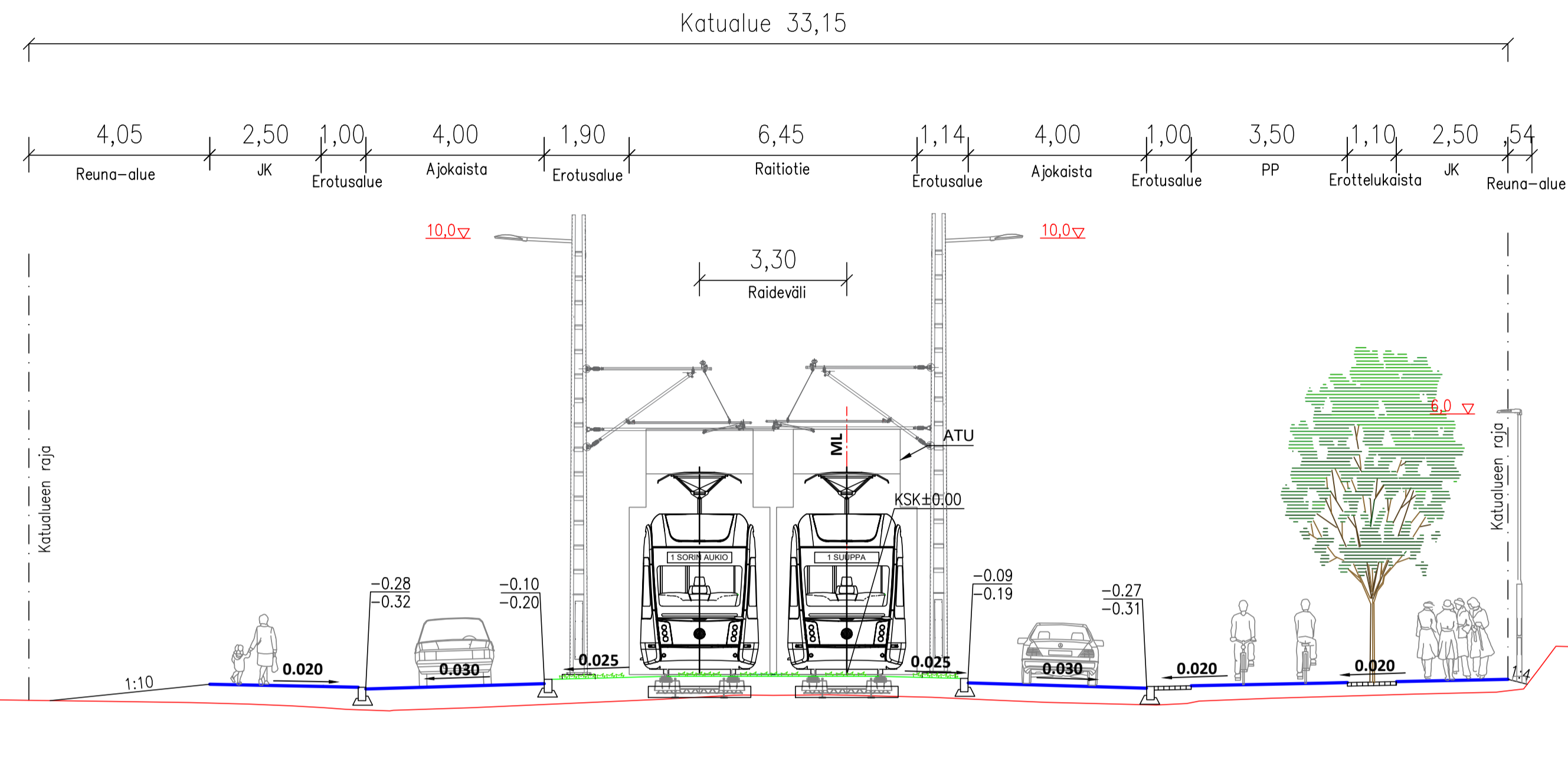
HATANPÄÄN VALTATIE  
 TYYPIPOIKKILEIKKAUS 1:100  
 PL 1680



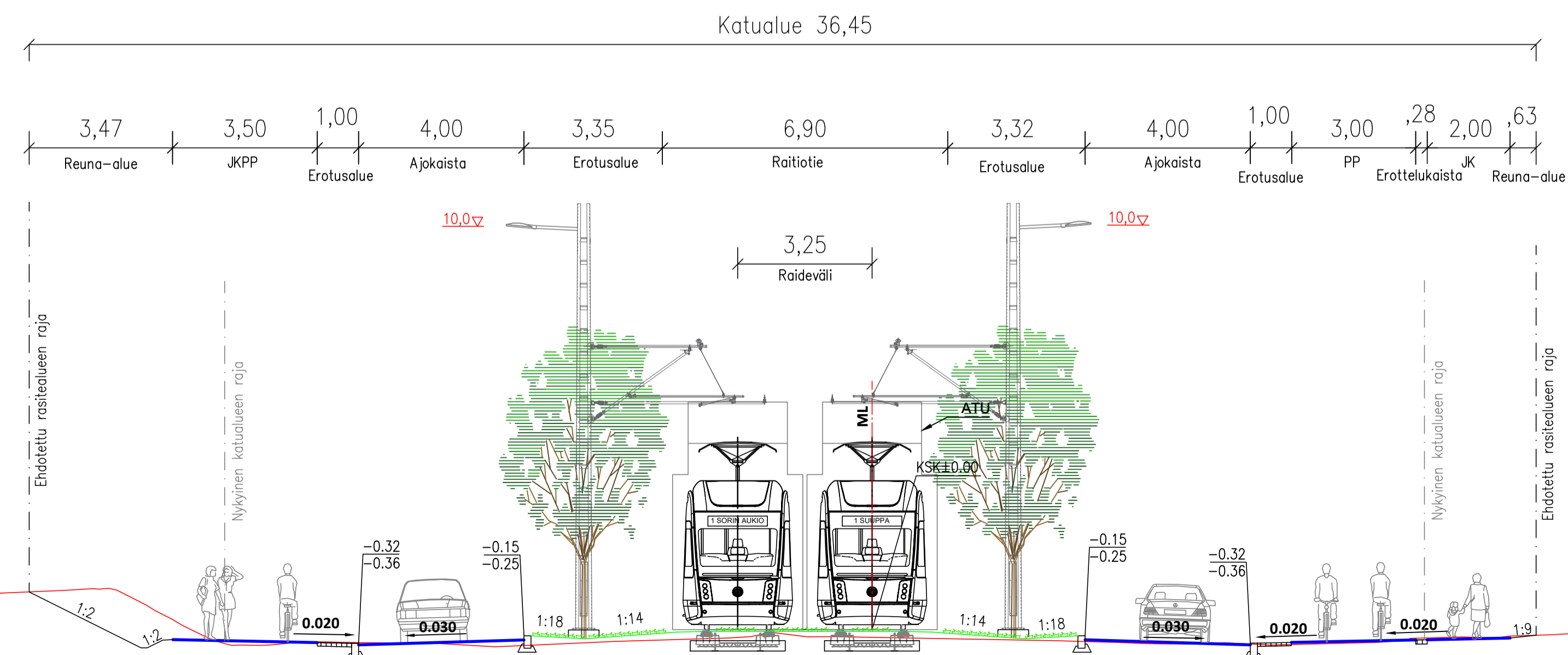
Tässä suunnitelmassa on käytetty ETRS-GK24/N2000 taso- ja korkeuskoordinaatistoa

<b>TAMPEREEN KAUPUNKI</b> KAUPUNKIYMPÄRISTÖN PALVELUALUE		Ylan päätös: Suunnittelupäällikön päätös: / §
<b>HATANPÄÄN VALTATIE</b> Väli: linja-autoasema – Lahdenperäkadun liittymästä 200 m etelään		Muutos / Tark. / Hyv. / Pvm. 3.4.2024 Korvaa piir.n:o / Ark.n:o /
XXII (HATANPÄÄ) KATUSUUNNITELMA TYYPIPOIKKILEIKKAUS 1:100 PL 1520, 1680		Piirt. Anna Perkonio Suunn. Sanni Lehtinen Tark. Jukka Heinonen Piir.n:o 1/22506/10

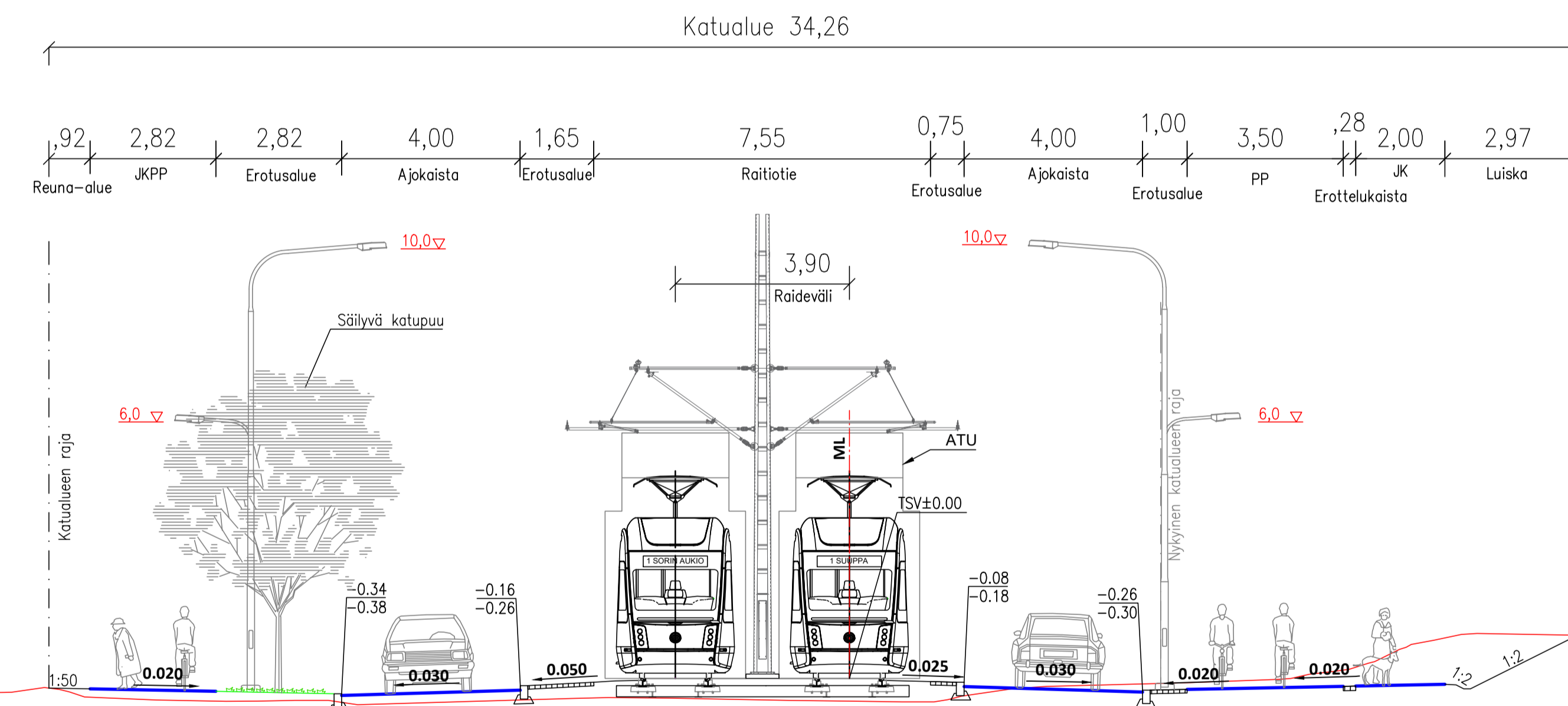
HATANPÄÄN VALTATIE  
 TYYPIPOIKKILEIKKAUS 1:100  
 PL 2020



HATANPÄÄN VALTATIE  
 TYYPIPOIKKILEIKKAUS 1:100  
 PL 2540



HATANPÄÄN VALTATIE  
 TYYPIPOIKKILEIKKAUS 1:100  
 PL 2800



Tässä suunnitelmassa on käytetty ETRS-GK24/N2000 taso- ja korkeuskoordinaatistoa

<b>TAMPEREEN KAUPUNKI</b> KAUPUNKIYMPÄRISTÖN PALVELUALUE		Yh:n päättös: Suunnittelupäätöksen päättös:
<b>HATANPÄÄN VALTATIE</b> Väli: linja-ousoasema – Lahdenperänkadun liittymästä 200 m etelään		/ g
XXII (HATANPÄÄ) KATUSUUNNITELMA TYYPIPOIKKILEIKKAUS 1:100 PL 2020, 2540, 2800		Muutos: Tark: Ihv: Pvm: 3.4.2024 Korvaa piir.n:o
<b>Tampereen Raitiökeskus</b>		Ark.n:o Piirt. Anno Perkonaja Suunn. Sanni Lehtinen Tark. Jukka Heinonen
		Par.n:o 1/22506/11