
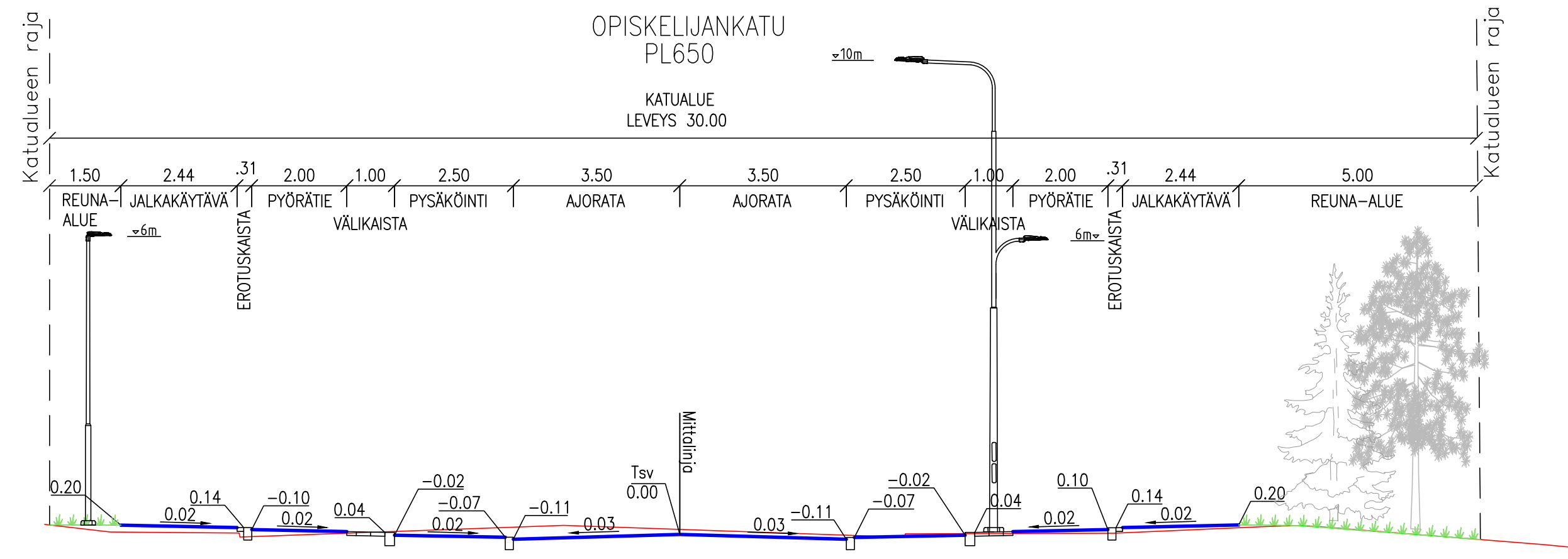
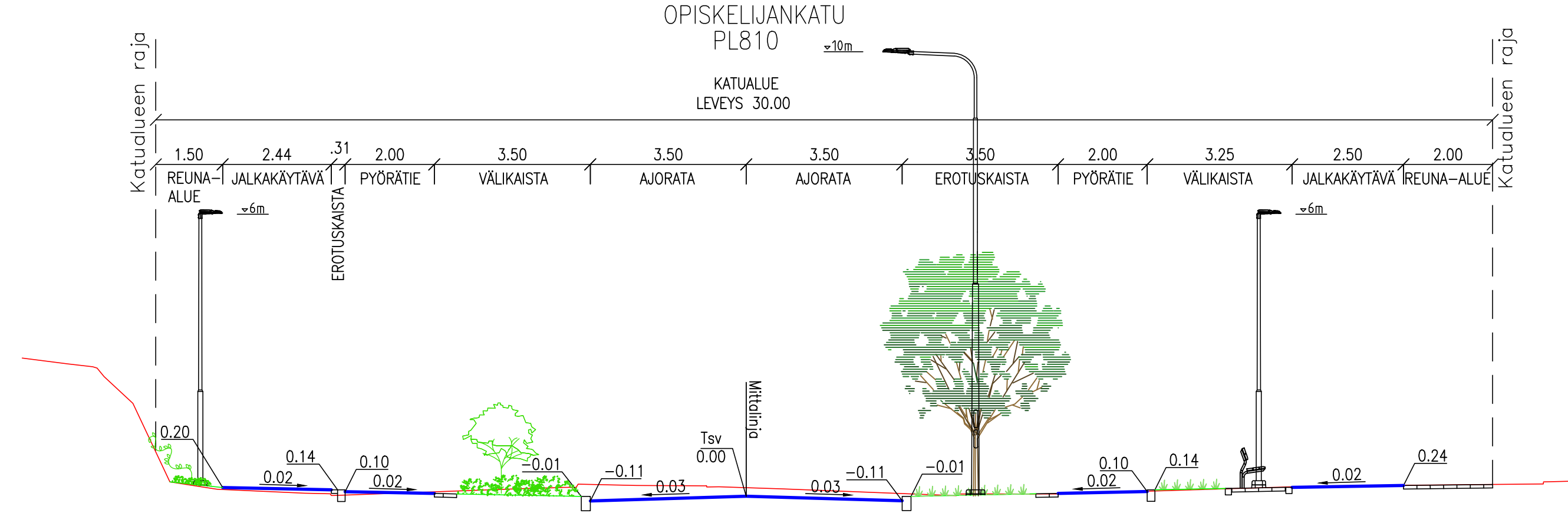
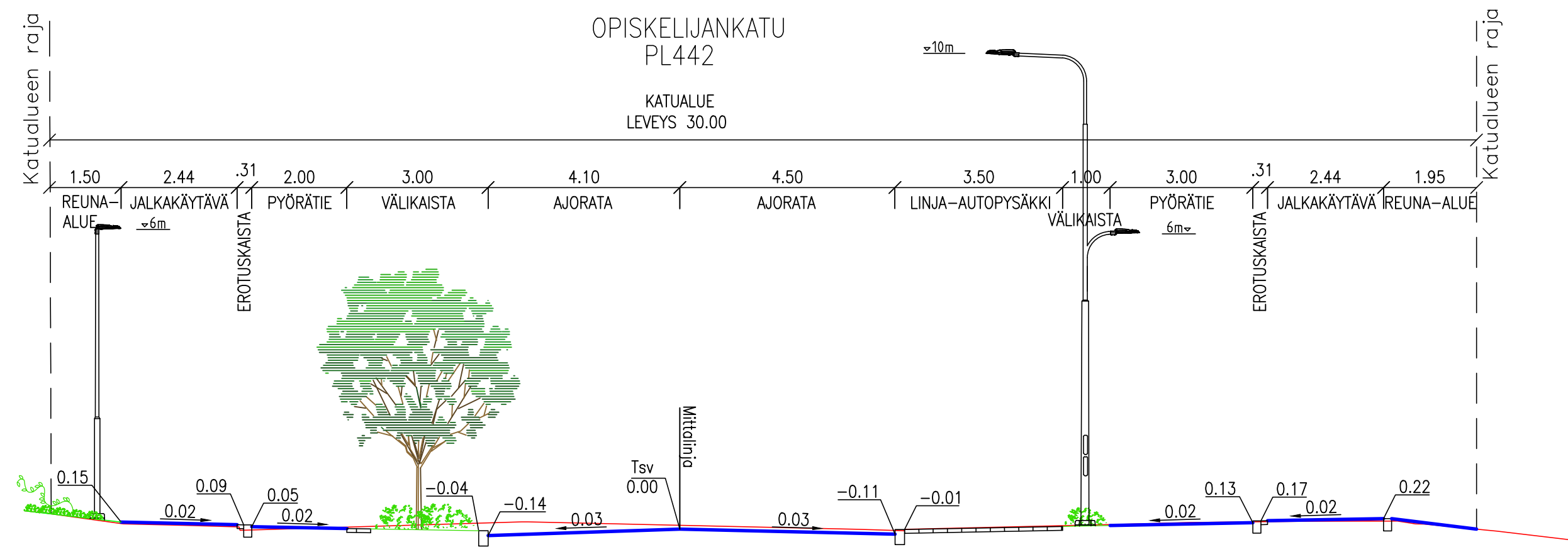


Tässä suunnitelmassa on käytetty ETRS-GK24/N2000 taso- ja korkeuskoordinaatistoa

TAMPEREEN KAUPUNKI KAUPUNKIYMPÄRISTÖN PALVELUALUE	Kaupunkiympäristön rakennuttaminen ja ylläpito		
	Ylan päätös: / §		
OPISKELIJANKATU VÄLI: Ahvenisjärventie - Insinöörinkatu HERVANTA KATUSUUNNITELMA TYYPIPOIKKILEIKKAUS 1:100	Suunnittelupäällikön päätös: / §		
	Muutos Tark. Hyv. Pvm. 15.4.2024 Korvaa piir.n:o Ark.n:o	Piir.n:o 1/21719/4	
	Piirt. JUHA PÄIVÄRINTA Suunn. JUHA PÄIVÄRINTA Tark. MIKKO KAUPPINEN		



Tässä suunnitelmassa on käytetty ETRS-GK24/N2000 taso- ja korkeuskoordinaatistoa

 TAMPEREEN KAUPUNKI KAUPUNKIYMPÄRISTÖN PALVELUALUE	Kaupunkiympäristön rakennuttaminen ja ylläpito	
	Ylan päätös: Suunnittelupäällikön päätös: / §	
OPISKELIJANKATU VÄLI: Ahvenisjärventie - Insinöörinkatu HERVANTA KATUSUUNNITELMA TYYPPIPOIKKILEIKKAUS 1:100	Muutos	
	Tark.	
	Hyv.	
	Pvm.	15.4.2024
	Korvaa piir.n:o	
		Piir.n:o 1/21719/5
Piirt. JUHA PÄIVÄRINTA Suunn. JUHA PÄIVÄRINTA Tark. MIKKO KAUPPINEN		