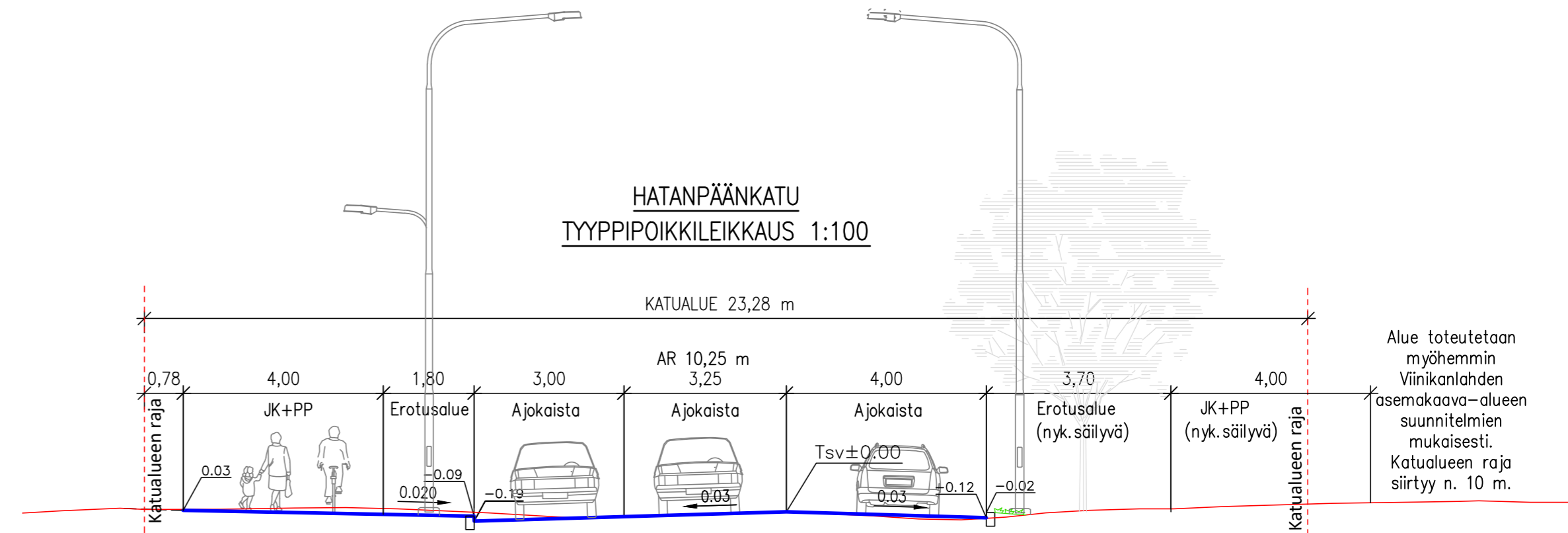
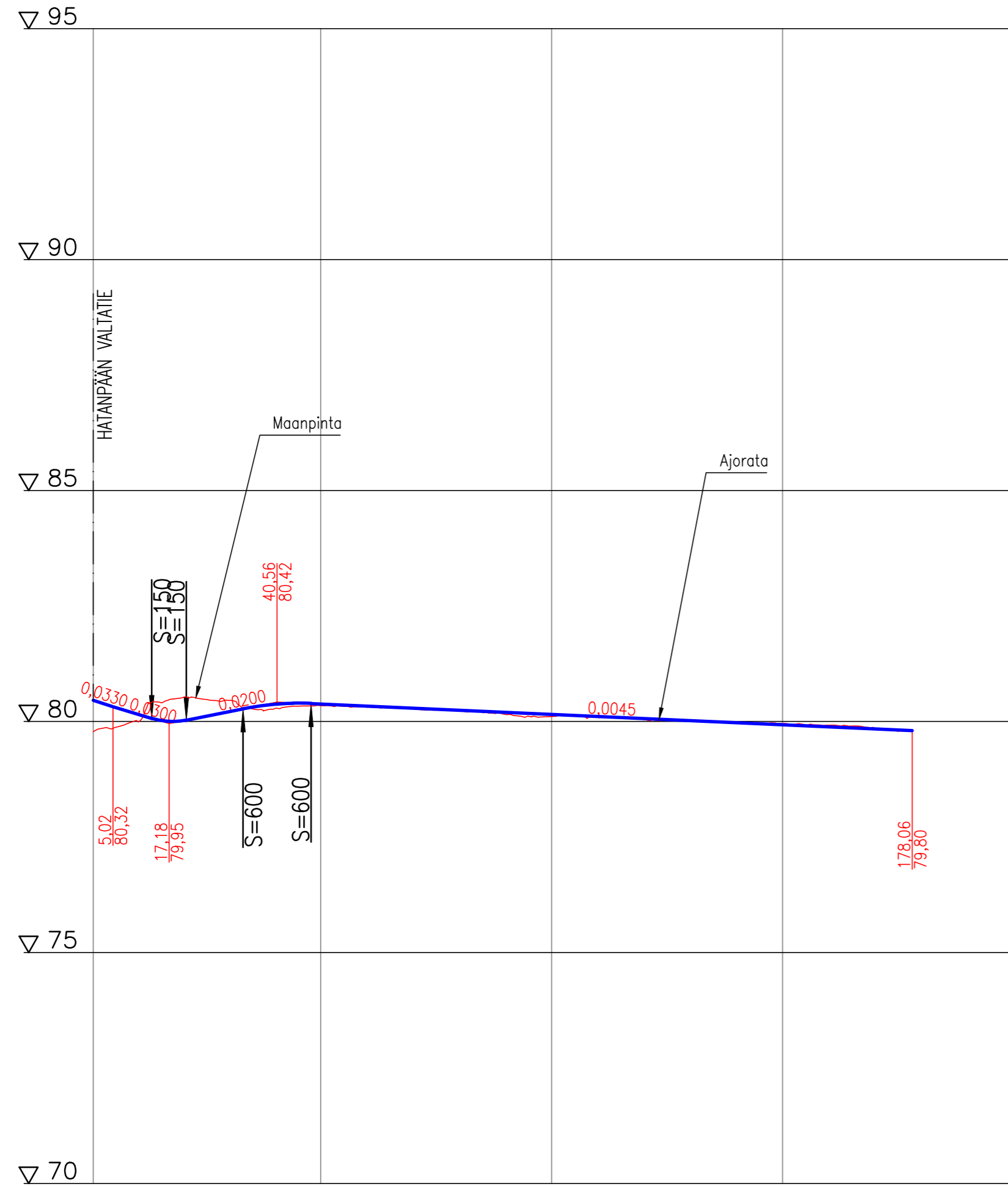
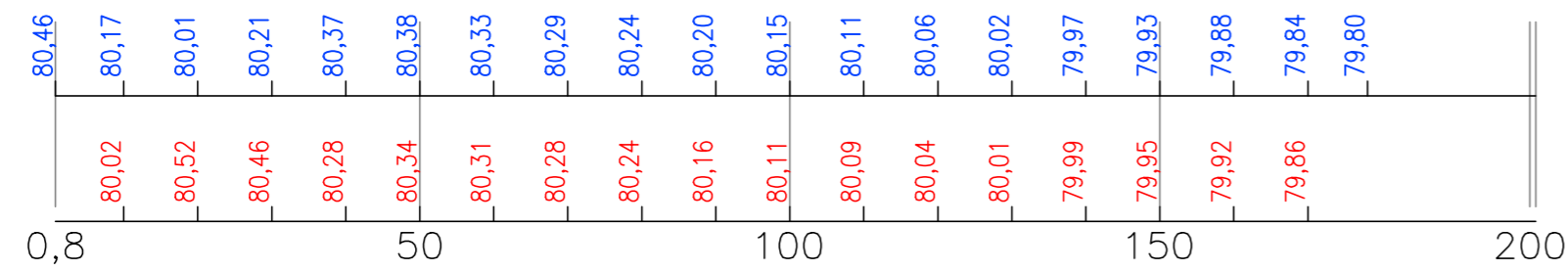


# Hatanpäänkatu



Tasausviivan korkeus

Maanpinnan korkeus



Tässä suunnitelmassa on käytetty ETRS-GK24/N2000 taso- ja korkeuskoordinaatistoa

**TAMPEREEN KAUPUNKI**  
 KAUPUNKIYMPÄRISTÖN PALVELUALUE

**HATANPÄÄNKATU**  
 Väli: Hatanpään valtatiestä 100 m länteen

HATANPÄÄ (XXII)  
 KATUSUUNNITELMA  
 PITUUSLEIKKAUS 1:1000/1:100  
 TYYPPIPOIKKILEIKKAUS 1:100

Ylan päätös:	
Suunnittelupäällikön päätös:	
Muutos	/ §
Tark.	
Hyv.	
Pvm.	3.4.2024
Korvaa piir.n:o	
Ark.n:o	
Piirt.	Sanni Lehtinen
Suunn.	Sanni Lehtinen
Tark.	Jukka Heinonen
Piir.n:o	1/22477/2