

# LIISANPUISTON KEDON YLEISSUUNNITELMALUONNOS

Liisanpuisto kuuluu Kalevan kaupunginosaan. Kunnostuksen piiriin kuuluu puiston n. 0,5 ha kokoinen alue Kalevan kirkon itäpuolella, avokallioiden lomassa. Nykyisellään alueella on avokallioiden lisäksi avointa nurmialuetta, hienoja yksittäisiä maisemapuuta sekä puuryhmiä, pääasiassa mäntyjä. Liisanpuisto kuuluu Kalevan kirkon ja muun rakennuskannan kanssa Kalevan valtakunnallisesti rakennettuun kulttuuriympäristöön. Puistohistoriallisesti Liisanpuisto edustaa ajalleen tyyppistä kumpuilevaa maisemapuistoa ja Liisanpuisto on kunnossapitoluokaltaan rakennettua arvoviheraluetta. Kalevan kirkon ympäristö on erittäin arvokas kohde.

Puistoon perustetaan paahdeketo. Kedon ympäristöön lisätään muuta puistokäytäväverkostoa kapeampia, polkumaisia puistokäytäviä, lisäpenkkejä sekä infokylttejä kertomaan alueen muutoksista. Tulevien toimenpiteiden tavoitteena on lisätä luonnon monimuotoisuutta ja liittyä hienovaraisesti arvokkaaseen kulttuuriympäristöön ja kunnioittaa alueen puistohistoriallista arvoa. Liisanpuistossa on erityisen tärkeää huomioida avoimet näkymälinjat Kalevankirkkoon aina Kiovanpuistosta asti.

Puiston nykyinen nurmialueen kasvillisuus poistetaan kokonaan ja maaperän kasvualusta vaihdetaan paahdekedolle sopivammaksi, ravinteiltaan köyhemmäksi ja siemenistä puhtaaksi. Kalliolle sijoitetaan myös muutamia luonnon monimuotoisuutta lisääviä, lahoavia maapuita muualta kaupungista.

Paahdeketo toteutetaan kohteeseen soveltuvilla, paikallisilla, Kalevan alueelta kerättyjen luonnonkasvien siemenillä. Nykyinen, hyväkuntoinen puusto puistossa säilyy. Keto perustetaan osittain avoimelle, kallioiselle alueelle ja osittain puuston alle. Puuston alle kylvetään puolivarjo- ja varjolajeja. Paahdekedon suunnittelussa ja toteutuksessa hyödynnetään Villi vyöhyke ry:n niittyasiantuntemusta.

Liisanpuiston kunnossapitoluokka paahdeniityn osalta muuttuu ja sitä hoidetaan A1 arvoniitynä. Niityn perustamista esitetään toteutettavaksi vaiheittain vuosina 2024, 2025 ja 2026 riippuen siementen saatavuudesta. Kedon kehittyminen kestää useita vuosia ja kylvön jälkeen keto tarvitsee intensiivistä hoitoa usean vuoden ajan väliaikaisilla suoja-aidoilla rajattuna.

MERKKIEN SELITYKSET			
	oleva havupuu		paahdeketo
	oleva lehtipuu		oleva nurmi
	poistettava puu		oleva rakennus
	käytävä, kt 0-11 mm		suunnittelualueen raja
	avokallio		maapuu, viitteellinen sijainti
	uusi penkki		
	uusi roskakori		



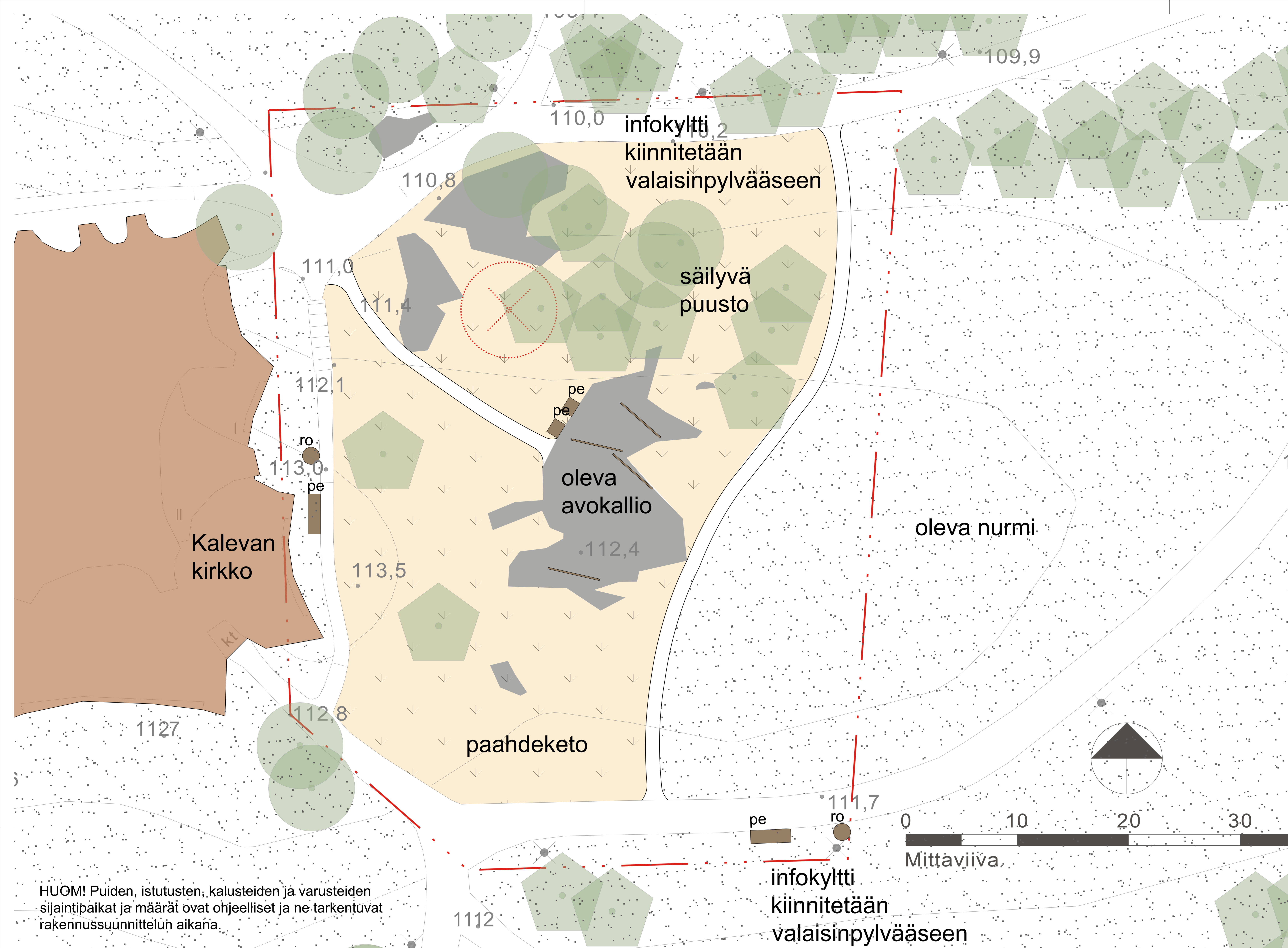
Piirustusnumero 18/22290/1

**Palautteet luonnoksesta 8.4.2024  
mennessä osoitteella:**

TAMPEREEN KAUPUNKI  
KIRJAAMO  
PL 487, 33101 TAMPERE  
KÄYNTIOSOITE: Frencellinaukio 2B

TAI SÄHKÖPOSTILLA: kirjaamo@tampere.fi  
**Palautteeseen suunnitelman diaarinumero:**  
TRE:1410/10.03.04/2024

KAUPUNKIYMPÄRISTÖN SUUNNITTELU  
VIHERALUEET JA HULEVEDET



HUOM! Puiden, istutusten, kalusteiden ja varusteiden sijaintipaikat ja määrät ovat ohjeelliset ja ne tarkentuvat rakennussuunnittelun aikana.






Havainnekuva paahdekedolle kaakosta kohti Kalevan kirkkoa. Keto tarvitsee intensiivistä hoitotyötä noin viiden vuoden ajan ennen kuin se alkaa näyttää kuvan mukaiselta. Alueella kuljetaan vain polkuja ja avokallio-alueita pitkin.



Liisanpuiston kalliokumpareen nykytilaa, ennen paahdekedon perustamista. Niityn perustamisen yhteydessä avokalliota otetaan hieman lisää esille ja kaikki olevat puut, yhtä koivua lukuunottamatta säilytetään. Kallion kupeeseen, niityn näköalapaikalle lisätään myös muutama yksittäispenkki.



Liisanpuiston roskakorit vaihdetaan isompaan, muotoilultaan linjakkaampaan malliin. Alkuperäinen, kulttuurihistoriallisesti merkittävän Liisanpuiston penkkimalli säilytetään ja samasta mallista tehdään myös esteettömämpi yksittäispenkki käsinojilla. Valaisinpylväisiin kiinnitetään info-kyltit kertomaan paahdekedosta.



Esimerkkejä Kalevanharjun luonnonkasveista, joiden siemeniä kedon perustamiseen käytetään.