

Korotettu suoja- ja pyörätien jatke

Tontti-/huoltoaluetta varasto-/lumetusalueelle

Kadun itä-/eteläreunalla suuntaispyöräköinnin laajennusvaraukset

JKPP-yhteystarve katu A:n pohjoispäähän. Toteutetaan erillisen puistosuunnitelman mukaisesti.

Jalkakäytävä ja pyörätie tontin tonttialueissa ylijatkettuina

60 AP

Mahdollista pyöräpysäköintiä tai muuta toimintaa

Kadun varrella neljän auton pysäköintitaskuja

Urheiluhallin pyöräpysäköintitarve 60 pyöräpaikkaa

KYU III 9300 et-12 rto-8618 y-8618

Mahdollisia pyöräpysäköintialueita

Urheiluhallin huoltopiha

Näkemävaatimukset täyttyvät tonttialueissa

Pysäköintilaitoksen periaateratkaisu. 57 AP / kerros

Näkemävaatimukset täyttyvät tonttialueissa, myös pysäköintilaitoksen ulosajossa

Jalkakäytävä ja pyörätie tonttialueissa ylijatkettuina, myös P-laitoksen kohdalla

Mahdollista pyöräpysäköintiä

Mahdollisia pysäköintialueiden laajennusvarjoja tontilla

Linja-autojen operointi tontilla, vaatii muutoksia pihajärjestelyihin

Korotettu suoja- ja pyörätie

Mahdollinen pysäköintialueiden laajennusvara tontilla

Tonttialuetta, viitteellinen

8 000

1 700

1 700

11 000

1 700

1 700

Kadun varrella neljän auton pysäköintitaskuja

JKPP

JKPP-yhteystarve kadulta puistoon

Pelikenttien pysäköinti, n. 15 ap

7 500

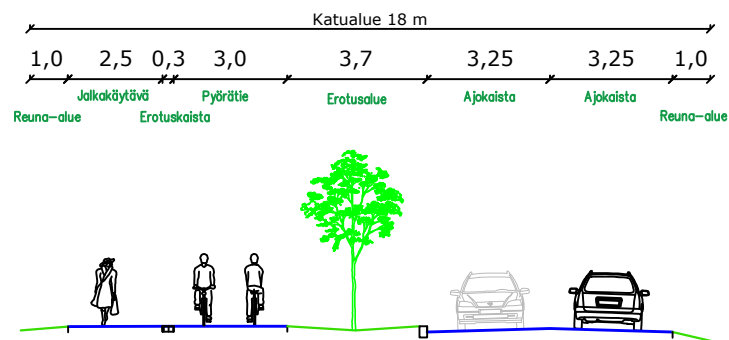
9 000

20 ap

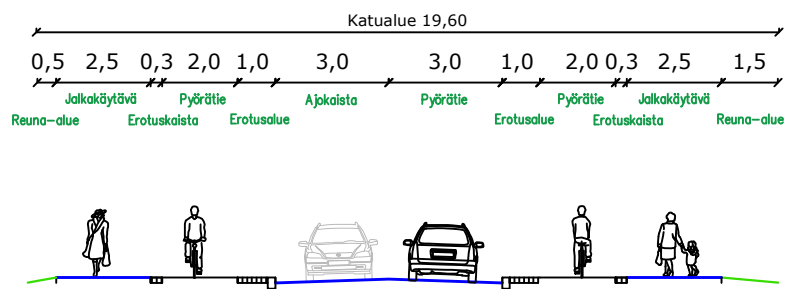
n. 330 ap

koulun ja A = 14 4

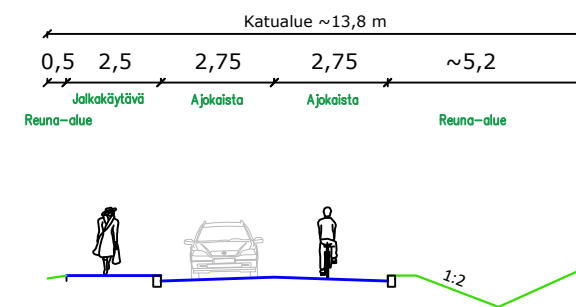
## Toimelankatu Leikkaus A-A



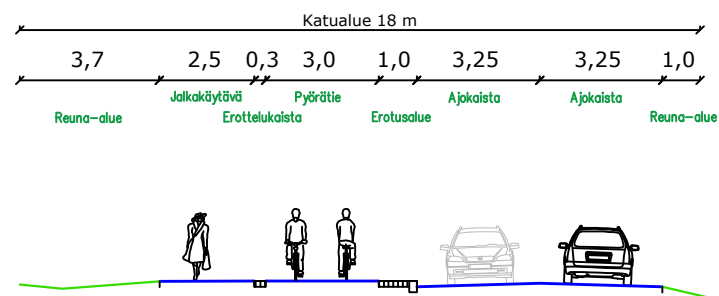
## Golfkatu Leikkaus A-A



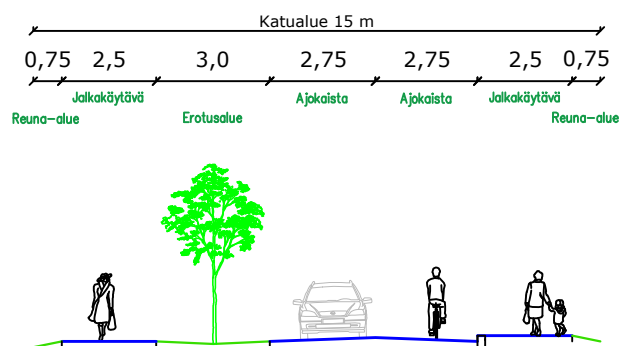
## Viheriönkatu Leikkaus A-A



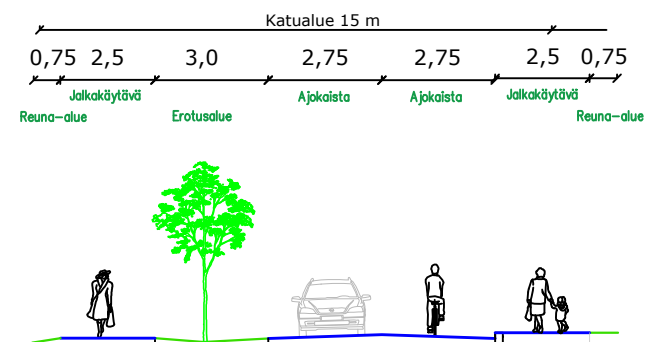
## Toimelankatu Leikkaus B-B



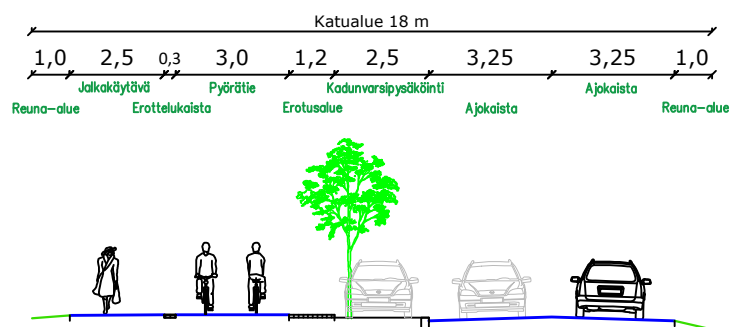
## Golfkatu Leikkaus B-B



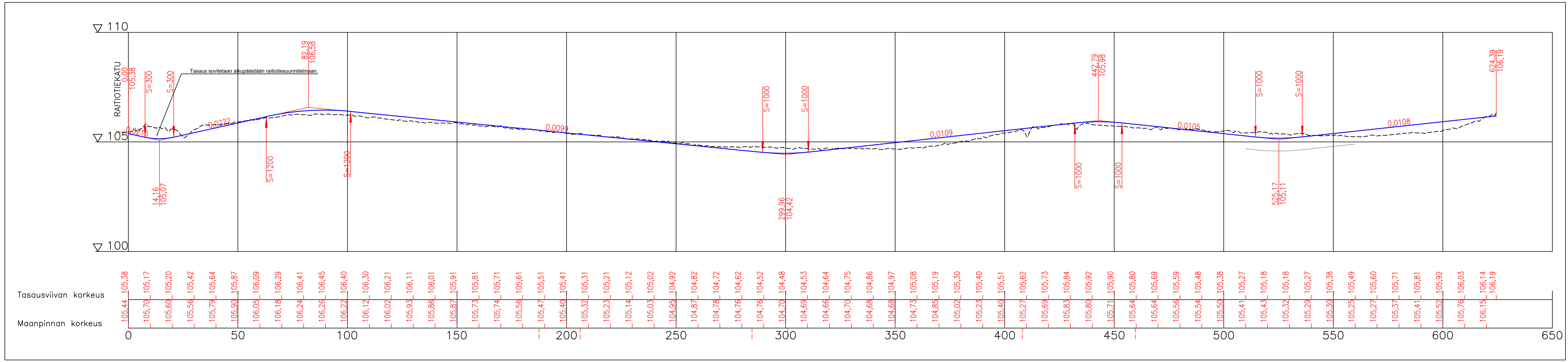
## Viheriönkatu Leikkaus B-B



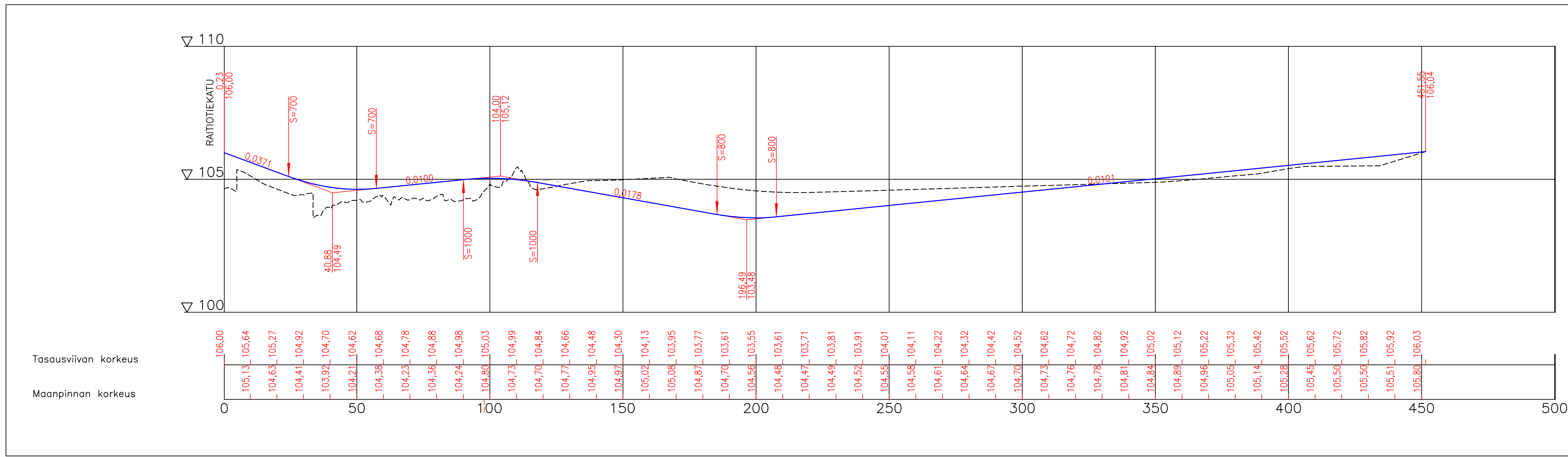
## Toimelankatu Leikkaus C-C



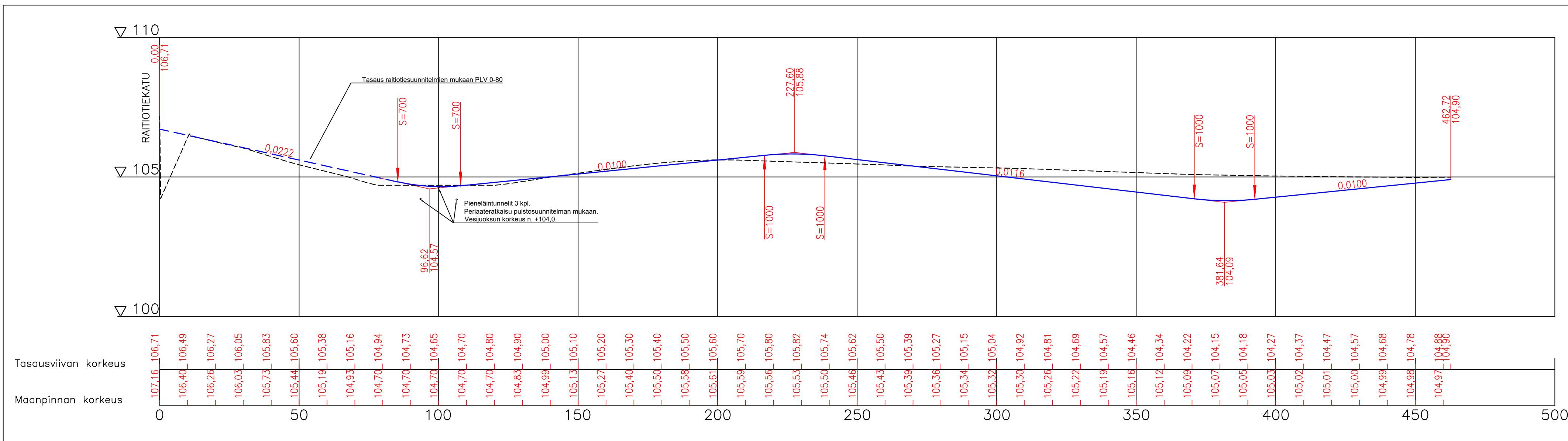
# Toimelankatu



# ML\_Golfkatu



# ML\_Viheriönkatu



# ML\_puistoreitti

