

- MERKINTÖJEN SELITYKSET**
- PÄÄLLYSTEMATERIAALIT:**
- ASFAALTIKÄÄLYKSEN AJORATA.
 - ASFAALTIKÄÄLYKSEN ALKAKÄYTTÄÄ, PYÖRÄTE tai YHTEISTETTY ALKAKÄYTTÄÄ JA PYÖRÄTE.
 - VÄSÄSFAALTIKÄÄLYKSEN PYÖRÄTE. Puhdas.
 - KÄYTTÖKÄÄLYKSET.
 - MURAJUUKSET. Rakennettu viheralue.
 - MÄNKÄINEN PEREMÄ- JA PENSAKSISTATUS.
 - BETONIKÄYTTÖ. Harmaa betonin saavaksi 270x120x50 mm tiliosastoilla.
 - MURAJUUKSET. Harmaa graniittipa 220x140x140 mm tiliosastoilla.
 - MURAJUUKSET. Harmaa graniittipa 90x90x90 mm tiliosastoilla.
- LIKENTENOHJAUS:**
- LIKENNEVALO-OHJATTU LITTIMÄ / RAITIOVAUNUVAUNON OHJATTU LITTIMÄ.
 - KULJETUS:
 - RUMPU.
 - HULEVESIKÄYTTÖ / KATKANGISTUSSÄÄ.
- RAKENTEET:**
- HUOM! Reunakivi ja esteetömyyden esteetapa yksimääräisesti ja toteutuu myöhemmissä vaiheissa.
 - REUNAKIVI. Näkyvä 6-10 cm.
 - MÄKÄLETTY REUNAKIVI. Näkyvä toteuttamien ja suunnitelmien yhteydessä enintään 3 cm. Jäykkä esteetömyyden eristävänä yläosana 0 cm.
 - LUSKATTU REUNAKIVI. Näkyvä 10/4 cm.
 - TASOON LUPJETTU REUNAKIVI. Näkyvä 0 cm.
 - Reunat: harmaa graniitti, leikattu rakenteelliseksi tai pöytägraniitti. Reunakivien korkeudet tasoon noin metrin matalla alustokivien päälle.
 - AJORADAN REUNAKIVET REUNALAINA.
 - ALKAKÄYTTÄÄN tai PYÖRÄTEN PÄÄLLYSTEEN REUNA.
 - ALKAKÄYTTÄÄN tai PYÖRÄTEN EROTTAVA RAKENNE.
 - BETONIKÄYTTÖ. Saika. Leveys 1,0-2 m. Vahvuus luokan 27-30x50x90 mm tiliosastoilla.
 - SUOJAUKSEN KOKONAISUUS OSAITTAVA 3 NORPPAKIVEN RITTA.
 - RAITIOTE. KINTORADE ASFAALTI-/KIVEYS-PÄÄLLYSTEELÄ.
 - RAITIOTE. AVORADE SEPELPAÄLLYSTEELÄ.
 - SÄHKÖSIJOITUSSEAMA.
 - RATASÄHKÖYLIÄS.
 - VALASIN-/SR-YHTEISKÄYTTÖALAINEN.
 - KYNNEN VALASIN / KYNNIN LIKENNEVALO- tai YHTEISKÄYTTÖALAINEN.
 - STUTETTAVA LEHTI-/HÄIVYLÄ.
 - KYNNIN SÄLYVÄ LEHTI-/HÄIVYLÄ/SIRRETTÄVÄ tai POISTETTAVA PUU.
 - KÄYTTÖYHTEISKÄYTTÖ. KORROUSSEAMA PÄÄLLYSTEEN REUNASSA.
 - EHDOTETTU UUSI KATULIENEN RAKI.
 - TONTTIUUTTAVA SUUNTAUUTTAVA.
 - POLLARI.

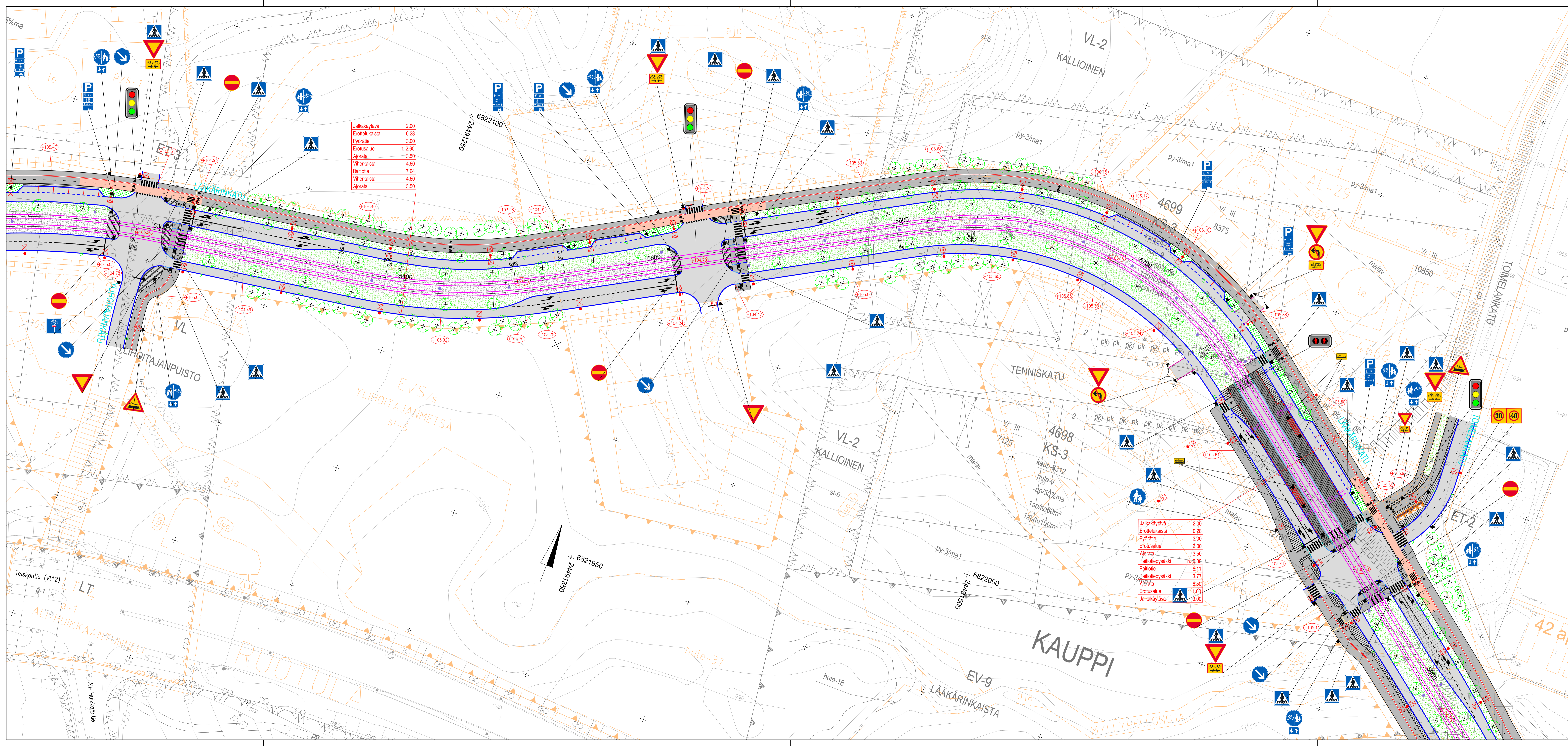
| TAMPEREEN KAUPUNKI KAUPUNKIYMPÄRISTÖN PALVELUALUE | |
|---|---------------------------|
| ARVO YLPÖN KATU | 22455 |
| Väri: Teckente - LRBärnsällskolan litymät 80 m pohjoiseen | Suunnittelupäivän päätös: |
| LÄÄKÄRINTIE | 22456 |
| LÄÄKÄRINKATU | 22502 |
| LÄÄKÄRINKALLIONKATU | 22457 |

| KAUPPI | |
|------------------|----------------|
| KATUKÄYTTÖALUE | KATUKÄYTTÖALUE |
| Katukäyttökoko | 1500 |
| Yon.p880se: | 1/22455/1 |
| Muutos: | 1/22456/1 |
| Laus: | 1/22502/1 |
| Itäv. | 1/22457/1 |
| Korvaus.p880se: | |
| Ark.no: | |
| Proj. M. Voipio | 1/22455/1 |
| Suunn. A. Järven | 1/22502/1 |
| Tark. M. Kyllö | 1/22457/1 |

| Yhdenmittainen | Yhdenmittainen |
|----------------|----------------|
| Jakakäytävä | 2,00 |
| Ajorata | 7,00 |
| Jakakäytävä | 2,00 |

| Yhdenmittainen | Yhdenmittainen |
|----------------|----------------|
| Väikeistä | 2,20 |
| Jakakäytävä | 2,00 |
| Eroituskaista | 0,08 |
| Pyörätie | 3,00 |
| Eroituskaista | 0,80 |
| Ajorata | 7,00 |
| Väikeistä | 3,70 |
| Raitiotie | 7,60 |
| Väikeistä | 1,80 |
| Ajorata | 3,90 |

| Yhdenmittainen | Yhdenmittainen |
|----------------|----------------|
| YLIOPISTO | |
| KAUPPI KAMPUS | |
| KAUPPI | |
| LÄÄKÄRINKATU | |
| TAYS P2 | |



| | |
|-----------------|---------|
| Jalkakäytävä | 2,00 |
| Erotteluikaista | 0,28 |
| Pyöräite | 3,00 |
| Erutusalue | n. 2,60 |
| Ajorata | 3,50 |
| Vihreäkaista | 4,60 |
| Raitiotie | 7,64 |
| Vihreäkaista | 4,60 |
| Ajorata | 3,50 |

| | |
|------------------|---------|
| Jalkakäytävä | 2,00 |
| Erotteluikaista | 0,28 |
| Pyöräite | 3,00 |
| Erutusalue | 3,00 |
| Ajorata | 3,50 |
| Raitiotiepysäkki | n. 6,99 |
| Raitiotie | 6,11 |
| Raitiotiepysäkki | 3,77 |
| Ajorata | 6,50 |
| Erutusalue | -1,00 |
| Jalkakäytävä | 3,00 |

- MERKINTÖJEN SELITYKSET**
- PÄÄLLESTÄMÄT:**
- ASFAALTI-PÄÄLLESTYS AJORATA.
 - ASFAALTI-PÄÄLLESTYS JALKAKÄYTTÄVÄ, PYÖRÄITE tai YHDISTETTY JALKAKÄYTTÄVÄ JA PYÖRÄITE.
 - VÄRIASFAALTI-PÄÄLLESTYS PYÖRÄITE. Punaisten.
 - NURMETUS. Rakennettu viheralue.
 - MONILAJINEN PERENNA- JA PENSAKSISTUTUS.
 - BETONIKIVEYS. Harmaa/musta betoninen sauvakivi 278x138x80 mm tiilidonnalla.
 - NUPUKIVEYS. Harmaa graniittinoppa 220x140x140 mm tiilidonnalla.
 - NOPPAKIVEYS. Harmaa graniittinoppa 90x90x90 mm tiilidonnalla.
- LIKENTEENOHJAUS:**
- LIKENTEENVALO-OHJATTU LITTYMÄ/VAROVA-KISKOINTILYSAVAT.
 - RUMPU.
 - HULEVESIKAVO RITILÄ-/KITAKANSISTOLLA.
- RAKENTEET:**
- REUNAKIVI. Näkyvä 6-10 cm.
 - MADALLETTU REUNAKIVI. Näkyvä tonttiliittymien ja suojatien yhteydessä enintään 3 cm, jyrkkyihin ja esteettömyyden erikoistalon ylituskohdissa 0 cm.
 - LUISKATTU REUNAKIVI. Näkyvä 0/4 cm.
 - TASOON UPOITETTU REUNAKIVI. Näkyvä 0 cm.
 - PAASIKIVI. Näkyvä 35 cm tai tapauskohtaisesti.
 - Reunatuet harmaasta graniitista, lohkettu raakareunakivi tai polttu graniittinoppa. Reunakivien korkeuserot tasataan noin metrin matkalla alustuksen piasat.
 - AJORADAN REUNAKIVITÖN REUNALINJA.
 - JALKAKÄYTTÄVÄN tai PYÖRÄITEN PÄÄLLESTYS REUNA.
 - JALKAKÄYTTÄVÄN JA PYÖRÄITEN EROTTAVA KÄHDEN BETONIKIVISEN RITILÄ. Leveys 0,28 m. Väloinen sauvakivi 278x138x80 mm tiilidonnalla.
 - SUOJATIEN KOHDAN OSOITTAVA 3 NOPPAKIVEN RAITA.
 - RAITOTIE. KIINTORAIDE ASFAALTI-/KIVEYS-PÄÄLLESTYLLÄ/NURMETUKSILLA.
 - RAITOTIE. AVORAIDE SEPELIPÄÄLLESTYLLÄ.
 - RATASÄHKÖPVLÄS.
 - VALASIN-/SR-YHTEISKÄYTTÖVALASIN.
 - NYKYINEN VALASIN. / NYKYINEN LIKENTEENVALO-tai YHTEISKÄYTTÖPVLÄS.
 - ISTUTETTAVA LEHTI-/HAVUPIUJU.
 - NYKYINEN SÄILYVÄ LEHTI-/HAVUPIUJU/SIRRETTÄVÄ tai POISTETTAVA PUU.
 - PYSÄKKIKATOS.
 - PYSÄKKIKAUDE.
 - Liityntäpysäköintikatoksessa, yksipuolinen ruukkiakattava rengastein.
 - KÄÄNNÖSKIVISEN KORKEUSASEMA PÄÄLLESTYS REUNASSA.
 - EHDOTETTU UUSI KATUALUEEN RAJA.
 - TONTTILITTYMÄ SUUNTA-SUUNNITTELU.

TAMPEREEN KAUPUNKI
KAUPUNKIYMPÄRISTÖN PALVELUALUE

LÄÄKÄRIKATU 22502

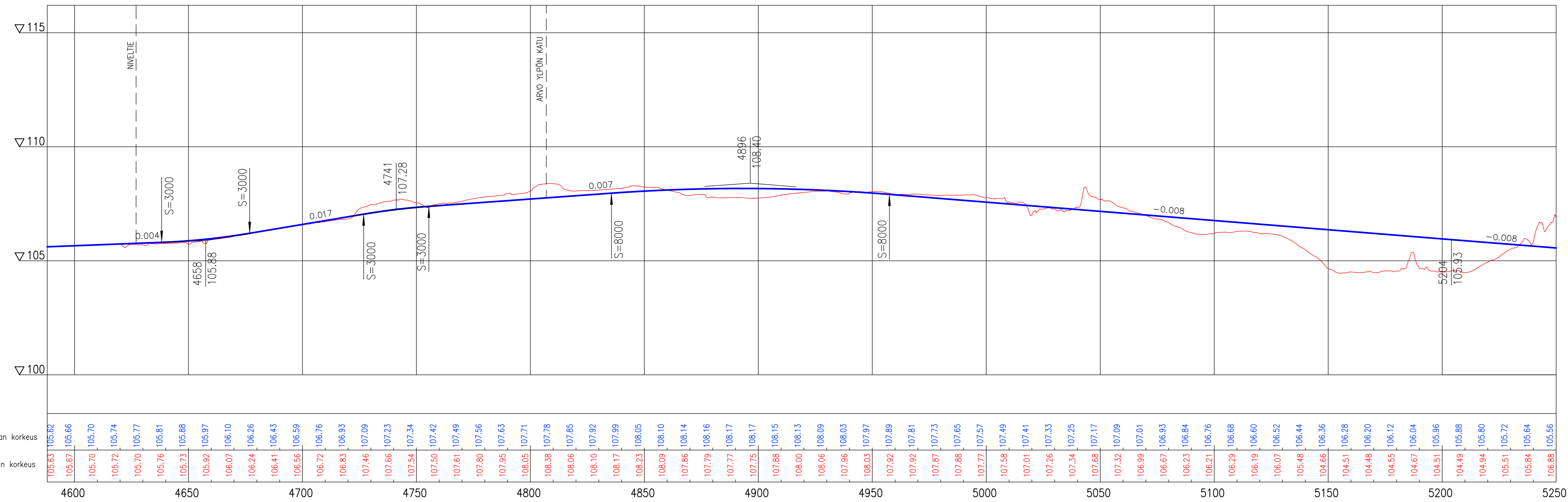
Yllä päätös: _____
Suunnittelupäätöksen päätös: _____

| | | |
|--------|----------|---|
| Muutos | x | § |
| Tark. | x | |
| Pln. | | |
| Pien. | 3.4.2024 | |
| Korvaa | | |
| pln.no | | |



KAUPPI
KATUJÄRJESTELYN SUUNNITTELU 1:500

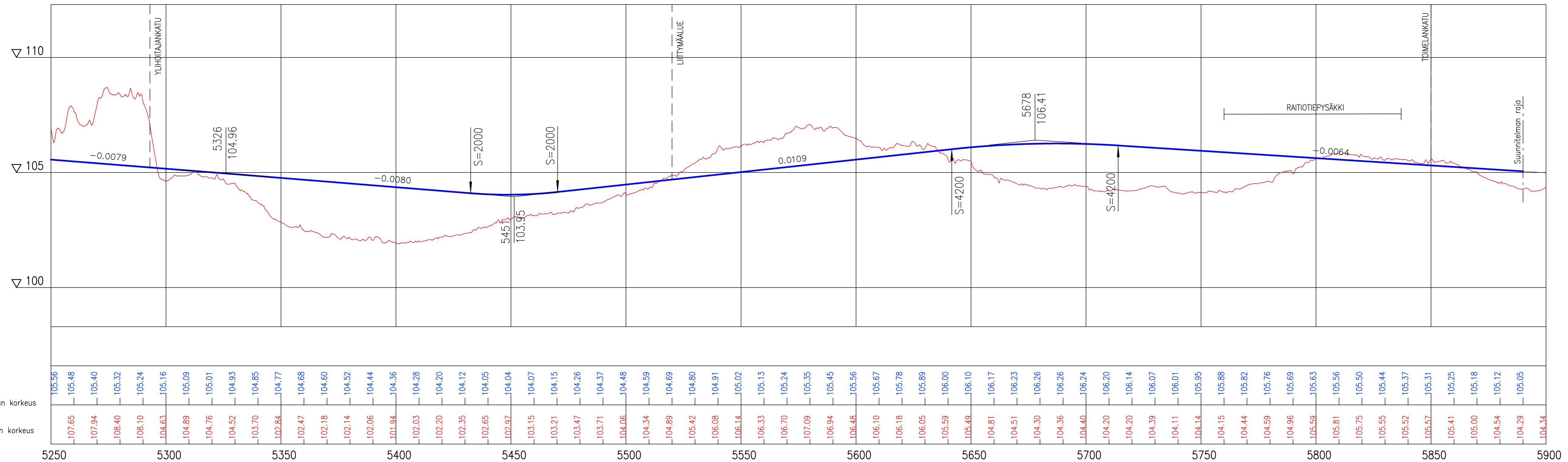
Piir. M. Väyrynen
Suunn. M. Väyrynen
Tark. M. Väyrynen

Arkkitehti: Tampereen Raikio
Piiir.no: 1/22502/2



Tässä suunnitelmassa on käytetty ETRS-GK24/N2000 taso- ja korkeuskoordinaatistoa

| | | | |
|---|--|--|--|
|  TAMPEREEN KAUPUNKI KAUPUNKIYMPÄRISTÖN PALVELUALUE | | Ylan päätös: Suunnittelupäällikön päätös: / § | |
| LÄÄKÄRINTIE LÄÄKÄRINKATU | | 22456 22502 | |
| RAITIOTIE PLV 4588-5250 | | Muutos Tark. / § | |
| LINNAINMAA KATUSUUNNITELMA PITUUSLEIKKAUS 1:1000/1:100 | | Hyv. / Pvm. 3.4.2024 Korvaa piir.n:o Ark.n:o | |
|  | | Piirt. K. Lehtinen Suunn. A. Jalonen Tark. M. Kytölä | |
| | | Piir.n:o 1/22456/2, 1/22502/3 | |



Tässä suunnitelmassa on käytetty ETRS-GK24/N2000 taso- ja korkeuskoordinaatistoa

TAMPEREEN KAUPUNKI
KAUPUNKIYMPÄRISTÖN PALVELUALUE

LÄÄKÄRINKATU **22502**

RAITIOPIE PLV 5250-5890

LINNAINMAA
KATUSUUNNITELMA
PITUUSLEIKKAUS 1:1000/1:100

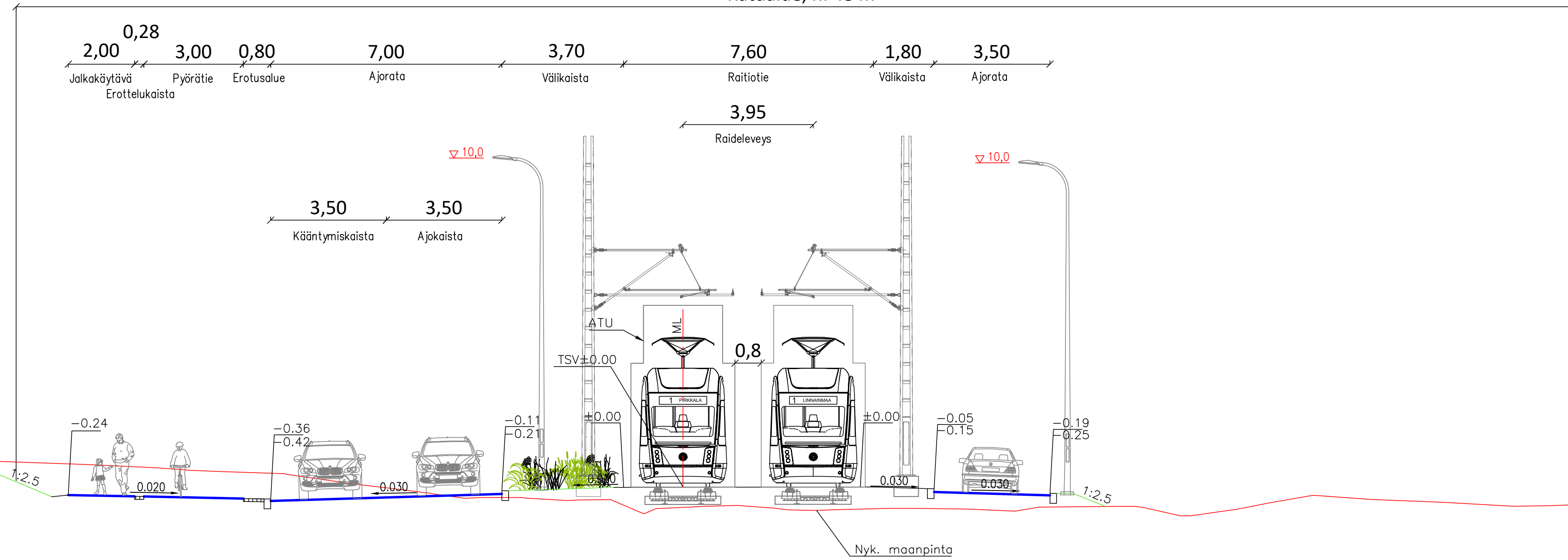


Piirt. K. Lehtinen
Suunn. A. Jalonen
Tark. M. Kytölä

| | |
|------------------------------|-----------|
| Ylan päätös: | |
| Suunnittelupäällikön päätös: | / § |
| Muutos | |
| Tark. | |
| Hyv. | |
| Pvm. | 3.4.2024 |
| Korvaa piir.n:o | |
| Ark.n:o | |
| Piir.n:o | 1/22502/4 |

Lääkärinkatu PL 4840

Katualue, n. 48 m



Tässä suunnitelmassa on käytetty ETRS-GK24/N2000 taso- ja korkeuskoordinaatistoa.

TAMPEREEN KAUPUNKI
KAUPUNKIYMPÄRISTÖN PALVELUALUE

LÄÄKÄRINKATU

22502

PL 4840

Ylan päätös:

Suunnittelupäällikön päätös:

/ §

Muutos

Tark.

Hyv.

Pvm. 3.4.2024

Korvaa piir.n:o

Ark.n:o

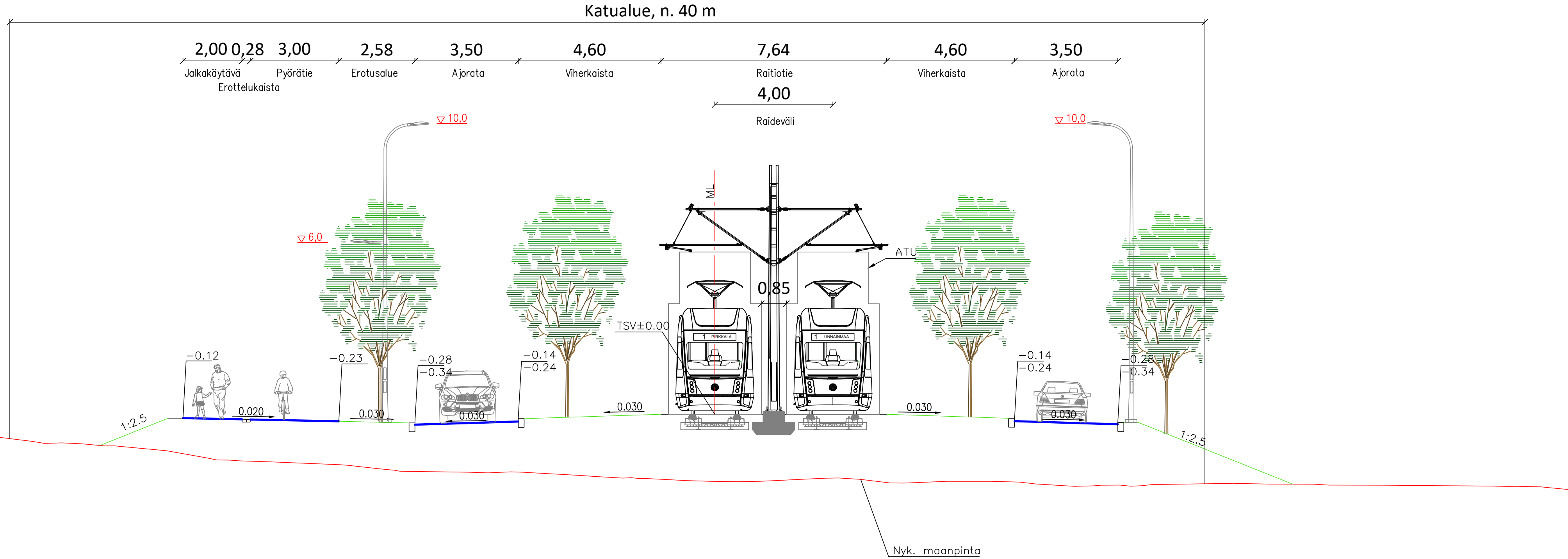
Piir.n:o 1/22502/5

KAUPPI
KATUSUUNNITELMA
TYYPPIPOIKKILEIKKAUS 1:100



Piirt. Kristian Lehtinen
Suunn. Annika Jalonen
Tark. Markus Kytölä

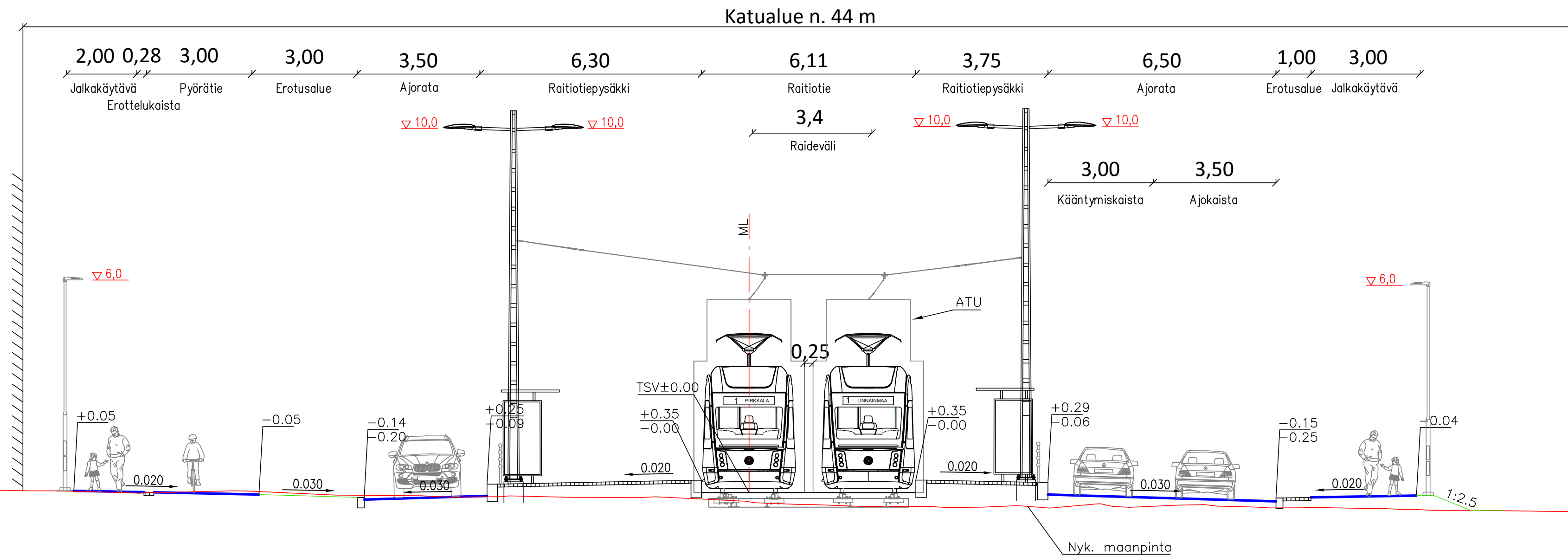
Lääkärinkatu PL 5400



Tässä suunnitelmassa on käytetty ETRS-GK24/N2000 taso- ja korkeuskoordinaatistoa.

| | | |
|---|--|-------------------------------------|
| TAMPEREEN KAUPUNKI KAUPUNKIYMPÄRISTÖN PALVELUALUE | 22502 | Ylan päätös: |
| | LÄÄKÄRINKATU PL 5400 | Suunnittelupäällikön päätös: / § |
| KAUPPI KATUSUUNNITELMA TYYPPIPOIKKILEIKKAUS 1:100 | Muutos | |
| | Tark. | |
| | Hyv. | |
| | Pvm. | 3.4.2024 |
| | Korvaa piir.n:o | |
| Ark.n:o | | Piir.n:o 1/22502/6 |
| Tampereen Ratikka <small>PIIKKALA LINNAINMÄÄ</small> | Piirt. Kristian Lehtinen Suunn. Annika Jalonen Tark. Markus Kytölä | |

Tenniskadun pysäkki PL 5800



Tässä suunnitelmassa on käytetty ETRS-GK24/N2000 taso- ja korkeuskoordinaatistoa.

TAMPEREEN KAUPUNKI
KAUPUNKIYMPÄRISTÖN PALVELUALUE

LÄÄKÄRINKATU

22502

PL 5800

KAUPPI
KATUSUUNNITELMA
TYYPPIPOIKKILEIKKAUS 1:100



Piirt. Kristian Lehtinen
Suunn. Annika Jalonen
Tark. Markus Kytölä

| | |
|------------------------------|-----------|
| Ylan päätös: | |
| Suunnittelupäällikön päätös: | § |
| Muutos | |
| Tark. | |
| Hyv. | |
| Pvm. | 3.4.2024 |
| Korvaa piir.n:o | |
| Ark.n:o | |
| Piir.n:o | 1/22502/7 |