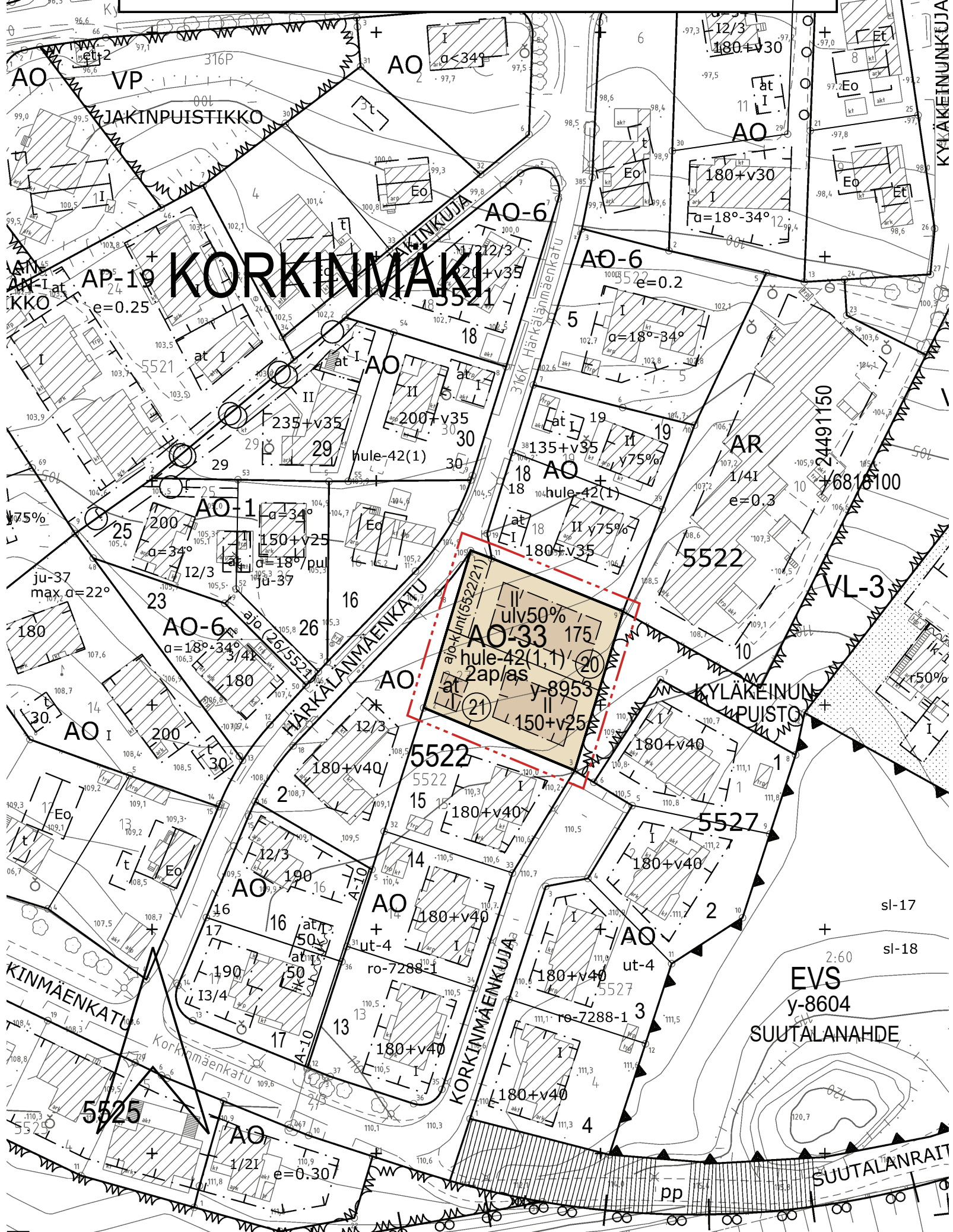
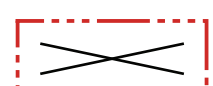
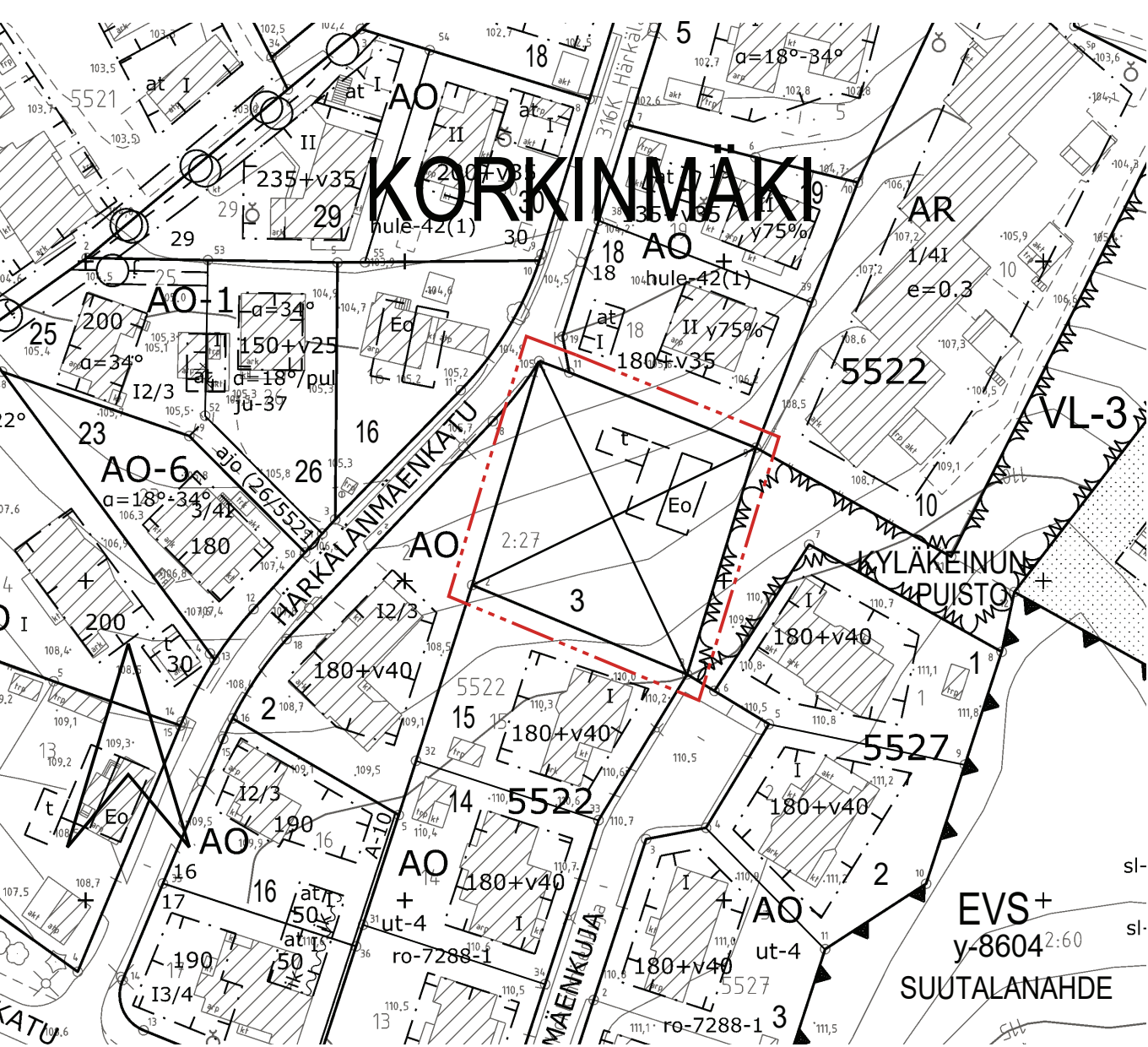


HYVÄKSYTTÄVÄ ASEMAKAAVA



POISTETTAVA ASEMAKAAVA


 3 m sen asemakaava-alueen ulkopuolella oleva viiva, jonka sisäpuolella asemakaavamerkinnot ja -määräykset poistetaan.



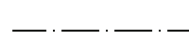
ASEMAKAAVAMERKINNÄT JA -MÄÄRÄYKSET:

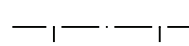
AO-33

Yksiasuntoisten erillispientalojen korttelialue.

 3 m kaava-alueen rajan ulkopuolella oleva viiva.

 Kortteihin, korttelinosan ja alueen raja.


 Osa-alueen raja.

 Poikkiviiva osoittaa rajan sen puolen johon merkintä kohdistuu.

KORKKI

5522

Korttelin numero.

 Sitovan tonttijaon mukaisen tontin raja ja numero.

175

Rakennusoikeus kerrosalaneliömetreinä.

ulv50%

Merkintä osoittaa, kuinka monta prosenttia asuinrakennuksen ensimmäisen kerroksen alasta on vähintään käytettävä sen yläpuolella olevasta tilasta sellaiseksi tilaksi, joka välittömästi tai myöhemmin voidaan sisustaa kerrosalana laskettavaksi tilaksi.

150+v25

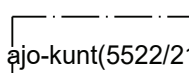
Lukusarja, jossa ensimmäinen luku ilmoittaa sallitun asunto-kerrosalan neliömetrimäärän ja toinen luku ainoastaan maanpäälliseksi autosuoja- ja taloustilaksi varattavan kerrosalan neliömetrimäärän.

II

Roomalainen numero osoittaa rakennusten, rakennuksen tai sen osan suurimman sallitun kerrosluvun.

 Rakennusala.

 Auton säilytyspaikan ja talousrakennuksen rakennusala.

 Alueen osa, jolle saadaan rakentaa ajoyhteys ja kuntatekniikka suluissa osoitettuja tontteja varten.

2ap/as

Merkintä osoittaa, kuinka monta autopaikkaa asuntoa kohti on rakennettava.

hule-42(1,1)

Kiinteistön vettäläpäisemättömillä pinoilla syntyvät hulevedet tulee ensisijaisesti imeytää tontilla. Mikäli imeyttäminen ei ole mahdollista, tulee vettäläpäisemättömillä pinoilla tulevia hulevesiä viivyttaa tontilla siten, että viivytysrakenteiden mitoitusluku on suluissa mainittu kuutiometrimäärä jokaista sataa vettäläpäisematonta pintaneliometriä kohden. Viivytysrakenteiden tulee tyhjentyä 12 tunnin kuluessa täyttymisestäään ja niissä tulee olla suunniteltu ylivuoto.

y-8953

Merkintä osoittaa, että tätä asemakaavaa varten on laadittu yleismääräys, joka on asemakaavakartassa. Luku tarkoittaa asemakaavan numeroa.

YLEISMÄÄRÄYKSET:

Pihojen päällysteiden tulee olla pääosin vettä läpäiseviä. Pihoilta ei sallita suuria päällystettyjä alueita. Asfaltti sallitaan vain auton säilytyspaikan alalla.

Alue kuuluu lentokoneiden laskeutumisyvyöhykkeeseen, jolla lentomelu on huomioitava rakentamisessa. Asumiseen ja muille melulle herkkiin toimintoihin käytettävien rakennusten ulkovaipan ääneneristävyyden lento- ja tieliikennemelua vastaan on oltava vähintään 35 dB.



TAMPERE

LUONNOS

ASEMAKAAVAN MUUTOS

Kaupunginosa: KORKINMÄKI (316)
Kortteli nro: 5522
Tontti nro: 3


ASEMAKAAVAN MUUTOKSELLA JA TONTTIIAOLLA MUODOSTUU


Kaupunginosa: KORKINMÄKI (316)
Kortteli nro: 5522
Tontit nro: 20 ja 21

MUUTETAAN 8.1.1957 VAHVISTETTUA ASEMAKAAVAA NRO 845.

TÄHÄN ASEMAKAAVAKARTTAAN LIITTYY ASEMAKAAVAN SELOSTUS, HAVAINNEPIIRROS JA TONTTIIAKO.

TÄMÄN ASEMAKAAVAN ALUEELLA TONTTIIAKO NRO 9457 ON LAADITTU SITOVARA JA SE SISÄLTYY ASEMAKAAVAAN.

1:1000 

KAUPUNKIYMPÄRISTÖN PALVELUALUE / PAIKKATIETO Asemakaavaehdotus perustuu pohjakarttaan, joka täyttää Maankäyttö- ja rakennuslain 54 § a-c vaatimukset.		 Antti Alarotu kaupungingeodeetti
Tasokoordinaatti- / korkeusjärjestelmä ETRS-GK24 / N2000		1.12.2023
KAUPUNKIYMPÄRISTÖN SUUNNITTELU / ASEMAKAAVOITUS		
Suunnittelija Linnea Herlevi, Maija Pakarinen		
Piirtäjä	JG	Elina Karppinen
Pvm.	8.12.2023	2023 asemakaavapäällikkö
Asemakaavakartta nro	8953	LUONNOS
		Yla hyv.