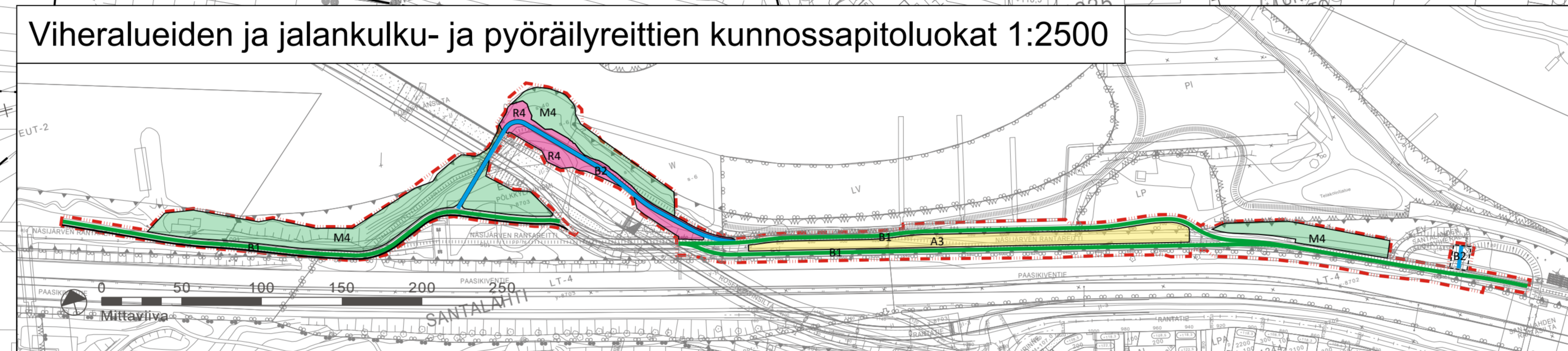
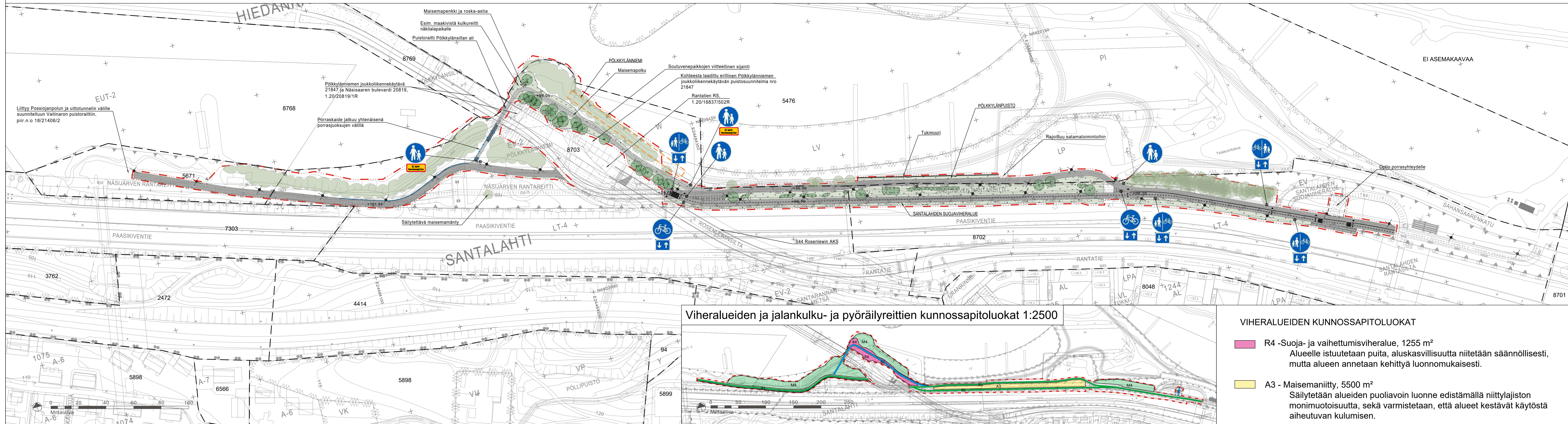


PÖLKKYLÄNNIEMEN JA SANTALAHDEN SUOJAVIHERALUEEN YLEISSUUNNITELMA



MERKINTÖJEN SELITYS:

- - - - - kaava-alueen raja
- - - - - suunnittelualueen raja
- säilytettävä ja hoidettava rantapuusto
- istutettava lehtipuu
- oleva lehtipuu
- oleva havupuu
- asfaltti
- kivituhka
- sora
- betonikiveys
- niitty
- lehtipensaat
- oleva valaisin
- uusi valaisin /penkki
- /roska-astia /tukimuuri /porras
- uusi korkopiste
- uusi aita/kaide

SUUNNITELMASELOSTUS

Suunnitelma sisältää jalankulku- ja pyöräilyreittien muutokset Paasikiventien suuntaisella osuudella Santalahden venesataman ja Uittotunnelin välillä. Pölkylänniemen ja Santalahden viher- ja virkistysreitistö parantaa järvien rannoilla kulkevia yhteyksiä Keskustan strategisen osayleiskaavan yk048 ja Kantakaupungin vaiheleiskaavan mukaisesti. Rantareitistön kehittäminen kokonaisuudessaan on myös osa Tampereen Viiden tähden keskusta -kehitysohjelman.

Venelaturien kohdalla paaluvälillä 400-740 pyöräilijöiden ja jalankulkijoiden reitit erkanevat toisistaan. Suora, pyöräilylle tarkoitettu reitti sijoittuu ylätasolle Paasikiventien varteen ja jalankulkureitti sijoittuu tätä hieman alemmalle tasolle, lähelle rantaviivaa. Reitien välissä on niitypintainen luiska, johon istutetaan puustoa ja puumaisia pensaita. Istutuksissa huomioidaan maanalainen putkiverkosto. Avoimeksi jääville alueille kylvetään niittykasvillisuutta. Ranta-alueen nykyiselle puustolle tehdään metsikön uudistumista edistäviä kevyitä hoitotoimia. Soutuvenepaikkojen sijainti ja määrä tarkistetaan ranta- ja puusto-olosuhteiden mukaisesti.

Pölkylänniemen ympäri on suunniteltu raitiotiesillan luiskan ja säilytettävän rantapuuston väliin sijoittuva murskepintainen rantapolku. Niemen kärjessä on paikka maisemapenkillä. Rantapolku ja sen varrella olevat portaat eivät ole talvikunnossapidettäviä.

VIHERALUEIDEN KUNNOSSAPITOLUOKAT

- R4 - Suoja- ja vaihtumisviheralue, 1255 m<sup>2</sup>  
Alueelle istutetaan puita, aluskasvillisuutta niitetään säännöllisesti, mutta alueen annetaan kehittyä luonnomukaisesti.
- A3 - Maisemaniitty, 5500 m<sup>2</sup>  
Säilytetään alueiden puoliavoin luonne edistämällä niitylajiston monimuotoisuutta, sekä varmistetaan, että alueet kestävät käytöstä aiheutuvan kulumisen.
- M4 - Suojajemsa, 7200 m<sup>2</sup>  
Varmistetaan puuston ja maaperän elinvoimaisuus, kasvukunto, uusiutumiskyky ja monimuotoisuus.

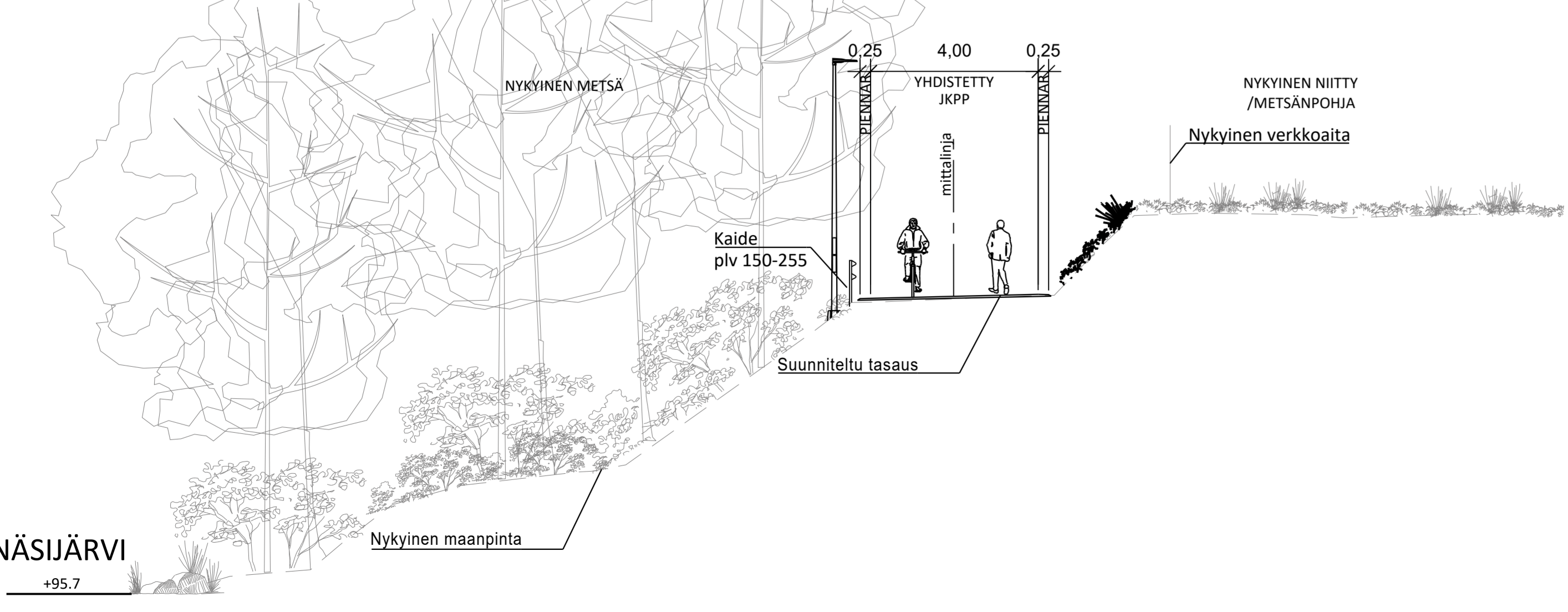
JALANKULKU- JA PYÖRÄILYREITTIEIDEN KUNNOSSAPITOLUOKAT

- B1
- B2 - ei talvikunnossapitoa

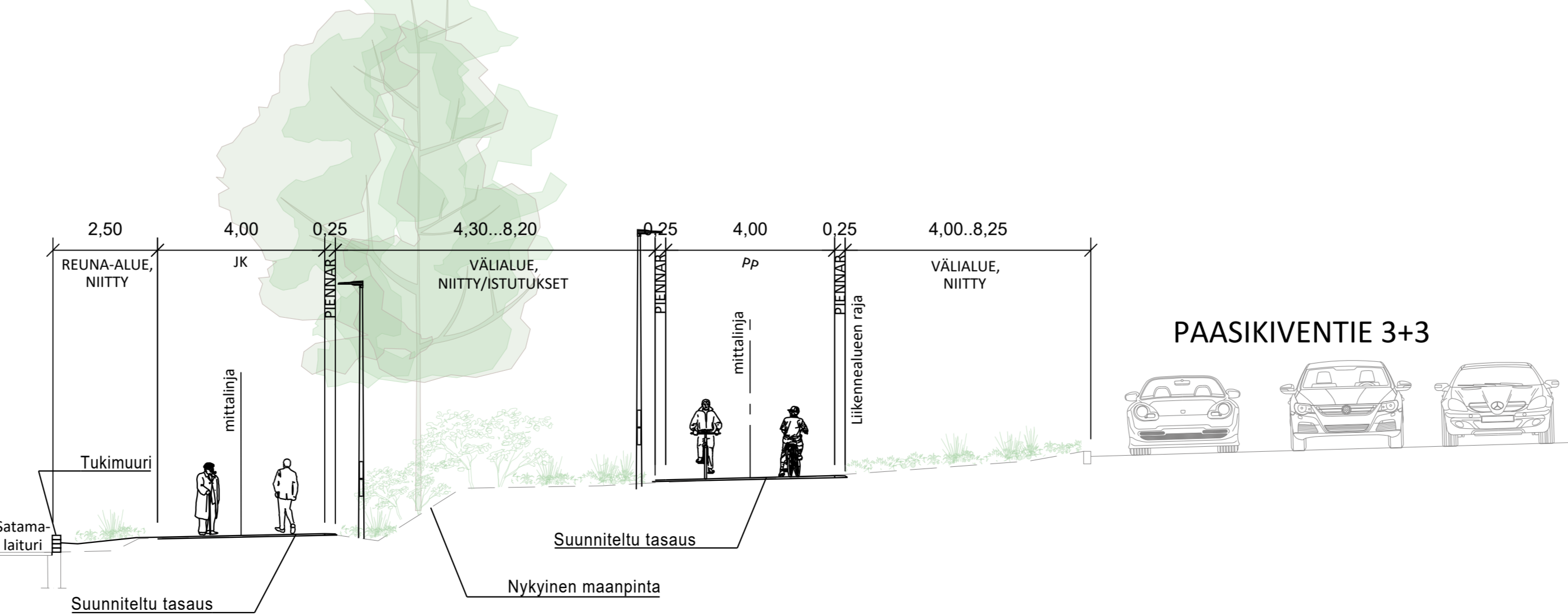


Sijaintikartta

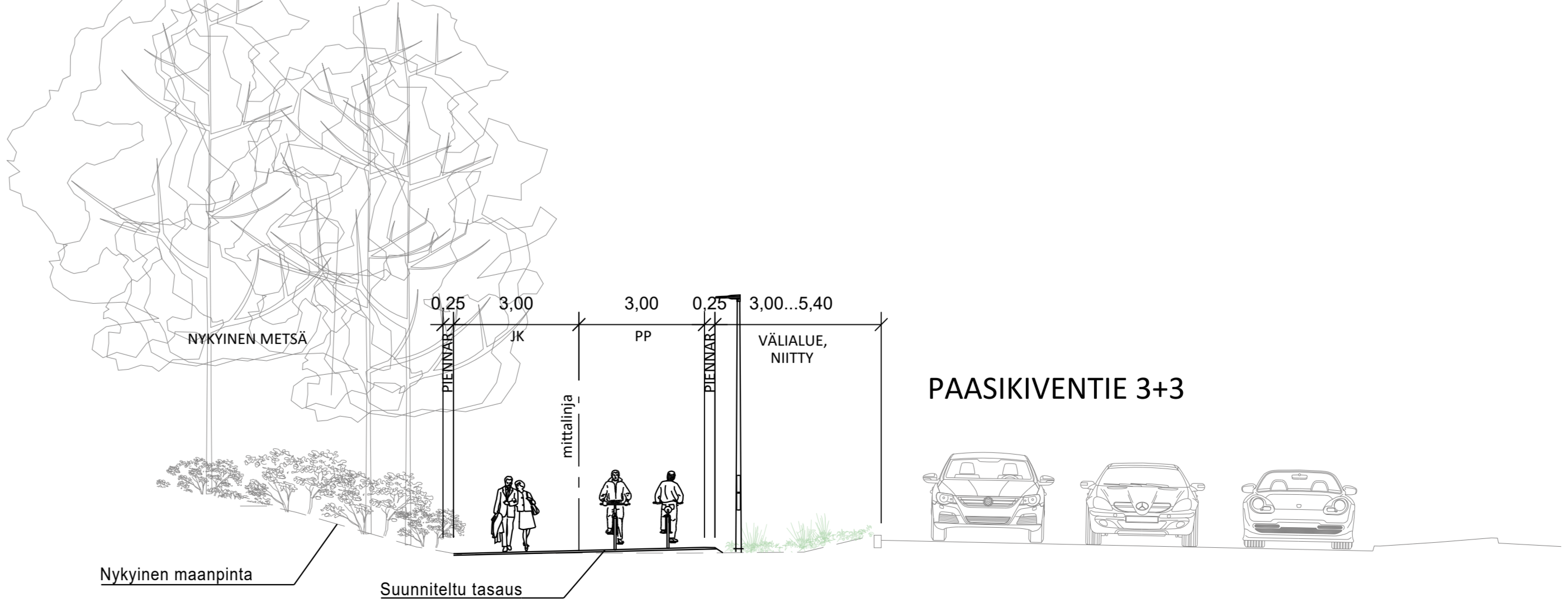
JKPP Nykyisen työmaatin päällystys ja muotoilu PLV 0-320



JK nykyisen työmaatin päällystys ja muotoilu + Uusi PP PLV 445-640



740-933



Tässä suunnitelmassa on käytetty ETRS-GK24/N2000 taso- ja korkeuskoordinaatistoa

|   |                             |                                |            |
|---|-----------------------------|--------------------------------|------------|
| <b>TAMPERE</b><br>KAUPUNKIYMPÄRISTÖN PALVELUALUE    |                             | Kaupunkiympäristön suunnittelu |            |
| <b>PÖLKKYLÄNNIEMI JA SANTALAHDEN SUOJAVIHERALUE</b> |                             |                                |            |
| SANTALAHTI YLEISSUUNNITELMA                         |                             |                                |            |
| ASEMAPIIRUSTUS 1:500                                | PITUUSLEIKKAUS 1:1000/1:100 | TYYPPIPOIKKILEIKKAUS 1:100     |            |
| Muutos pvm.   | Korvaa Suunn.               | Ark.n:o                        | Plr.n:o    |
|   |                             |                                | 18/22097/2 |
| AFRY<br>asiantuntijayhtiö                           |                             |                                |            |