




















-  Raitiotiekatu
Tram street
-  Raitiotiepysäkki
Tram stop
-  Raitiotiepysäkkivaihtoehto A / B
Tram stop option A / B
-  Valtatie
Highway
-  Pääkokoajakatu
Main collector street
-  Kokoajakatu
Collector street
-  Bussikatu
Bus loop
-  Tonttikatu: Shared space -katu
Local street: Shared space
-  Tonttikatu: Viherkatu
Local street: Green connection
-  Kävelykatu
Pedestrian street
-  Merkittävä virkistysreitti
Significant recreational route
-  Pyöräilyn pääreitti tai alureitti (kaksisuuntainen)
Main or areal cycling route (two-way)
-  Pyöräilyn pääreitti tai alureitti (yksisuuntainen)
Main of areal cycling route (one-way)
-  Pyöräily- ja kävelysilta
Bicycle and pedestrian bridge
-  Pyöäily-yhteys puistossa
Cycling connection in park
-  Keskusaukio
Central Square
-  Bussiterminaali
Bus terminal
-  Pysäköintilaitos
Parking facility
-  Tienumero
Road number

Hiedanrannan Yleissuunnitelma,
 LIIKENNEVERKKO 08.06.2020

