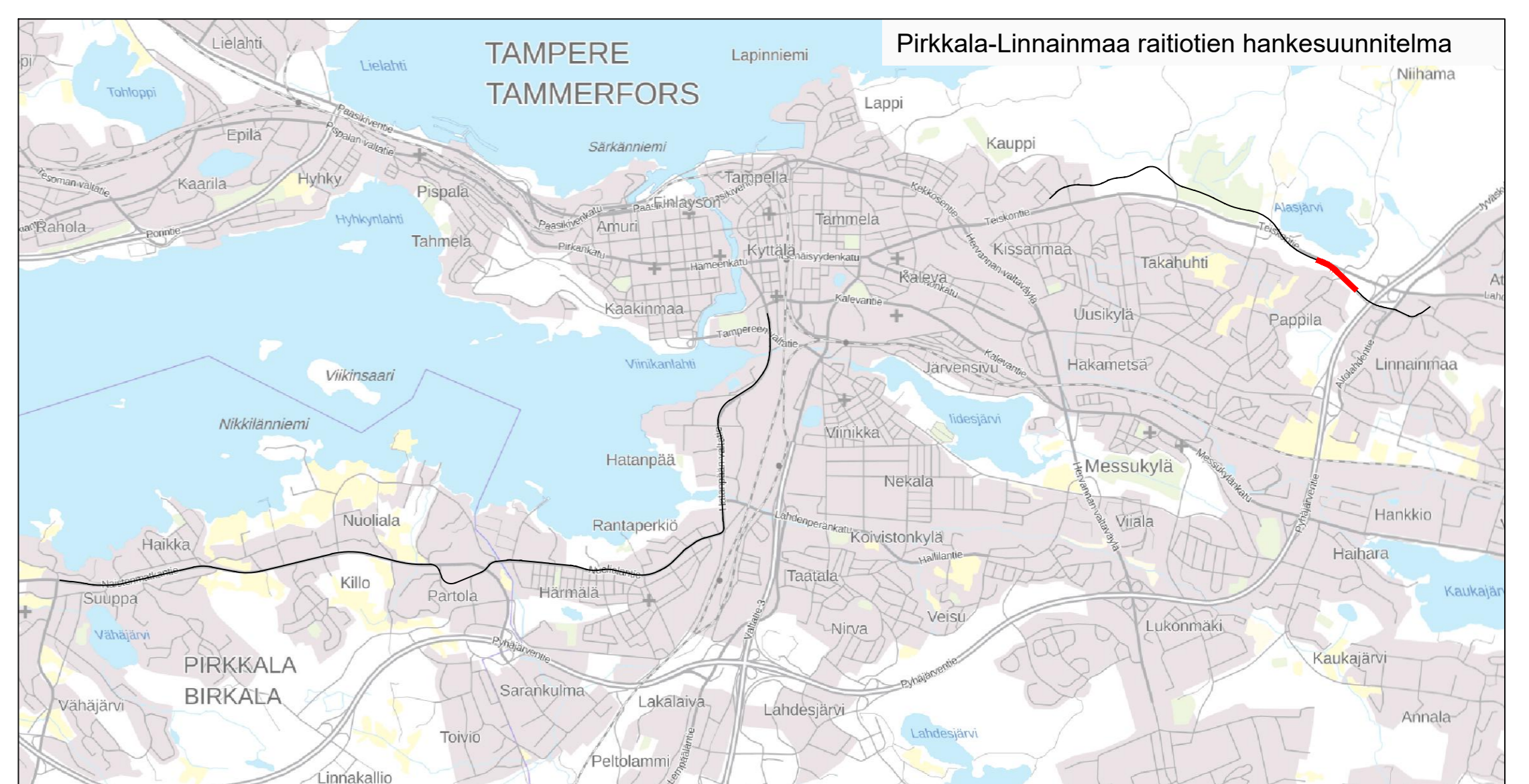


Teiskontie nyky.	n. 21.8
Välialue, leveys vaihtelee	10-13
Raitiotie	6.60
Välialue	2.90
Pyörätie	3.00
Jalkakäytävä	2.50
Kallio-/maaleikkkaus, lev. vaihtelee 6-8	

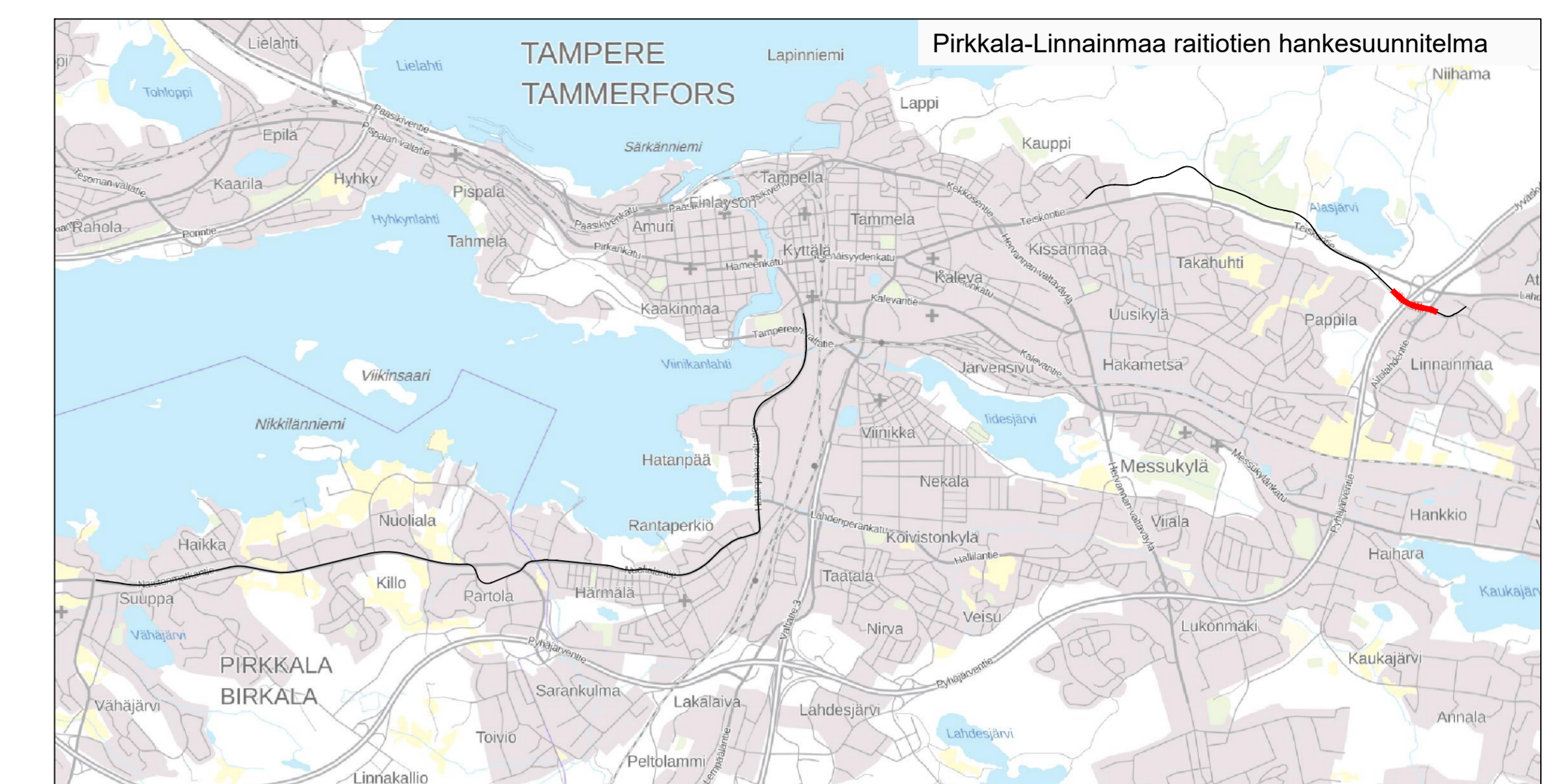
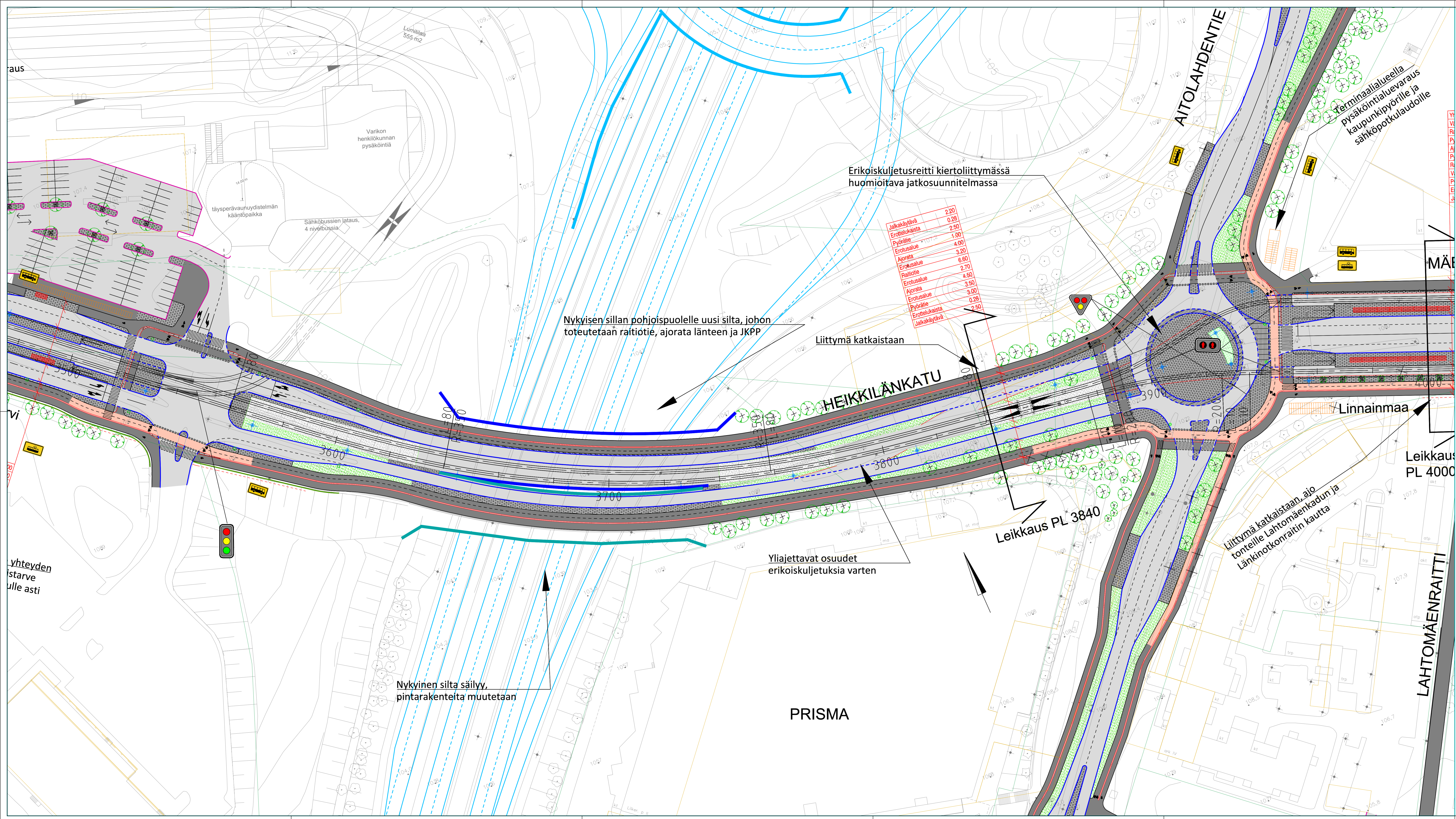
Pysäkin odotustila	3.00
Pysäkin seisontatila	3.50
Ajorata	3.50
Raitiotiepysäkki	3.50
Raitiotie	7.00
Raitiotiepysäkki	3.50
Ajorata	6.75
Erotusalue	0.75
Pyörätie	3.00
Jalkakäytävä	2.50



- PÄÄLYSTEMATERIAALIT, MERKINTÖJEN SELITYS:**
- ASFALTIPÄÄLYSTEINEN AJORATA
 - ASFALTIPÄÄLYSTEINEN JALKAKÄYTÄVÄ JA PYÖRÄTIE
 - ASFALTIPÄÄLYSTEINEN PYÖRÄTIE, PUNAINEN
 - JALKAKÄYTÄVÄ JA PYÖRÄTIE, SITOMATON PINTA (ESIM. MURSKEPINTA)
 - PENSAAT, MATALA
 - AJOYHTEYS/JALKAKÄYTÄVÄ JA PYÖRÄTIE, SITOMATON PINTA (ESIM. MURSKEPINTA)
 - BETONIKIVIES
 - NYKYINEN KIVIES/LAATOITUS
 - GRANIITILAATOITUS
 - NUPU-TAI NOPPAKIVIES
 - NURMIKIVIES
 - KENTTÄKIVIES
- RAKENTEET, MERKINTÖJEN SELITYS:**
- GRANIITTINEN REUNAKIVI
 - MADALLETTU GRANIITTINEN REUNAKIVI, KORKEUS TONTTIUITUMISSÄ 3 CM JA SUOJATEIDEN YHTEYDESSÄ 0 CM (PP JA JK-PP) TAI 3 CM (JK). RAITIOTEIPYSÄKKEILLÄ JA MUILLA ESTETTYMÄN ERKOISIJAN ALUEILLA SUOJATEIYTYKSISSÄ (JK) LUSKAREIYTYKSISSÄ 0-4 CM MATERIAALIRAJA
 - EROTUSKAISTA, KAHDEN KIVEN LEVINEN VALKOINEN KIVIRATA, LEVEYS 0,28 M
 - RAITIOTIE, KIINTORAIDE: ASFALTI-/NURMI-/KIVEYPÄÄLYSTE
 - RAITIOTIE, AVORAIDE: SEPELIPÄÄLYSTE
 - RATASÄHKÖPVLÄS/SEINÄKINNITYS JA KÖYSORTAALI
 - TUKIMUURI
 - NYKYINEN TUKIMUURI
 - TIEKAIDE, KORKEUS 700 MM.
 - YHDISTETTY TIE- JA KEVYTKAIDE, KORKEUS 1100 MM.
 - NYKYINEN AJONEUVOVÄYLÄN/JALKAKÄYTÄVÄN JA PYÖRÄTIE KAIDE
 - AVO-OJA
 - RUMPU
 - HULEVESIKAIVO, RITLÄKANSI / KITAKANSI
 - KIINTEISTÖRAJAT
 - EHDOTETTU UUSI KATUALUEEN RAJA
 - ASEMAKAAVALUONNOS (MED-PARK IV)
 - ALASJÄRVEN LÄNSIPULLEN MAANKÄYTTÖSUUNNITELMAAN LUONNOS, KOKIUSKÄYTTÖN MAANKÄYTTÖN YLEISSUUNNITELMA
 - NYKYINEN VALAISINPVLÄS
 - LIKENNEVALO-OHJATTU LIITYMÄ / RAITIOVAUNUJALIN OHJATTU LIITYMÄ / VÄRÖVÄ-KOKIUSVALOT
 - YHTEISKÄYTTÖPVLÄS
 - NYKYINEN YHTEISKÄYTTÖPVLÄS
 - ISTUTETTAVA PUU, PIENI / ISO
 - ISTUTETTAVA PUU VARUSTETTUNA JUURISTORITILÄLLÄ JA RUNKOSUOJALLA, PIENI / ISO
 - POISTETTAVA PUU
 - POLLARI
 - TONTTIUITUMÄ
 - TONTTIUITUMÄ, SUUNTAISUITUMÄ
 - PYSÄKKIKATOS
 - PYÖRÄPYSÄKÖINTI
 - KAIDE
 - SÄHKÖNSYÖTTÖASEMA

Tässä suunnitelmassa on käytetty ETRS-GK24/N2000 taso- ja korkeuskoordinaatistoa.

TAMPEREEN KAUPUNKI KAUPUNKIYMPÄRISTÖN PALVELUALUE		Kaupunkiympäristön rakennuttaminen ja ylläpito
TEISKONTIE, HEIKKILÄNKATU VÄLI: PLV 3000-3500 PAPPILA		
ALUSTAVA KATU JA PUISTOSUUNNITELMA KATUJÄRJESTELYPYIRUSTUS 1:500		Yliin käsittely: Pvm. 17.2.2023 Piir.no 1.20/21978/7
Suunnittelija Tarkastaja (konsultti) Tarkastaja (tilaaja)	J. Suolahti T. Karvonen V.-M. Tuominen, J. Siivenius	



- PÄÄLYSTEMATERIAALIT, MERKINTÖJEN SELITYS:**
- ASFALTIPÄÄLYSTEINEN AJORATA
 - ASFALTIPÄÄLYSTEINEN JALKAKÄYTÄVÄ JA PYÖRÄTIE
 - ASFALTIPÄÄLYSTEINEN PYÖRÄTIE, PUNAINEN
 - JALKAKÄYTÄVÄ JA PYÖRÄTIE, SITOMATON PINTA (ESIM. MURSEKEPINTA)
 - NURMETUS
 - PENSAAT, MATALA
 - AJOYHTEYS/JALKAKÄYTÄVÄ JA PYÖRÄTIE, SITOMATON PINTA (ESIM. MURSEKEPINTA)
 - BETONIKIVEYS
 - NYKYINEN KIVEYS/LAATOITUS
 - GRANIITILAATOITUS
 - NUPU- TAI NOPPAKIVEYS
 - NURMIKIVEYS
 - KENTTÄKIVEYS
- RAKENTEET, MERKINTÖJEN SELITYS:**
- GRANIITTINEN REUNAKIVI
 - MADALLETTU GRANIITTINEN REUNAKIVI, KORKEUS TONTTIYHTYMISÄ 3 CM JA SUOJATEIDEN YHTEYDESSÄ 0 CM (PP JA JKPP) TAI 3 CM (JK), RAITIOTIEPYSÄKKEILLÄ JA MUILLA ESTETOMIEN ERIKOISZON ALUEILLA SUOJATIEYHTYKSISSÄ (JK) LUSKAREUNAKIVU 0-4 CM MATERIAALIRAJA
 - EROTUSKAISTA, KAHDEN KIVEN LEVINEN VALKOINEN KIVIRATA, LEVEYS 0,28 M
 - RAIOTIE, KIINTORAIDE, ASFALTI/NURMI-KIVEYPÄÄLYSTE
 - RAIOTIE, AVORAIDE, SEPELIPÄÄLYSTE
 - RATASÄHKÖPVLÄS/SEINÄKINNITYS JA KÖYSIPORTAALI
 - TUKIMUURI
 - NYKYINEN TUKIMUURI
 - TIEKAIDE, KORKEUS 700 MM.
 - YHDISTETTY TIE- JA KEVYTKAIDE, KORKEUS 1100 MM.
 - NYKYINEN AJONEUVOVÄYLÄN/JALKAKÄYTÄVÄN JA PYÖRÄTIEN KAIDE
 - AVO-OJA
 - RUMPU
 - HULEVESIKAIVO, RITLÄKANSI / KITAKANSI
 - KIINTEISTORAJAT
 - EHDOTETTU UUSI KATUALUEEN RAJA
 - ASEMAKAIVALLIUNNOS (MEDI-PARK IV)
 - ALUJÄRJEN LÄNSIPUOLEN MAANKÄYTTÖSUUNNITELMAAN LUONNOS, KOKIUSKÄYTTÖN MAANKÄYTTÖN YLEISSUUNNITELMA
 - NYKYINEN VALAISINPVLÄS
 - LIKENNEVALO-OHJATTU LIITYMÄ / RAITIOTIEVALON OHJATTU LIITYMÄ / VALKOVA-KOKIUSVALOT
 - YHTEISKÄYTTÖPVLÄS
 - NYKYINEN YHTEISKÄYTTÖPVLÄS
 - ISTUTETTAVA PUU, PIENI / ISO
 - ISTUTETTAVA PUU VARUSTETTUINA JUURISTORITILÄLLÄ JA RUNKOSUOJALLA, PIENI / ISO
 - POISTETTAVA PUU
 - POLLARI
 - TONTTIYHTYMÄ
 - TONTTIYHTYMÄ, SUUNTAISLIITYMÄ
 - PYSÄKKIKATOS
 - PYÖRÄPYSÄKÖINTI
 - KAIDE
 - SÄHKÖNSYÖTTÖASEMA

Tässä suunnitelmassa on käytetty ETRS-GK24/N2000 taso- ja korkeuskoordinaatistoa.

TAMPEREEN KAUPUNKI
KAUPUNKIYMPÄRISTÖN PALVELUALUE

Kaupunkiympäristön rakentaminen ja ylläpito

HEIKKILÄNKATU, MÄENTAKUSKATU

VÄLI: PLV 3500-4000
PAPPILA, LINNAINMAA

ALUSTAVA KATUSUUNNITELMA
KATUJÄRJESTELYPIIRUSTUS 1:500

Yliin käsittely:

Pvm.	17.2.2023
Piir.m:o	1.20/21978/8

Suunnittelija: J. Suolahti
Tarkastaja (konsultti): T. Karvonen
Tarkastaja (tilaaja): V.-M. Tuominen, J. Siivenius

RAMBOLL **wsp** TAMPEREEN RAITIO- OY