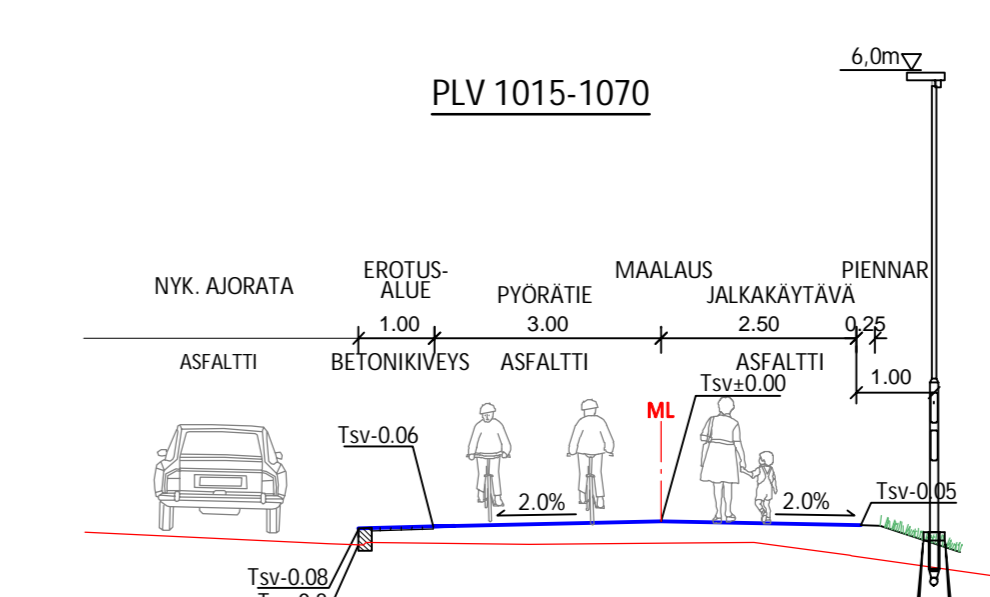
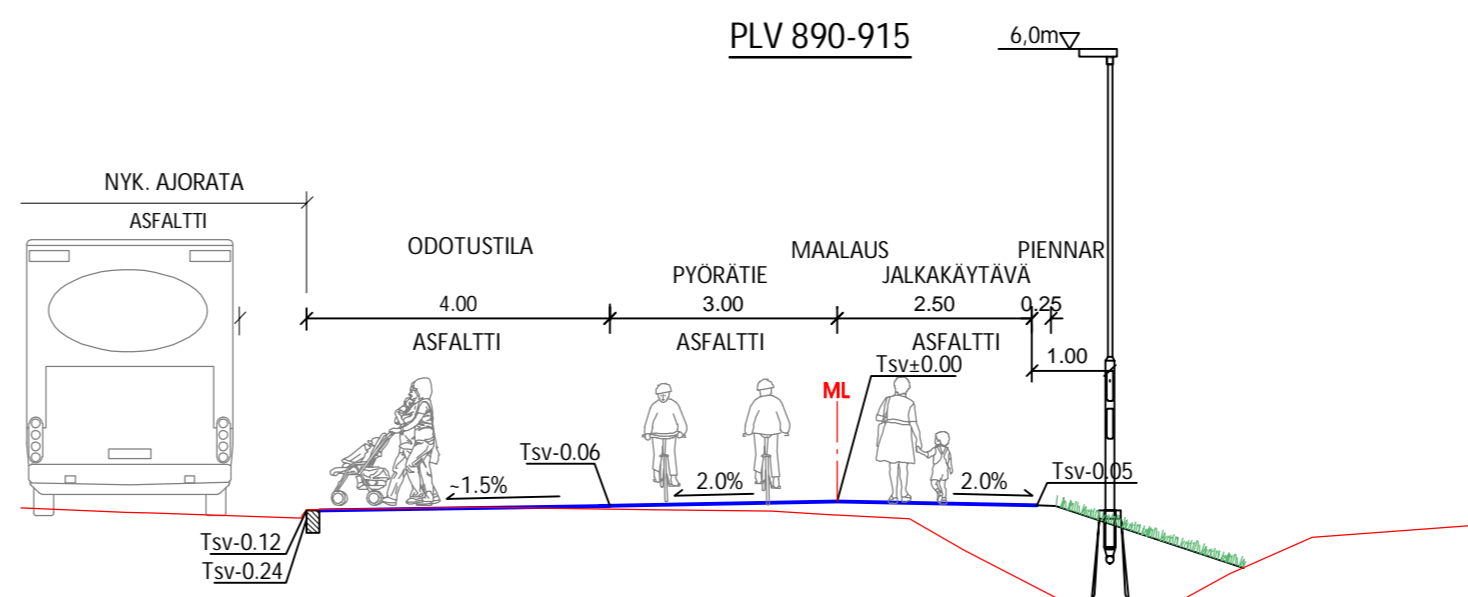
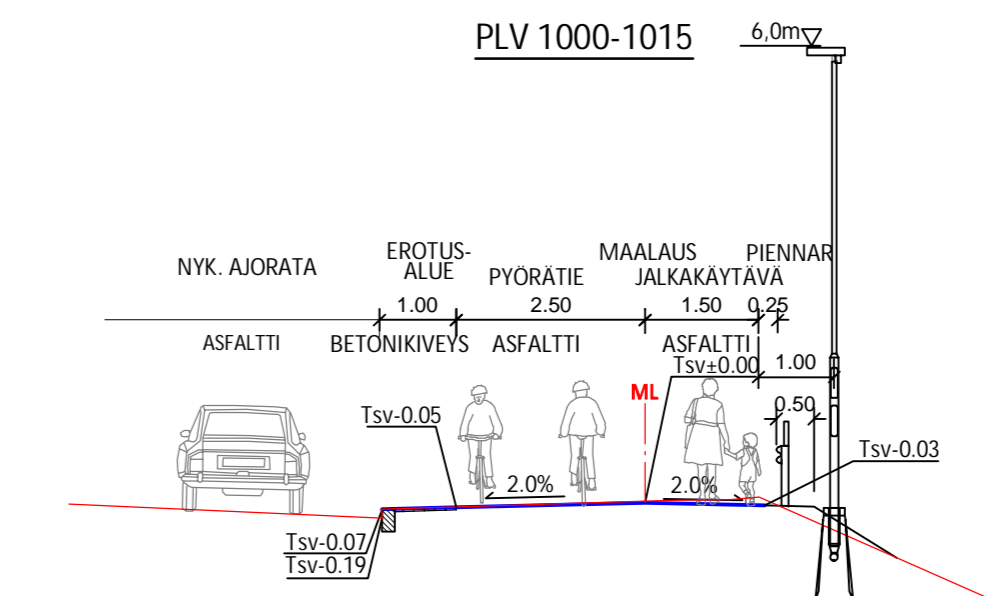
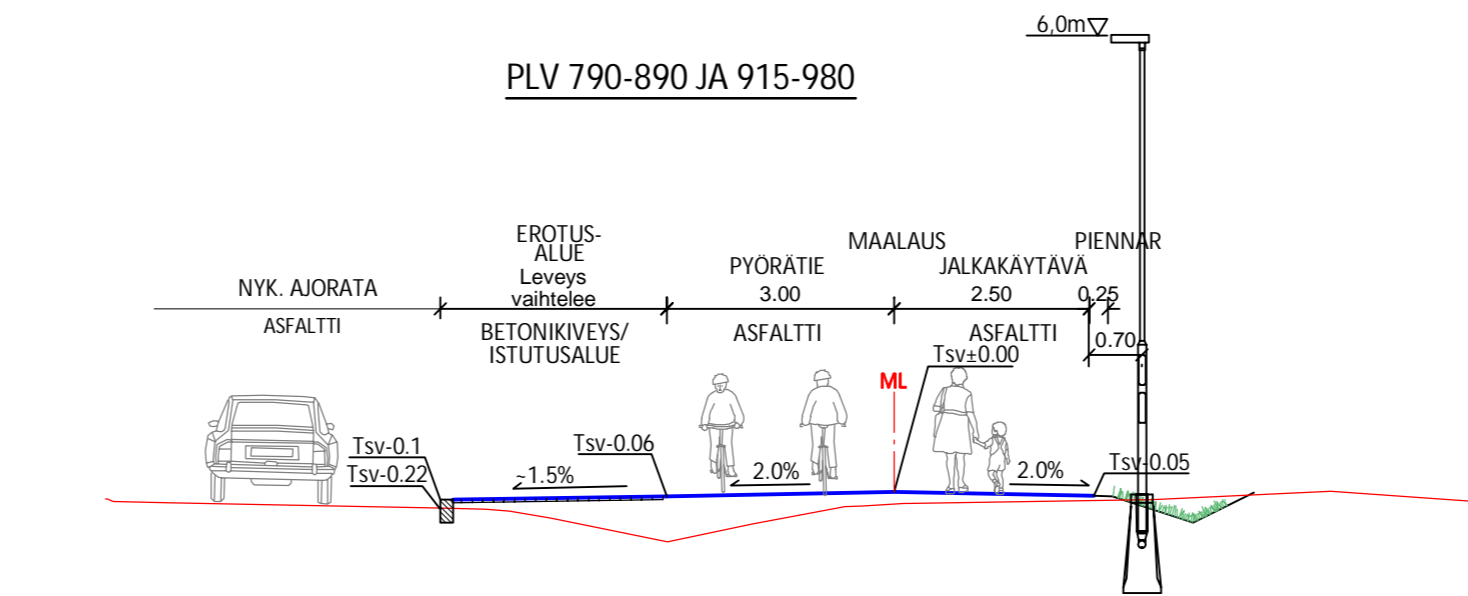
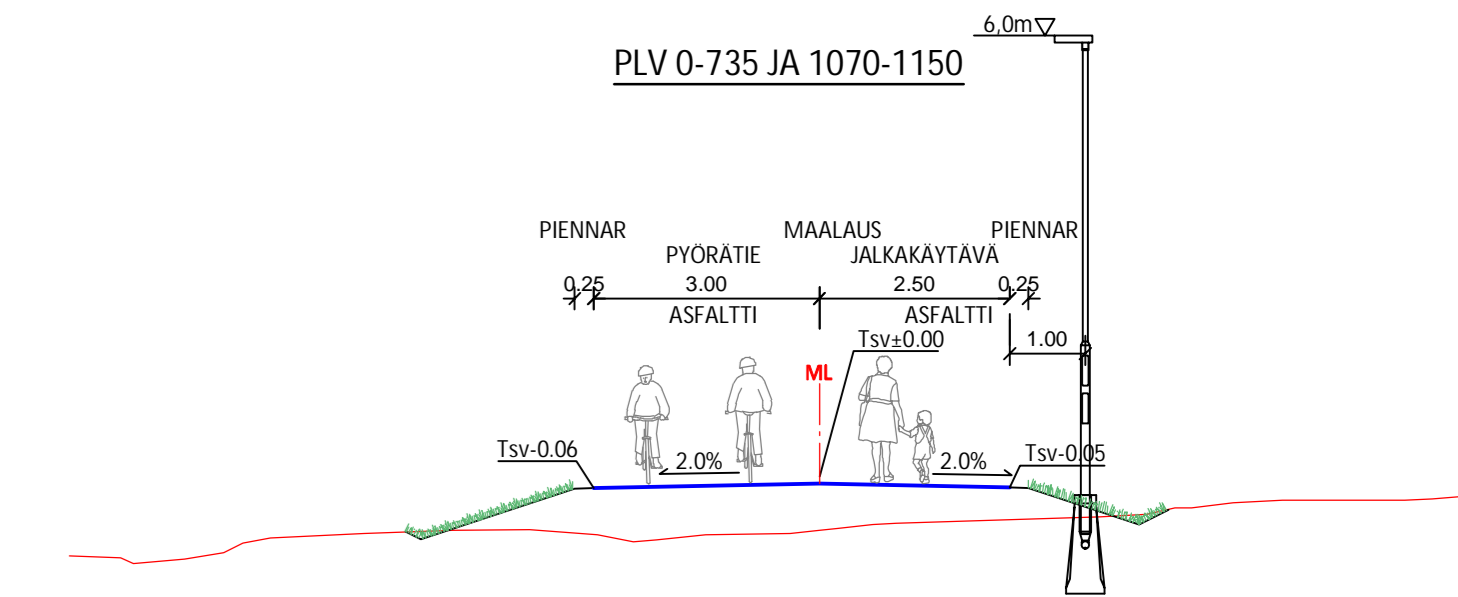
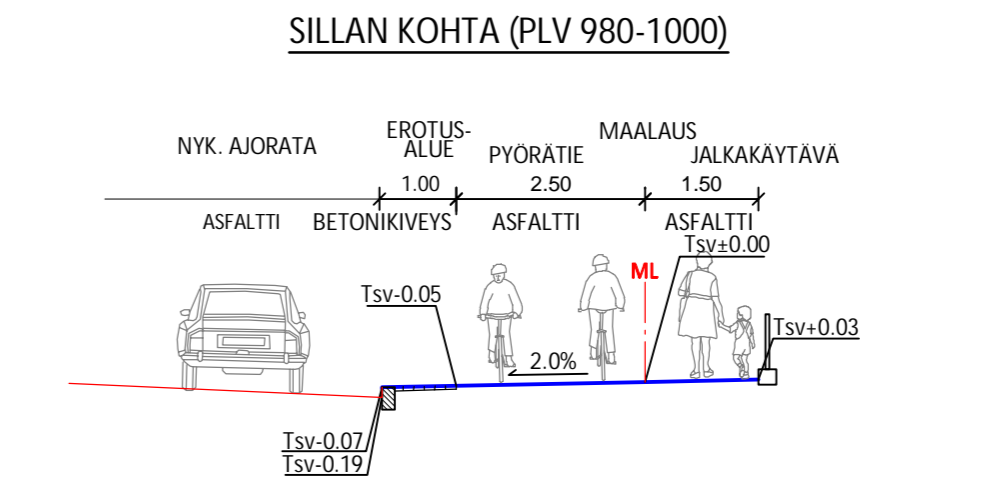
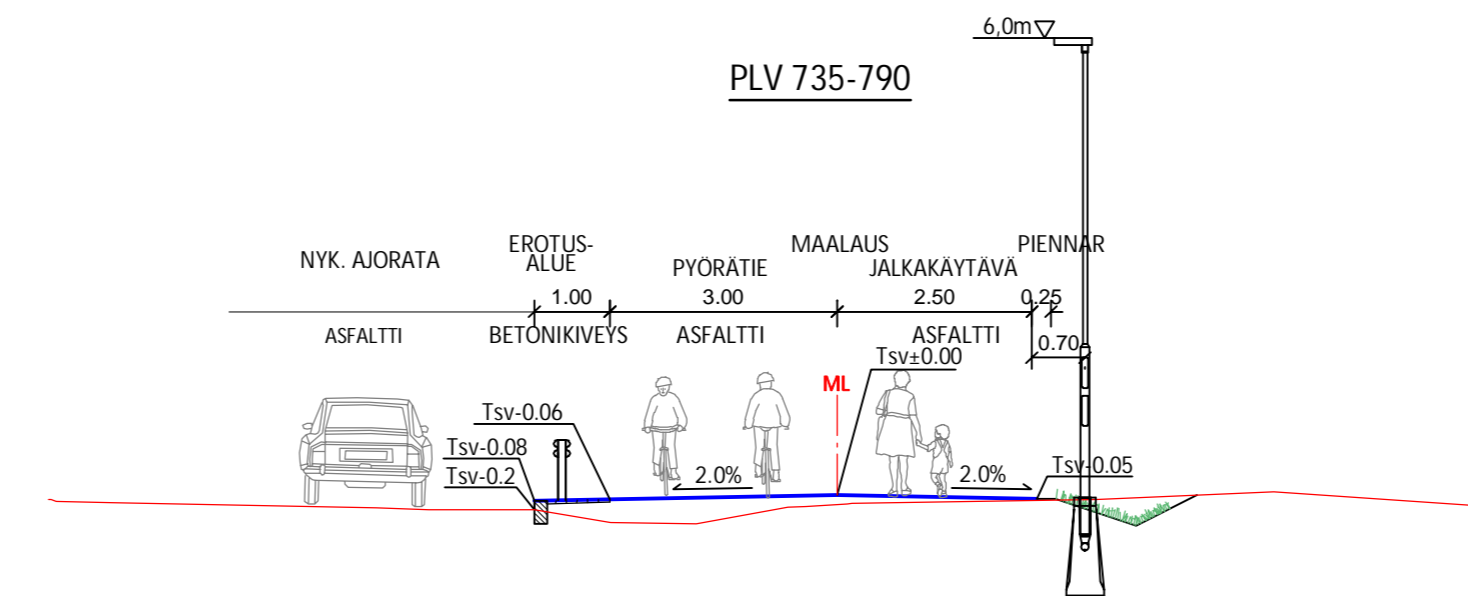


Tasausviivan korkeus

Maanpinnan korkeus

Ajoradan sivukaltevuus



Tässä suunnitelmassa on käytetty ETRS-GK24/N2000 taso- ja korkeuskoordinaatistoa

TAMPEREEN KAUPUNKI
KAUPUNKIYMPÄRISTÖN PALVELUALUE

TEISKONTIEN (VT12) VARS
VÄLI: JAAKONMÄENKATU- ALASJÄRVENRANTA
PYÖRÄTIE JA JALKAKÄYTÄVÄ

TAKAHUHTI
PUISTOSUUNNITELMA
PITUUSLEIKKAUS 1:1000/1:100
TYYPPIPOIKKILEIKKAUS 1:100
VÄLI: PLV 700-1175

| | | | |
|--|--|--------|------------------|
| | Ramboll Finland Oy Kansokatu 5 B 33100 Tampere puh. 020 755 611 | Piirt. | MHA |
| | | Suunn. | Majaja Hakamäki |
| | | Tark. | Sari Kirvesniemi |

Kaupunkiympäristön
rakennuttaminen ja ylläpito

Ylan päätös:

Suunnittelupäällikön päätös:

/

5

Muutos

Tark.

Hyv.

Pvm. 30.6.2023

Korvaa piir.n:o

Ark.n:o

Piir.n:o 18/22000/4