

- MERKINTÖJEN SELITYKSET:**
- ASFALTIIPÄÄLLYSTEINEN AJORATA / PYSÄKÖINTI
 - ASFALTIIPÄÄLLYSTEINEN JALKAKÄYTTÄVÄ
 - SÄVYASFALTIIPÄÄLLYSTEINEN PYÖRÄTIE, PUNAINEN
 - ASFALTIIPÄÄLLYSTEINEN TONTTILITTYMÄ
 - MURSKEPÄÄLLYSTEINEN JK+PP
 - BETONIKIVEYS HARMAA 278x138x80 / 418x208x80
 - NUPUKIVEYS, YLÄPINTA SILEÄ, SEKAVÄRINEN
 - NUPUKIVEYS, KIERRÄTYSKIVIÄ
 - NOPPAKIVEYS SEKAVÄRINEN 90x90x90
 - MAATIILIKIVEYS, KOKO JA VÄRI KESKUSPUISTON SUUNNITELMAN MUKAAN
 - NIITYKASVILUSIUS
 - MONILAINEN NURMIKKO
 - MONILAINEN PENSASISTUTUS
 - DYNAAMINEN ISTUTUS
 - REUNAKIVI S170, KORKEUS 10 CM, VÄRI KURUN HARMAA
 - MADALLETTU REUNAKIVI S170, KORKEUS 3 CM, VÄRI KURUN HARMAA
 - LUISKATTU REUNAKIVI S170, KORKEUS 0/4 CM, VÄRI KURUN HARMAA
 - TASOON ASENNETTAVA REUNAKIVI S170, VÄRI KURUN HARMAA
 - NUPUKIVIRATA
 - JALKAKÄYTTÄVÄN / PYÖRÄTIE REUNALINJA (PÄÄLLYSTEEN REUNA)
 - HULEVESIKAIVO KITA-/RITILKANSISTOLLA
 - AVO-OJA / PAINANNE
 - UUSI VALAISINPVLVÄS
 - ISTUTETTAVA KATUPUJU
 - PYÖRÄTELINEET ALUSHEL ARC L60, 5 KPL
 - PAASIKIVIMUURI JA HULEVESIEN VIRTSAUSAUKKO
 - SUORAVIISTEINEN AJORADAN KOROTUS, MITOITUSNOPEUS 30 KM/H.
 - BETONIELEMENTTIIVASTE, KORKEUSERO h=7,0 CM JA VIISTEEN PITUUS 0,70 M. TOTEUTETAAN TYYPPIHIRUSTUS 1/20637/2 MUKAISESTI.
 - ROSKA-ASTIA (4 KPL)
 - +105.05 KADUN LIIKIMÄÄRÄINEN KORKEUSASEMA

Tässä suunnitelmassa on käytetty ETRS-GK24/N2000 taso- ja korkeuskoordinaattistoa.

Hiedanrannan Kehitys Oy

TAMPEREEN KAUPUNKI
KAUPUNKIYMPÄRISTÖN PALVELUALUE

Kaupunkiympäristön rakennuttaminen ja ylläpito

KUIVAAMONKATU 22066
TEHDASKARTANONKATU 22067

VALI: PVL 400-990
HIEDANRANTA

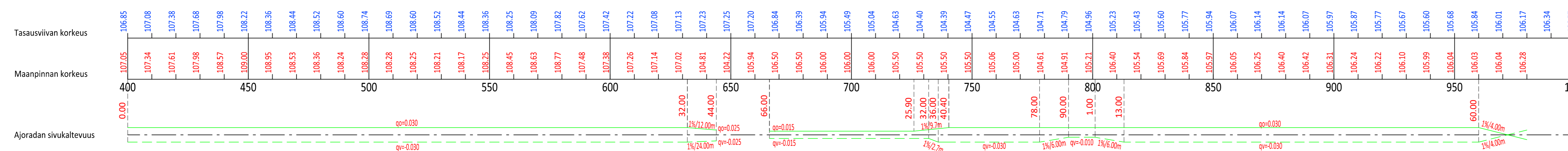
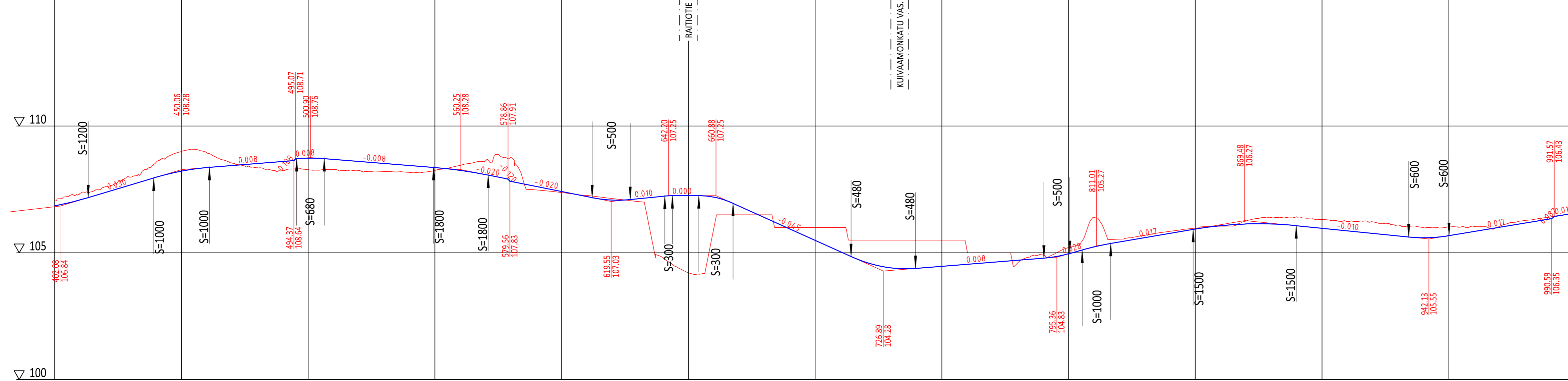
KATUSUUNNITELMA
KATUJÄRJESTELYPHIRUSTUS 1:500

RAMBOLL Ramboll Finland Oy
Keskikeskus 9
11100 Tampere
pfn. 020 755 611

PaikL: Otto Suoniemi
Suunn: Otto Suoniemi
Tark: Liisa Petola

| | |
|------------------------------|-----------|
| Ylan päättös: | |
| Suunnittelupäällikön päätös: | § |
| Muutos: | |
| Tark: | |
| Hyy: | |
| Pvm: | 5.7.2023 |
| Korvaa piir.n:o | |
| Ark.n:o | |
| Piir.n:o | 1/22066/1 |
| | 1/22067/1 |

▽ 115 Tehdaskartanonkatu



Tässä suunnitelmassa on käytetty ETRS-GK24/N2000 taso- ja korkeuskoordinaatistoa.

Hiedanrannan Kehitys Oy

TAMPEREEN KAUPUNKI
KAUPUNKIYMPÄRISTÖN PALVELUALUE

TEHDASKARTANOKATU

VÄLI: PLV 400-990

HIEDANRANTA

KATUSUUNNITELMA
PITUUSLEIKKAUS 1:1000/1:100

Kaupunkiympäristön rakennuttaminen ja ylläpito

Ylan päätös:

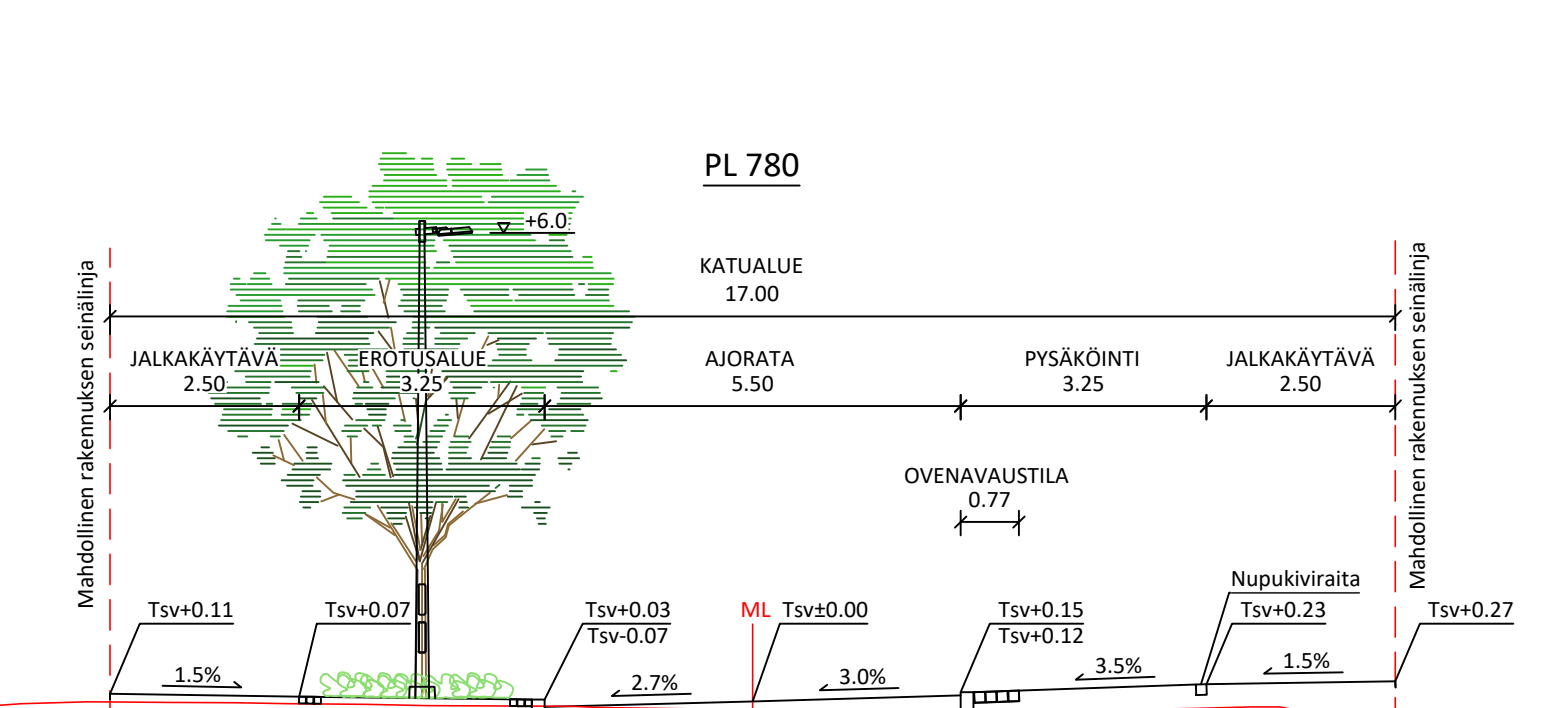
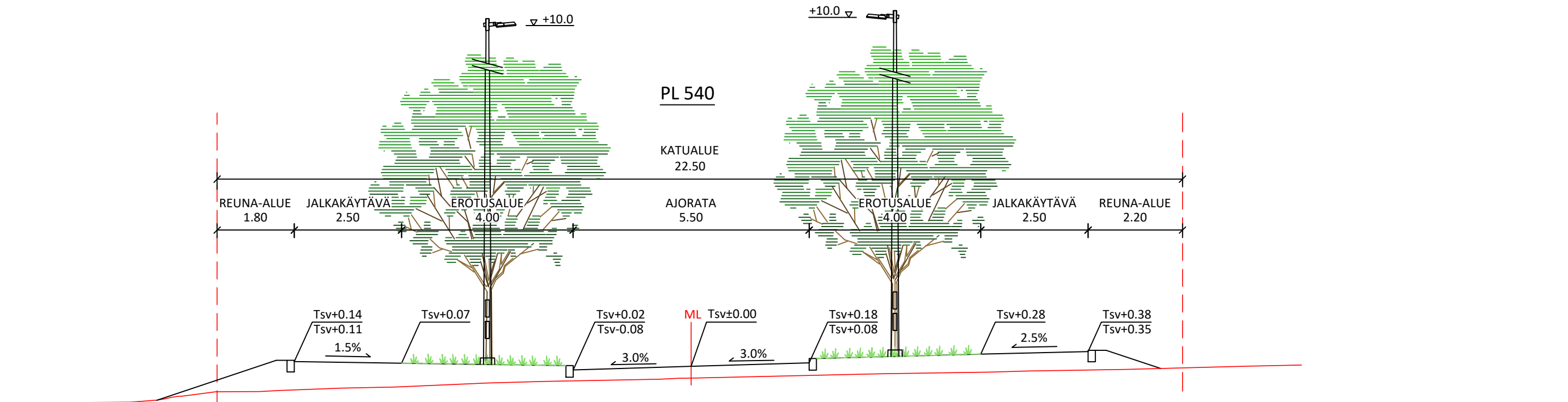
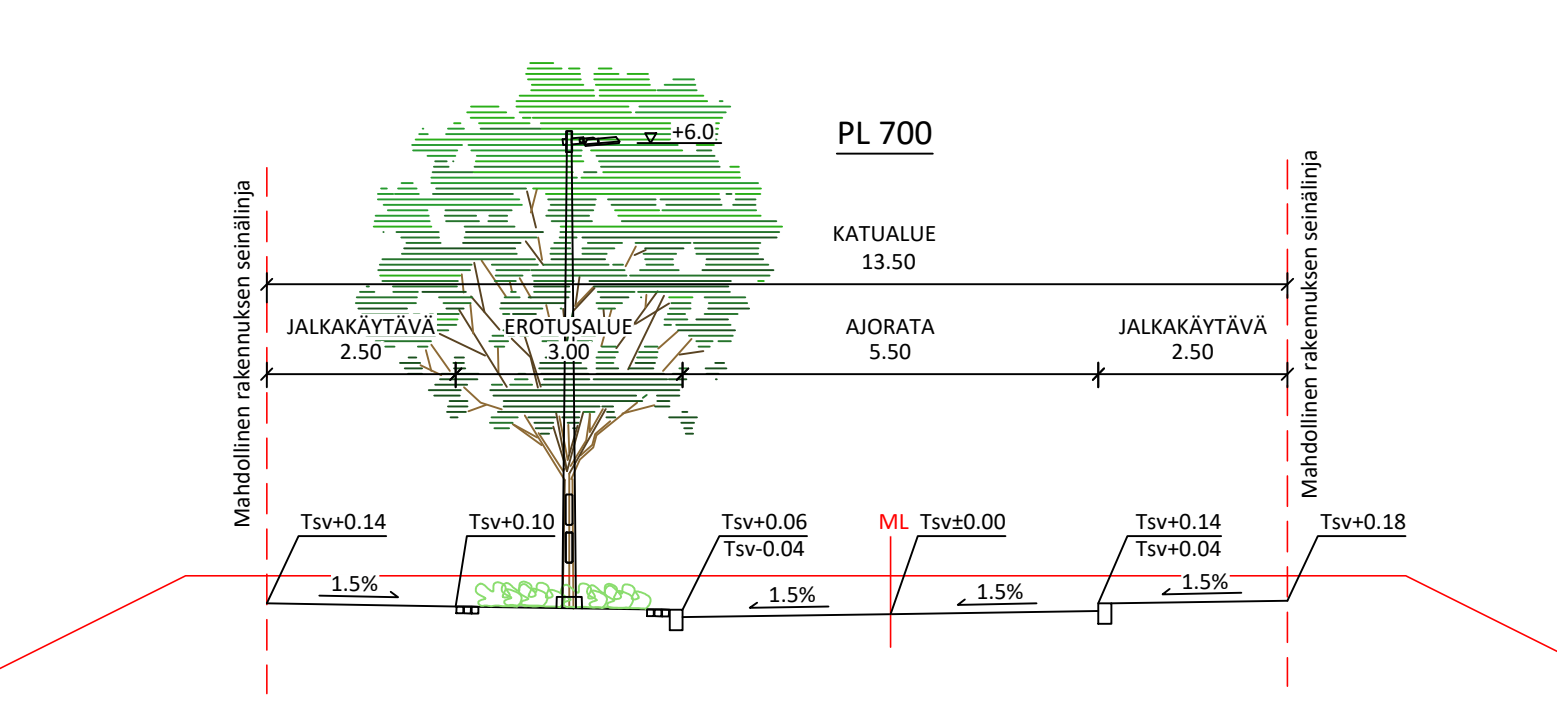
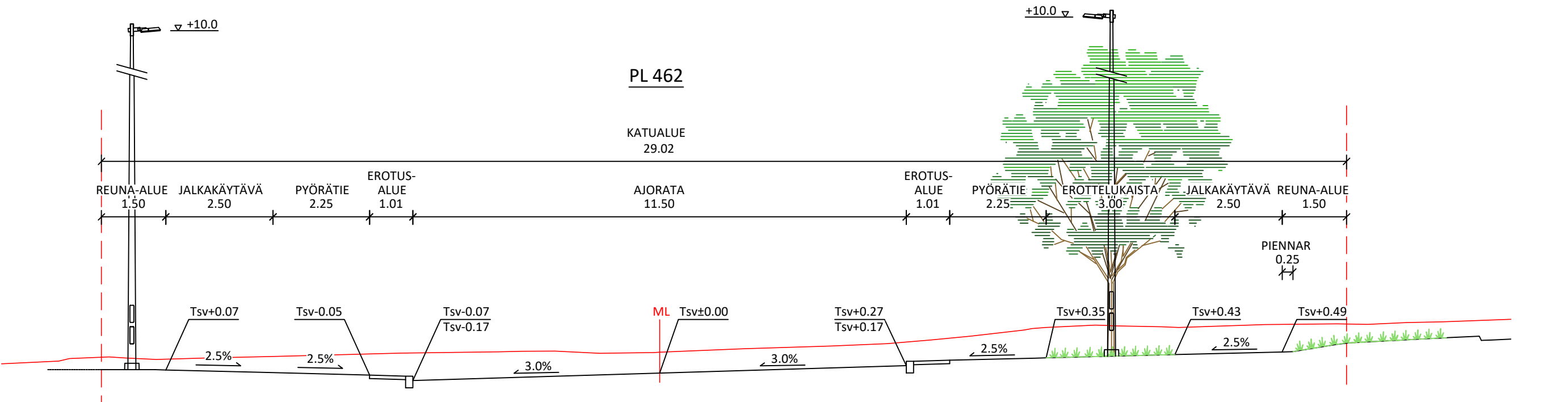
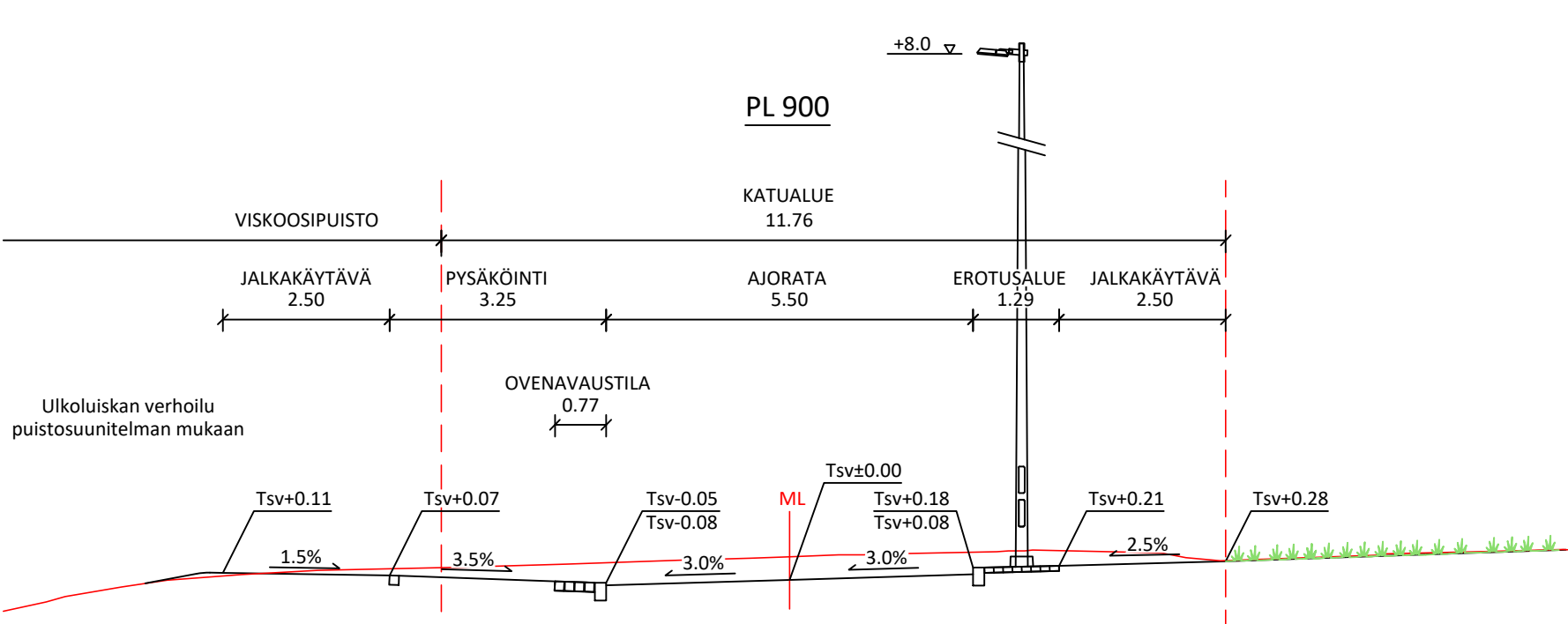
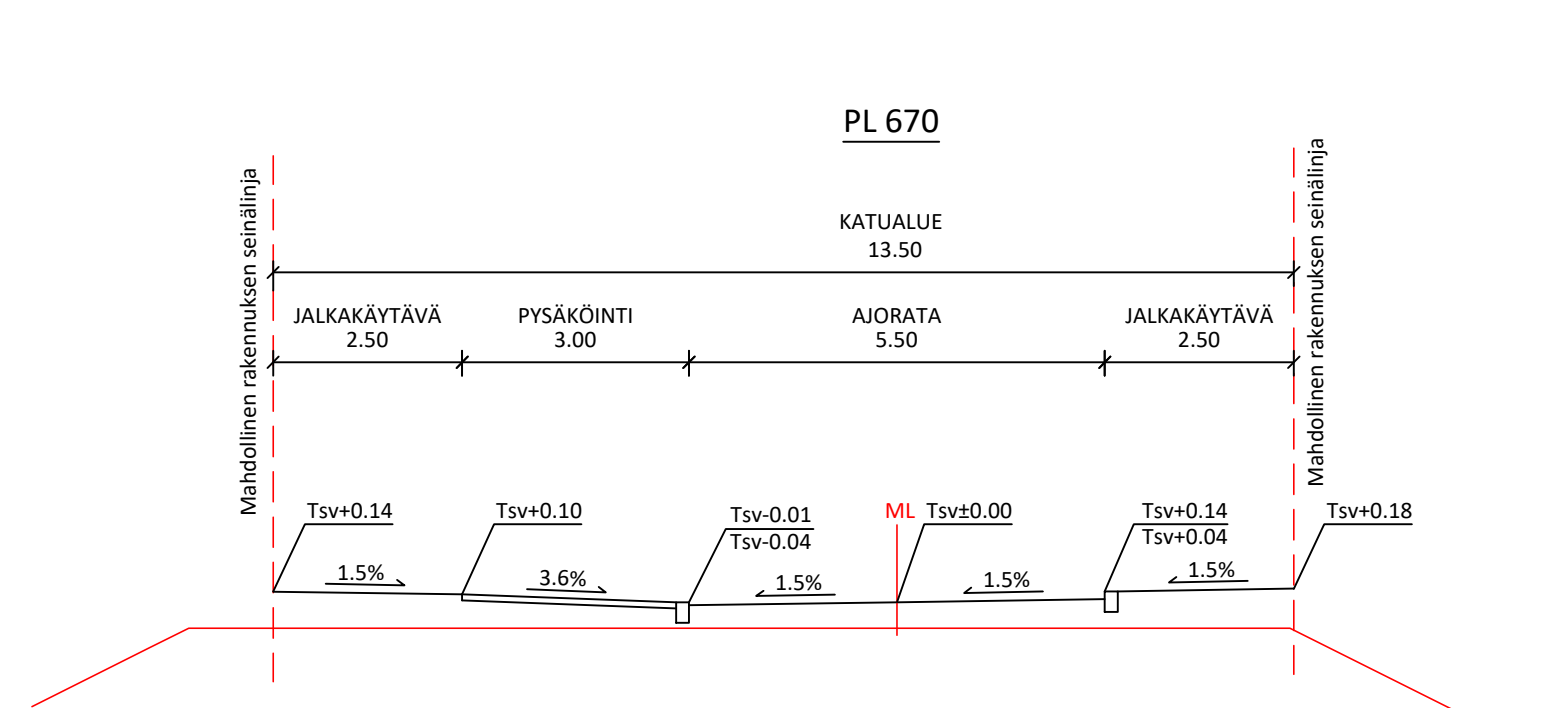
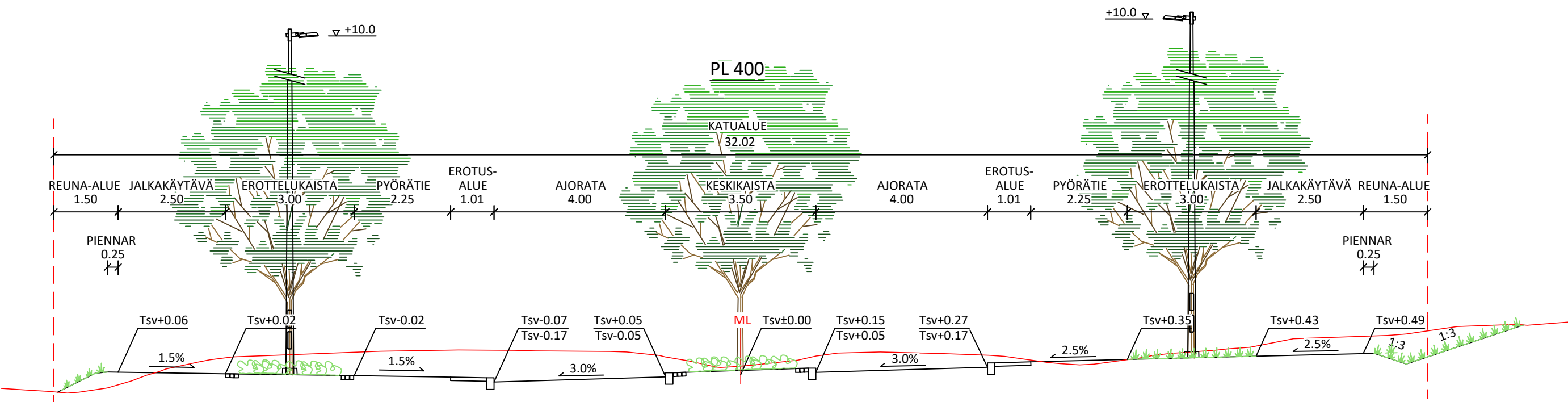
Suunnittelupäällikön päätös:

/ §

| | |
|-----------------|-----------|
| Muutos | |
| Tark. | |
| Hyv. | |
| Pvm. | 5.7.2023 |
| Korvaa piir.n:o | |
| Ark.n:o | |
| Piir.n:o | 1/22067/2 |

RAMBOLL Ramboll Finland Oy
Kansikatu 5 B
33100 Tampere
puh. 020 755 611

| | |
|--------|---------------|
| Piirt. | Otto Suoniemi |
| Suunn. | Otto Suoniemi |
| Tark. | Liisa Peltola |



Tässä suunnitelmassa on käytetty ETRS-GK24/N2000 taso- ja korkeuskoordinaatistoa.

Hiedanrannan Kehitys Oy

TAMPEREEN KAUPUNKI
KAUPUNKIYMPÄRISTÖN PALVELUALUE

Kaupunkiympäristön rakennuttaminen ja ylläpito

TEHDASKARTANONKATU
VÄLI: PLV 400-990
HIEDANRANTA

Ylan päätös: / §
Suunnittelupäällikön päätös: / §

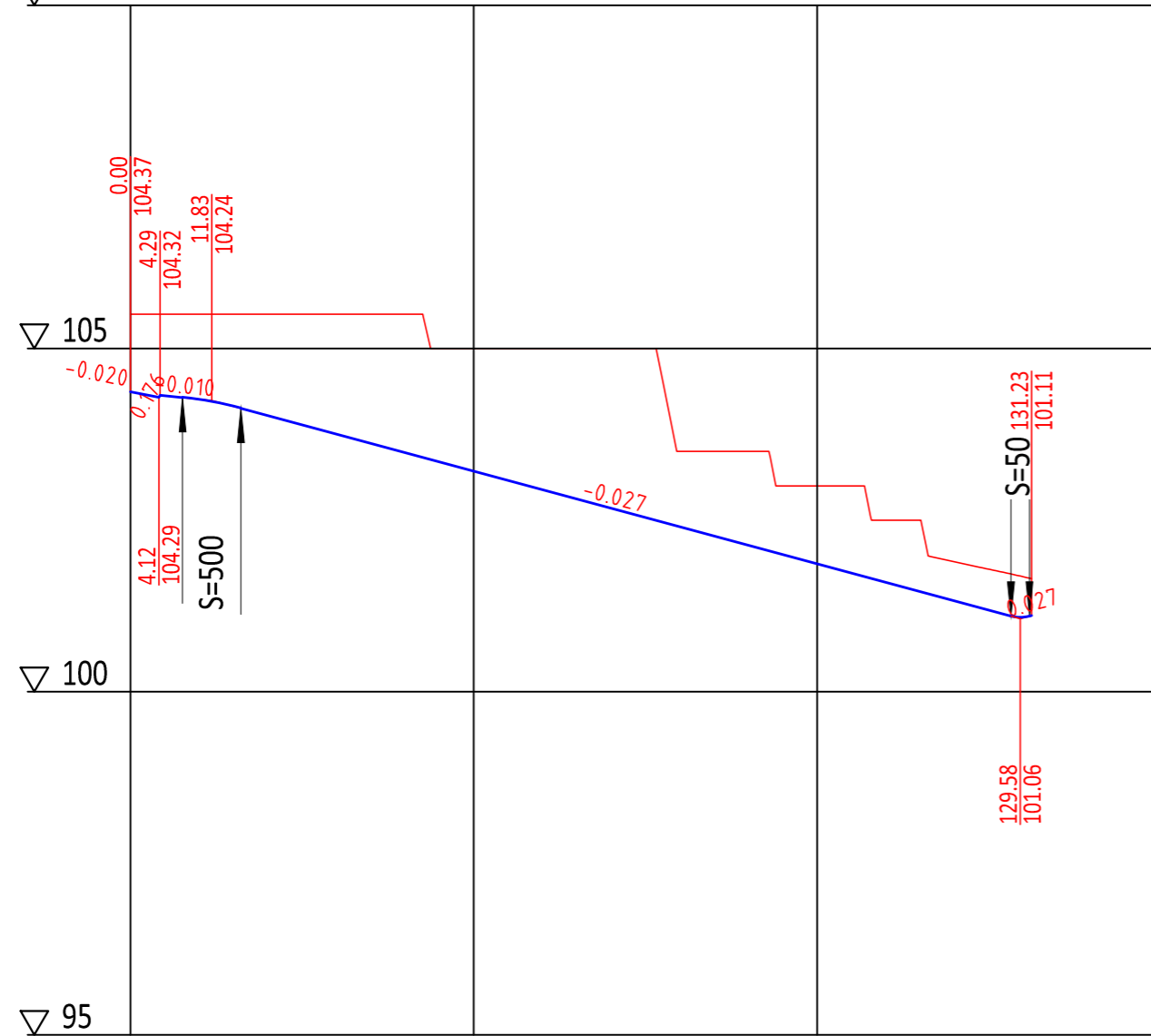
| | |
|-----------------|-----------|
| Muutos | |
| Tark. | |
| Hyv. | |
| Pvm. | 5.7.2023 |
| Korvaa piir.n:o | |
| Ark.n:o | |
| Piir.n:o | 1/22067/3 |

KATUSUUNNITELMA
TYYPPIPOIKKILEIKKAUKSET1:100

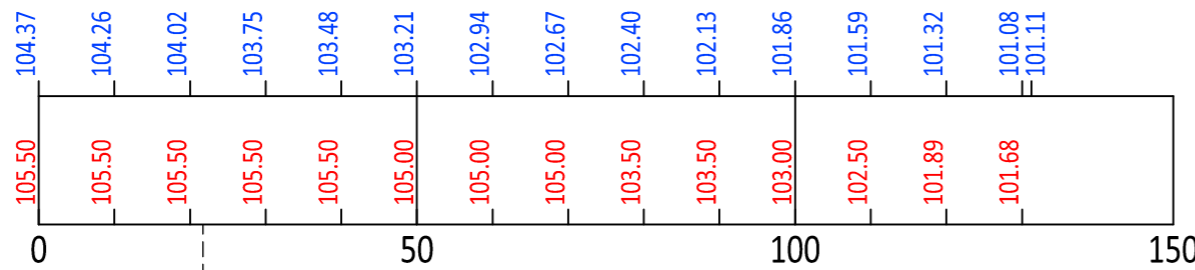
RAMBOLL Ramboll Finland Oy
Kansikatu 5 B
33100 Tampere
puh. 020 755 611

Piirt. Otto Suoniemi
Suunn. Otto Suoniemi
Tark. Liisa Peltola

▽ 110 Kuivaamonkatu

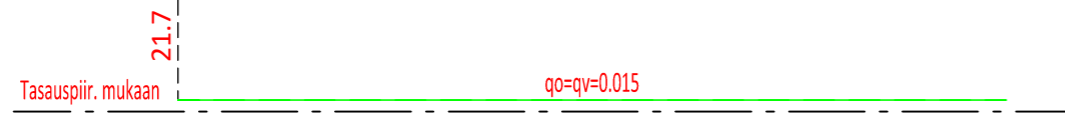


Tasausviivan korkeus



Maanpinnan korkeus

Ajoradan sivukaltevuus



Tässä suunnitelmassa on käytetty ETRS-GK24/N2000 taso- ja korkeuskoordinaatistoa.

Hiedanrannan
Kehitys Oy

TAMPEREEN KAUPUNKI
KAUPUNKIYMPÄRISTÖN PALVELUALUE

Kaupunkiympäristön
rakennuttaminen ja ylläpito

KUIVAAMONKATU
HIEDANRANTA

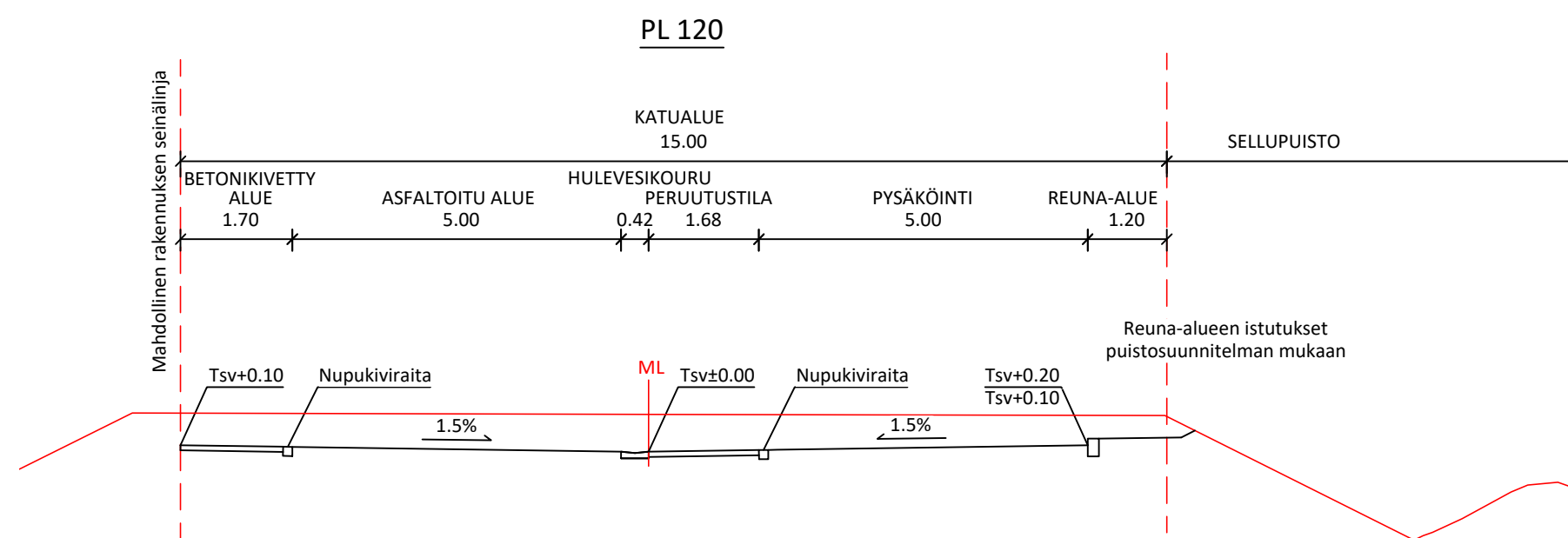
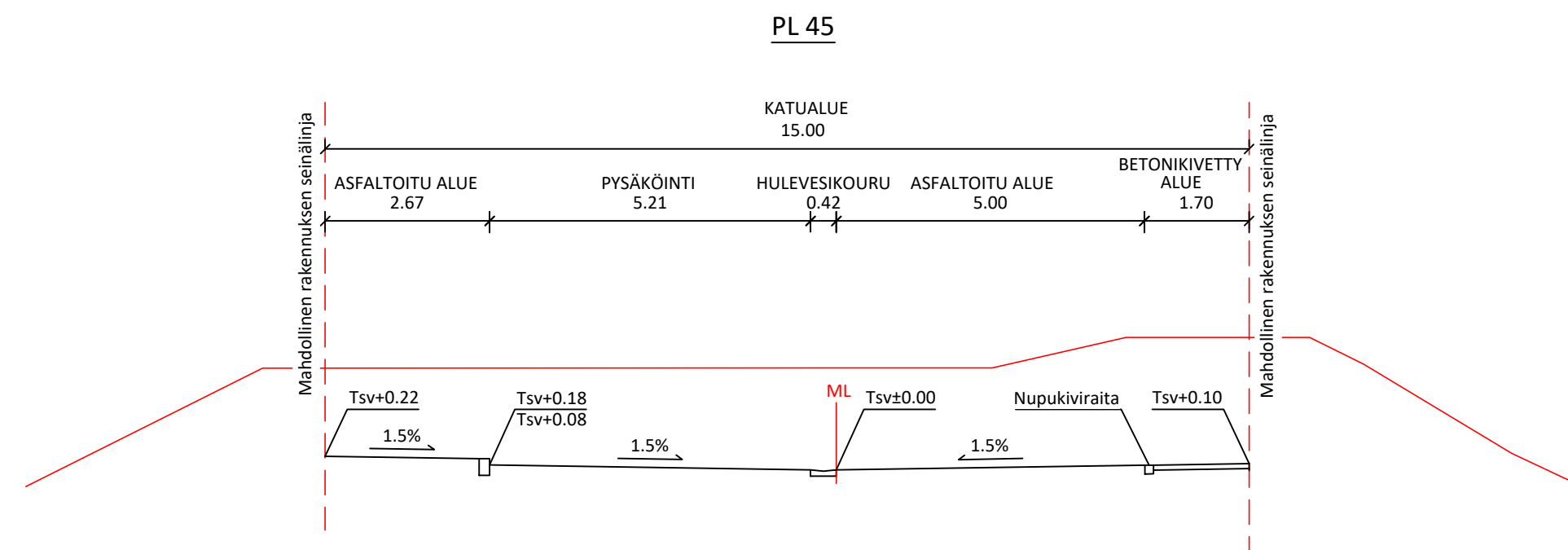
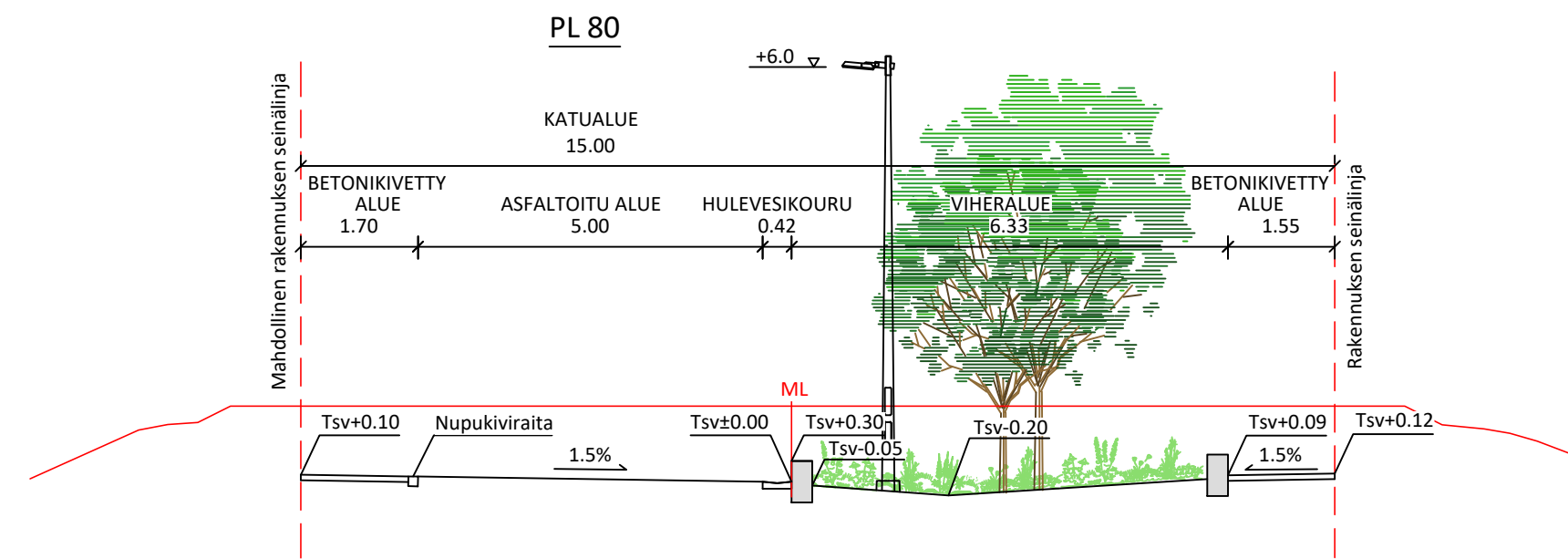
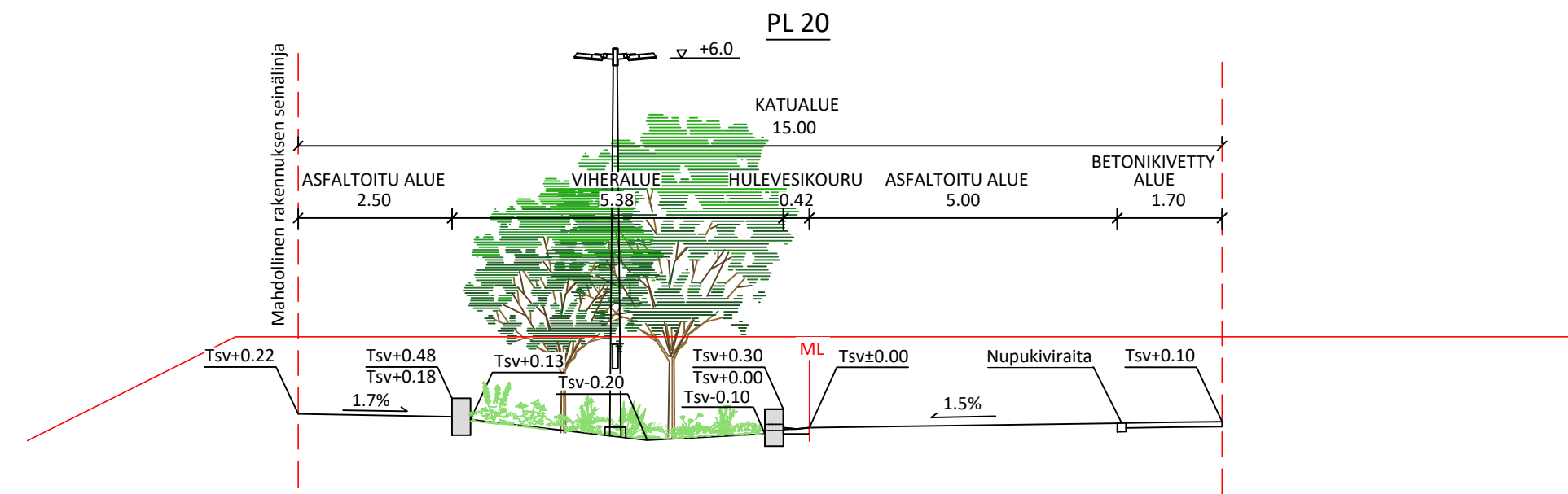
KATUSUUNNITELMA
PITUUSLEIKKAUS 1:1000/1:100

RAMBOLL

Ramboll Finland Oy
Kansikatu 5 B
33100 Tampere
puh. 020 755 611

| | |
|--------|---------------|
| Piirt. | Otto Suoniemi |
| Suunn. | Otto Suoniemi |
| Tark. | Liisa Peltola |

| | |
|------------------------------|-----------|
| Ylan päätös: | |
| Suunnittelupäällikön päätös: | |
| / | § |
| Muutos | |
| Tark. | |
| Hyv. | |
| Pvm. | 5.7.2023 |
| Korvaa piir.n:o | |
| Ark.n:o | |
| Piir.n:o | 1/22066/2 |



Tässä suunnitelmassa on käytetty ETRS-GK24/N2000 taso- ja korkeuskoordinaatistoa.

Hiedanrannan Kehitys Oy

TAMPEREEN KAUPUNKI
KAUPUNKIYMPÄRISTÖN PALVELUALUE

Kaupunkiympäristön rakennuttaminen ja ylläpito

KUIVAAMONKATU
HIEDANRANTA

Ylan päätös:
Suunnittelupäällikön päätös:
/ §

KATUSUUNNITELMA
TYYPPIPOIKKILEIKKAUS 1:100

RAMBOLL Ramboll Finland Oy
Kansikatu 5 B
33100 Tampere
puh. 020 755 611

| | |
|--------|---------------|
| Piirt. | Otto Suoniemi |
| Suunn. | Otto Suoniemi |
| Tark. | Liisa Peltola |

| | |
|-----------------|-----------|
| Muutos | |
| Tark. | |
| Hyv. | |
| Pvm. | 5.7.2023 |
| Korvaa piir.n:o | |
| Ark.n:o | |
| Piir.n:o | 1/22066/3 |