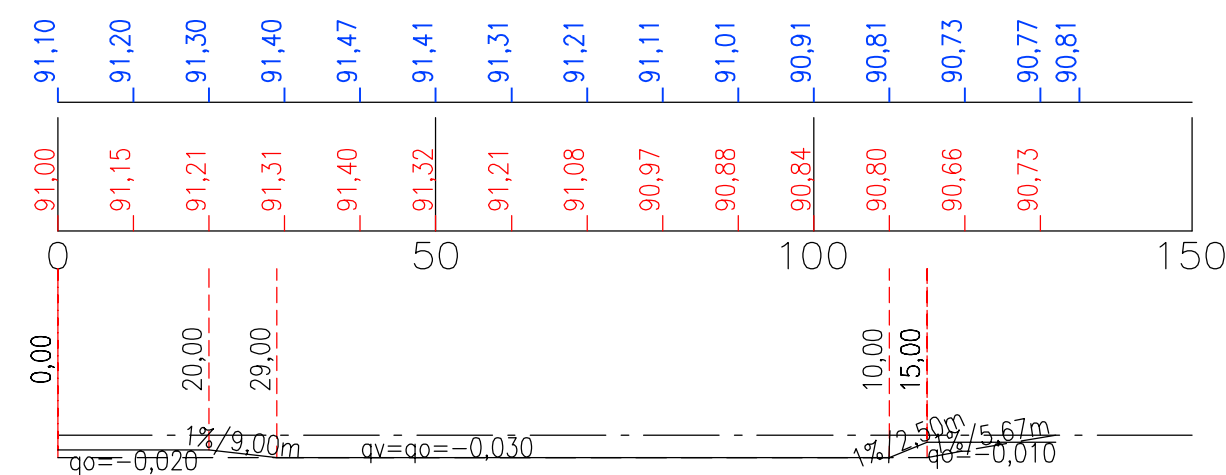


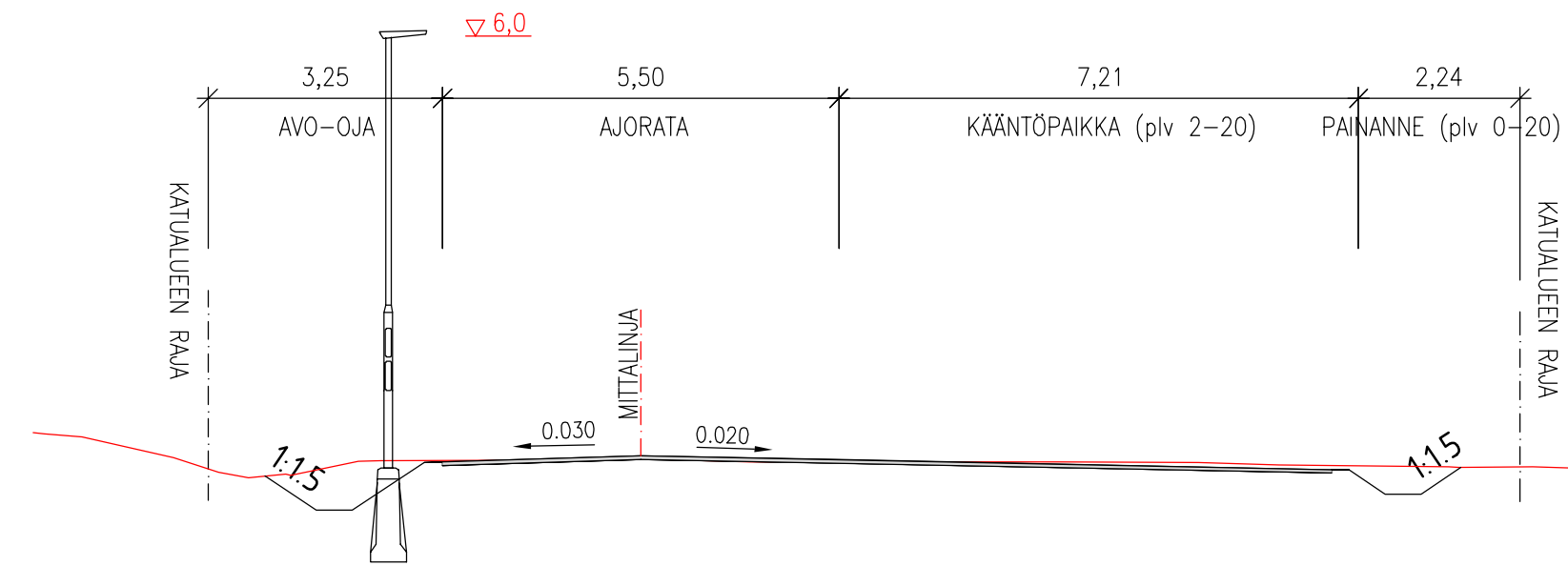
Tasausviivan korkeus



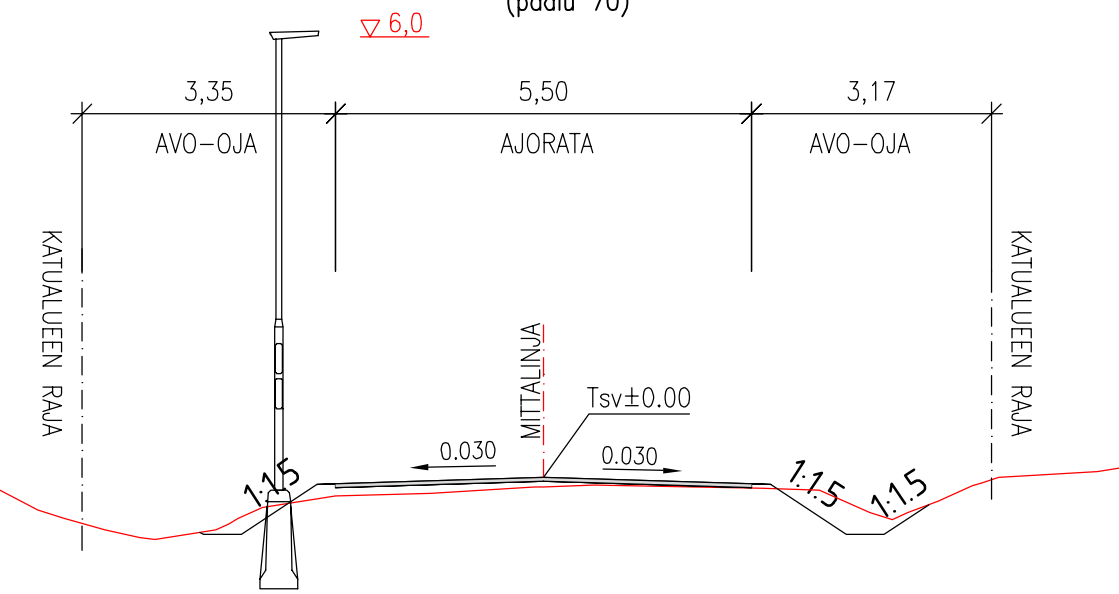
Maanpinnan korkeus

Ajouradan sivukaltevuus

TYYPPIPOIKKILEIKKAUS 1:100
(paalu 10)



TYYPPIPOIKKILEIKKAUS 1:100
(paalu 70)



Tässä suunnitelmassa on käytetty ETRS-GK24/N2000 taso- ja korkeuskoordinaatistoa

TAMPEREEN KAUPUNKI
KAUPUNKIYMPÄRISTÖN PALVELUALUE

Kaupunkiympäristön rakennuttaminen ja ylläpito

KETUNKATU

KISSANMAA

KATUSUUNNITELMA

PITUUSLEIKKAUS 1:1000/1:100
TYYPPIPOIKKILEIKKAUKSET 1:100

Kuntatekniikan suunnittelu

Piirt.	Joni Vuoristo
Suunn.	Joni Vuoristo
Tark.	

Ylan päätös:	
Suunnittelupäällikön päätös:	/ §
Muutos	
Tark.	Petri Keivaara
Hyv.	
Pvm.	12.4.2023
Korvaa piir.n:o	
Ark.n:o	
Piir.n:o	1/21849/2