



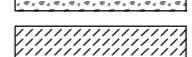
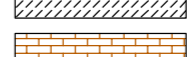


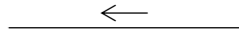









**PÄÄLLYSTEMATERIAALIT, MERKINTÖJEN SELITYS:**

-  ASFALTIIPÄÄLLYSTEINEN AJORATA
-  NURMETUS, PUUSTOALUEILLA NURMIKKO A2, MUILLA KATUVIHERALUIELLA NURMIKKO A3 JA LUISKISSA MAISEMANURMI 1 (InfraRYL 2010)
-  SORA- TAI MURSKEPINTAINEN PIENNARTÄYTÖ/LUISKAVERHOUS
-  KIVITUHKAPÄÄLLYSTEINEN JALKAKÄYTÄVÄ JA PYÖRÄTIE
-  MURSKEPÄÄLLYSTEINEN TONTTILIITTYMÄ, PÄÄLLYSTE UUSITAA
-  BETONIKIVI TAI -LAATTAPÄÄLLYSTEINEN TONTTILIITTYMÄ, PURETUT KIVET TAI LAATAT ASENNETAAN UUELLEEN

**RAKENTEET, MERKINTÖJEN SELITYS:**

-  REUNAKIVETÖN REUNALINJA (PÄÄLLYSTEEN REUNA)
-  JALKAKÄYTÄVÄN TAI PYÖRÄTIE REUNALINJA (PÄÄLLYSTEEN REUNA)
-  AVO-OJA
-  RUMPU, TONTTILIITTYMISSÄ RUMMUN HALKAISUJA VÄHINTÄÄN Ø 300 MM JA MUOVIPUTKIA KÄYTETTÄESSÄ LUOKKA SN 8
-  NYKYINEN RUMPU
-  NYKYINEN HULEVESIKAIVO RITILÄKANSISTOLLA
-  VALAISIN, METALLIPYLVÄS
-  NYKYINEN VALAISINPYLVÄS
-  KATUOSOITE
-  KADUN LIKIMÄÄRÄINEN KORKEUSASEMA PÄÄLLYSTEEN REUNASSA TAI REUNA-KIVEN YLÄPINNAN KORKEUSASEMA, JOS PÄÄLLYSTE RAJOITTUU REUNATUKEEN

**LIIKENTEENOHJAUS, MERKINTÖJEN SELITYS:**

- U UUSI LIIKENNEMERKKIPYLVÄS MERKKEINEEN SIOJITETAAN OSOITETTUUN PAIKKAAN
- N NYKYINEN LIIKENNEMERKKIPYLVÄS MERKKEINEEN SÄILYY ENNALLAAN
- NS NYKYINEN LIIKENNEMERKKIPYLVÄS MERKKEINEEN SIIRRETÄÄN OSOITETTUUN PAIKKAAN

Tässä suunnitelmassa on käytetty ETRS-GK24/N2000 taso- ja korkeuskoordinaatistoa



**TAMPEREEN KAUPUNKI**  
KAUPUNKIYMPÄRISTÖN PALVELUALUE

Kaupungiympäristön  
rakennuttaminen ja ylläpito

**KETUNKATU**

KISSANMAA

KATUSUUNNITELMA

KATUJÄRJESTELYPiIRUSTUS 1:500

	Ylan päätös:	
	Suunnittelupäällikön päätös:	/ §
Muutos		
Tark.	Petri Keivaara	
Hyv.		
Pvm.	12.4.2023	
Korvaa piir.n:o		
Ark.n:o		
<b>Kuntatekniikan suunnittelu</b>	Piirt. Joni Vuoristo	Piir.n:o 1/21849/1
	Suunn. Joni Vuoristo	
	Tark.	