






### Merkkien selitykset Map legend

-  Seudullinen pääreitti  
Regional major route
-  Pääreitti  
Main route
-  Paikallisreitti  
Local route
-  Muu pyöräite tai talvella hiihtolatu  
Other cycle path or skiing track at wintertime
-  Raitiotietolinjat ja pysäkki  
Tram line and stop
-  Rakenteilla oleva pyöräite, Keveyden liikenteen alikulkuyhteys  
Cycle path under construction, Pedestrian subway
-  Matkailuneuvonta, Ensiapuasema  
Tourist information, First aid station
-  Rautatieasema, Linja-autoasema  
Railway station, Bus station
-  Satama, Joukkoliikenteen liittytyspysäköintipaikka  
Harbor, Bicycle parking at the bus stop
-  Leirintäalue, Uimaranta  
Camping site, Swimming beach
-  Näköala, Nähtävyydet  
Scenic view, Special point of interest
-  Maastopyöräradat, Alamäkirata  
Mountain bike track, Downhill track
-  Jyrkkä mäki  
Steep hill

### Seudullisten pääreittien numerointi esitynny reiteillä opastetauluissa ja viitoissa

	
	Pirkkala 12 4,0 Pakkalankulma 1,0
	Tampere 7 6,0 Pere 1,5 Härmälä 0,5

### Seudulliset pääreitit

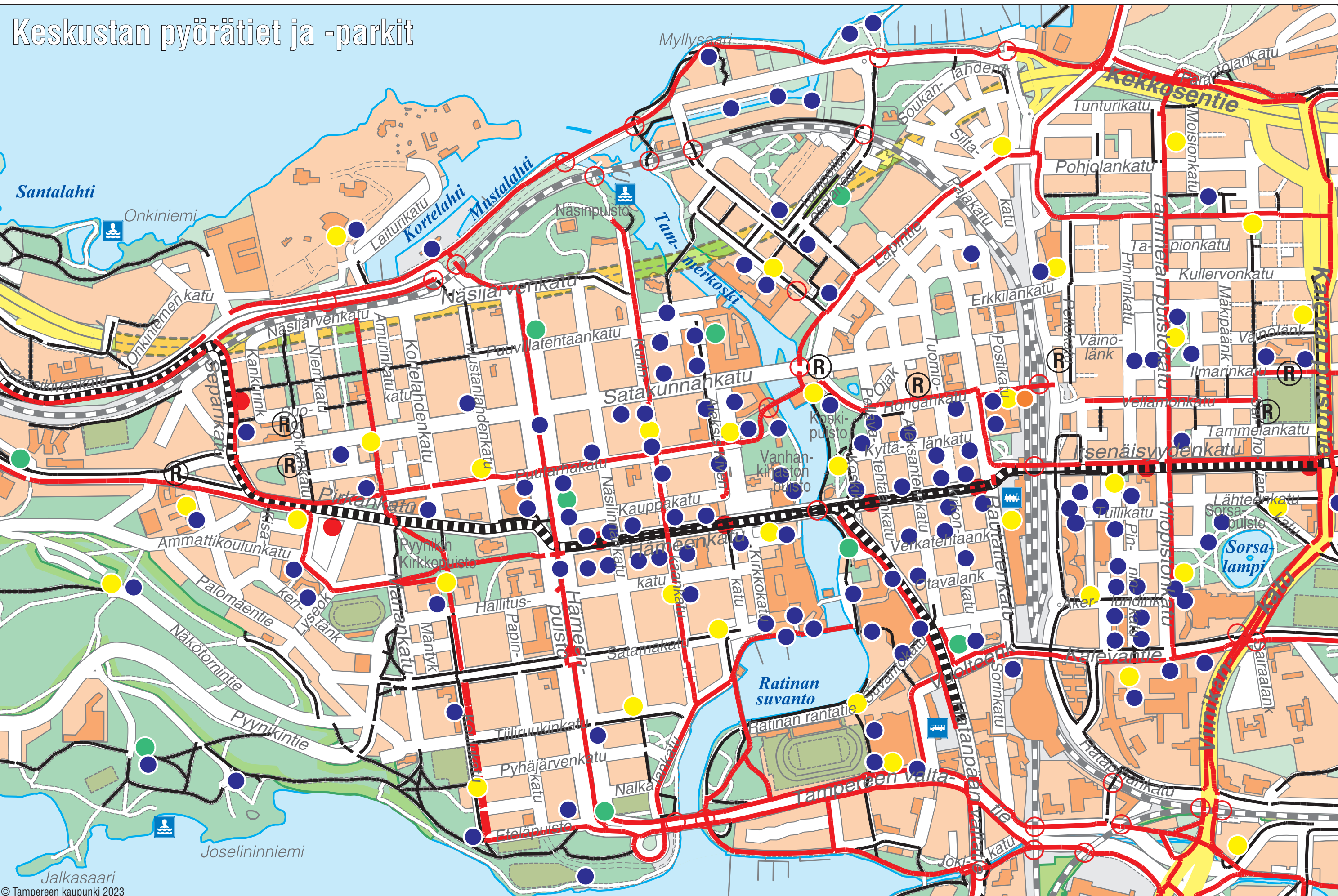
- 1 Tampere - Linnainmaa - Teisko
- 2 Tampere - Kangasala
- 3 Tampere - Kaukajärvi
- 4 Tampere - Hervanta
- 5 Tampere - Vuores
- 6 Tampere - Lempäälä - Vesilahti
- 7 Tampere - Pirkkala
- 8 Tampere - Nokia
- 9 Tampere - Tesoma
- 10 Tampere - Ylöjärvi
- 11 Kangasala - Hervanta - Lempäälä
- 12 Lempäälä - Pirkkala
- 13 Pirkkala - Nokia
- 14 Pirkkala - Ylöjärvi
- 15 Nokia - Ylöjärvi



Tampere - Pirkkala  
Pyöräilykartta  
2023



## Keskustan pyörätiet ja -parkit



## Merkkien selitys / Symboler / Map symbols / Условные обозначения

- Pääreitti / Huvudrutt / Main route  
Основной маршрут
- Paikallisreitti / Lokal rutt / Local route  
Локальный маршрут
- Raitiotielinja ja pysäkki / Spårvagnslinje och stopp / Tramvayные пути и остановка
- Rakennustyömaa / Byggplats / Construction site / Строительные зоны
- Fyysinen kaupunkipyöräasema / Fysisk stadscykelstation / Physical city bike station  
Стационарная велосипедная парковка
- Virtuaalinen kaupunkipyöräasema / Virtuelli stadscykelstation / Virtual city bike station  
Виртуальная велосипедная парковка
- Pyöräpysäköinti / Cykelparking / Bike parking  
Велопарковка
- Pyöräpumppu / Cykelpump / Bicycle pump  
велосипедный насос
- Kevyen liikenteen aikukulku / Anslutning för lätt trafik, tunnel / Subway / Туннель для пешеходов / велосипедистов
- Rautatieasema / Järnvägstatio / Railway station / Железнодорожный вокзал
- Linja-autoasema / Busstation / Bus station / Автовокзал
- Uimaranta / Simstrand / Beach / Пляж



## Tutustu pyörämatkailureitteihin:

### NÄSIJÄRVIREITTI

Rengastiereististö Näsijärven ympärillä. Luonto, paikallinen ruoka, kulttuuri ja palvelut sekä Näsijärven vesistöalueet tarjoavat elämyksiä. Reitistöön on yhdistetty laivamatkailupalveluja sekä valikoituja kärkekohteita reitin varrelta. Reitteen tavoitteena on tuoda esiin uudenlaisia hitaampaa lähimatkailutapaa ja kannustaa tutustumaan maakunnan tarjontaan.

### PYHÄJÄRVIREITTI

Yhdessä kuntaa yhdistävä Pyhäjärvireitistö tarjoaa monipuolisesti vaihtoehtoja matkajalle perheitäkään unohtamatta. Pyhäjärven maisemareitti (30 km) on helppo ensiaskele pyörämatkailuun. Haastetta voi lisätä kiertämällä isompia lenkkejä Roineesta Vaeltajaan. Olennaista on kiireeton matkanteko sekä lähiruoasta, kulttuurista ja luonnosta nauttiminen.



Näsi- ja Pyhäjärven pyörämatkailureitistö pyhanasi.fi/

## Pyöräilytietoa mobiililaitteisiin:



Tietoa mm. työmaista ja muuttuneista liikennejärjestelyistä tampereenliikenne.fi



Oskari-karttapalvelusta saat kattavasti tietoa esim. pyöräteistä, liikennemääristä ja pyöräpysäköintipaikoista kartat.tampere.fi/oskari/



Traficom ja Pyöräliiton yhdessä laatima opas pyöräilijän liikennesäännöistä traficom.fi

## Uuden tieliikennelain vaikutuksia pyöräilyyn, 1.6.2020 alkaen

Lisätietoa tieliikennelaista  
<https://www.trafficom.fi/fi/liikenne/tieliikenne/tieliikennelaki2020>



Yksisuuntaisella kadulla saa pyöräillä molempiin suuntiin, jos se on liikennemerkeillä sallittu.



Pyöräkatu on uusi katutyyppi. Pyöräkadulla voi ajaa muillakin ajoneuvoilla kuin pyörällä, mutta pyöräilijöille on annettava esteetön kulku, ja ajonopeus on sovittava pyöräilyn mukaiseksi



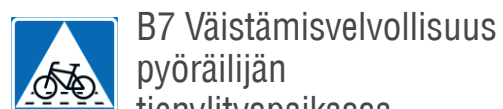
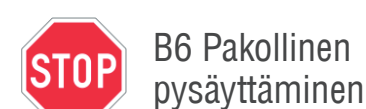
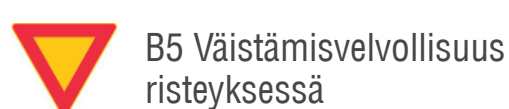
B7 Väistämisvelvollisuus pyöräilijän tienilytyspaikassa on uusi liikennemerkki. Merkillä osoitetaan, että ajoneuvolla ja raitiovaunulla on väistettävä ajorataa pyörätien jatkeella ylittävää pyöräilijää. Merkillä osoitetaan vain rakenteellisesti korotettu pyörätien jatke (pl. liikennevalo-ohjatut pyörätien jatkeet).



Jatkossa pyörätien jatke merkitään vain silloin, kun ajoradan liikenteelle on osoitettu väistämisvelvollisuus liikennemerkillä B5 (kärkikolmio), B6 (STOP) tai B7 (pyöräilijän tienilytyspaikka).



HUOM! Pyörätien jatkeen merkinnöissä voi olla puutteita. Pyörätien jatkeen olemassaolo ei siis takaa, että muilla tienkäyttäjillä olisi väistämisvelvollisuus. Noudata erityistä varovaisuutta ja tarkista, onko ajoneuvoliikenteelle asennettu väistämisvelvollisuutta osoittava liikennemerkki.



B5 Väistämisvelvollisuus risteyksessä


B6 Pakollinen pysäyttäminen

B7 Väistämisvelvollisuus pyöräilijän tienilytyspaikassa

## Pyöräilijän paikka liikenteessä

Polkupyörällä pyöräillään pääsääntöisesti ajoradalla tai erillisellä pyörätielle. Pyöräily on sallittua myös kävelykadulla, pihakadulla ja pyöräkadulla sekä puistoväylillä, toreilla ja aukioilla, jos liikennemerkein ei ole muuta osoitettu. Pyöräilijän tulisi pyöräillä aina kunkin väylän oikeassa reunassa.

HUOM! Pyörätie on aina merkitty liikennemerkillä – jos ajoradasta erotetulla väylän osalla ei ole liikennemerkkiä, kyseessä on jalkakäytävä, jossa ei saa pyöräillä (pl. alle 12-vuotiaat). Tämä pitää huomioida pyöräiltäessä Tampereen keskustassa.



SAA PYÖRÄILLÄ



ÄLÄ PYÖRÄILE TÄÄLLÄ

## Tampereen kaupunkipyörät

Tampereen kaupunkipyöräjärjestelmään kuuluu 700 kaupunkipyörää ja 110 kaupunkipyöräasemaa. Kaupunkipyöräasemia on laajalla alueella mm. keskustassa, Kalevassa, Hervannassa, Nekalassa, Koivistonkylässä, Kaukajärvellä ja Härmälässä. Kaupunkipyörätoimintakausi on 15.4.-31.10.

**Kaupunkipyöräjärjestelmässä on erilaisia lippuotteita:** käyttäjä voi hankkia itselleen päivä-, kuukausi- tai kausilipun. Päivälippu maksaa 5 euroa, kuukausilippu 10 euroa ja kausilippu 30 euroa.

**Kaupunkipyörätoimintakausi on erillisiä lippuotteita:** käyttäjä voi hankkia itselleen päivä-, kuukausi- tai kausilipun. Päivälippu maksaa 5 euroa, kuukausilippu 10 euroa ja kausilippu 30 euroa.

**Kaupunkipyörät on tarkoitettu** lyhyisiin, alle 60 minuutin matkoihin, joita sisältyy kaikkiin lippuotteisiin rajaton määrä. Pienestä lisämaksusta kaupunkipyörällä voi ajaa kerallaan pidempäänkin, mutta kuitenkin enintään 5 tuntia. Kaupunkipyörä otetaan käyttöön joltain kaupunkipyöräasemalta, ja ajon jälkeen sen voi palauttaa mille tahansa kaupunkipyöräasemalle.

Lue lisää osoitteesta [nysse.fi/kaupunkipyorat](https://nysse.fi/kaupunkipyorat)



kuva: Visit Tampere, Laura Vanzo

## Tampere - Pirkkala pyöräilykartta 2023

ISBN 978-952-371-061-0 (painettu)  
ISBN 978-952-371-062-7 (verkkojulkaisu)

Tampereen kaupunki,  
Kaupunkiympäristön palvelualue  
Julkaisuja 1/2023

ISSN 2489-3668 (painettu)  
ISSN 2489-7965 (verkkojulkaisu)

Kansikuva: Pollari Matti

**Palautetta kartoista:**  
Tampereen Palvelupiste  
Puh. 041 7308168  
[tampereenpalvelupiste@tampere.fi](mailto:tampereenpalvelupiste@tampere.fi)



Pyöräily ja jalankulkuasiat Tampereella:  
<https://www.tampere.fi/liikenne-kadut-ja-kunnossapito/pyoraily-ja-jalankulku>