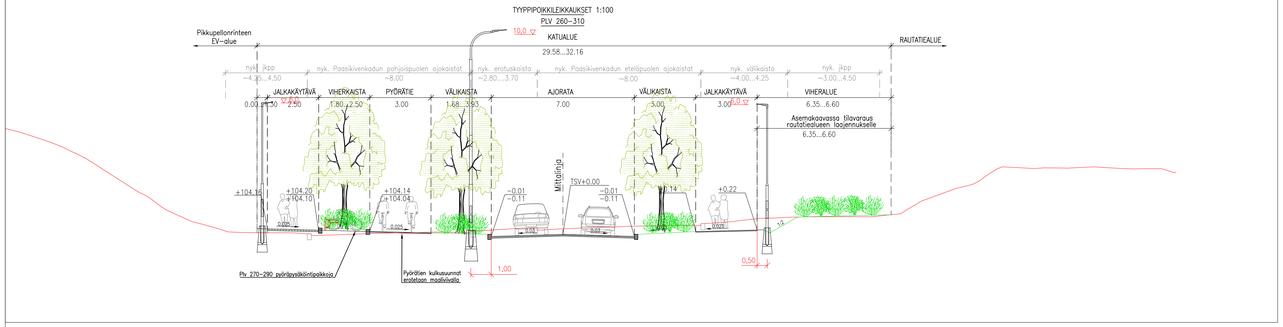


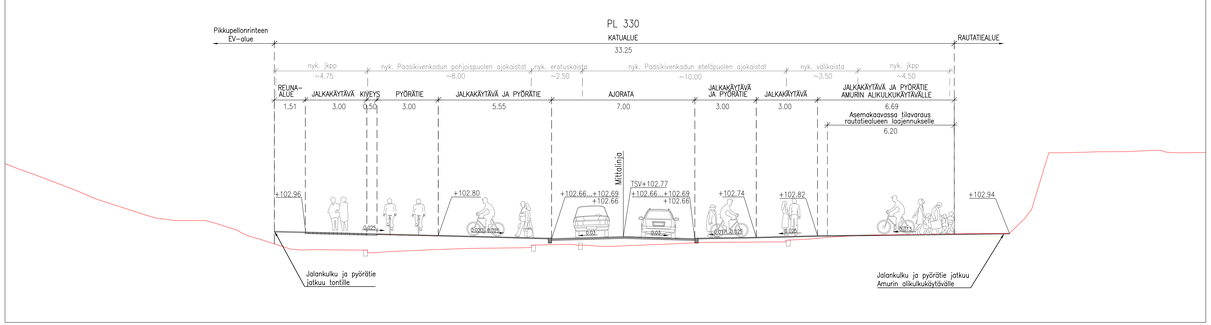


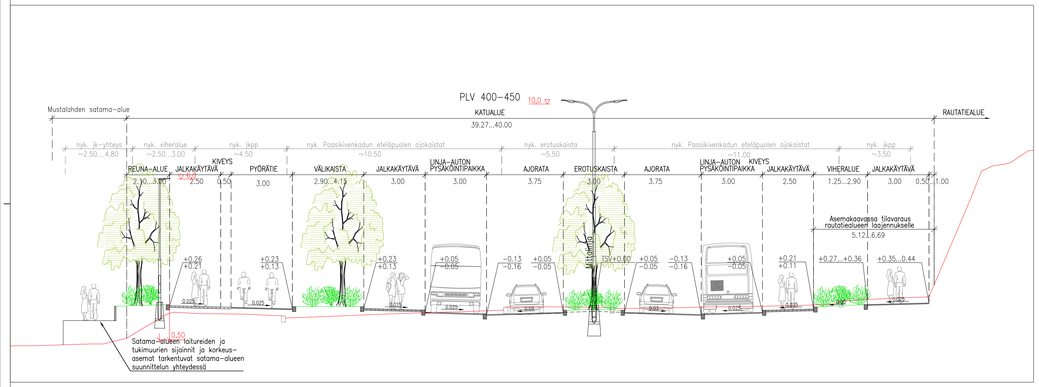


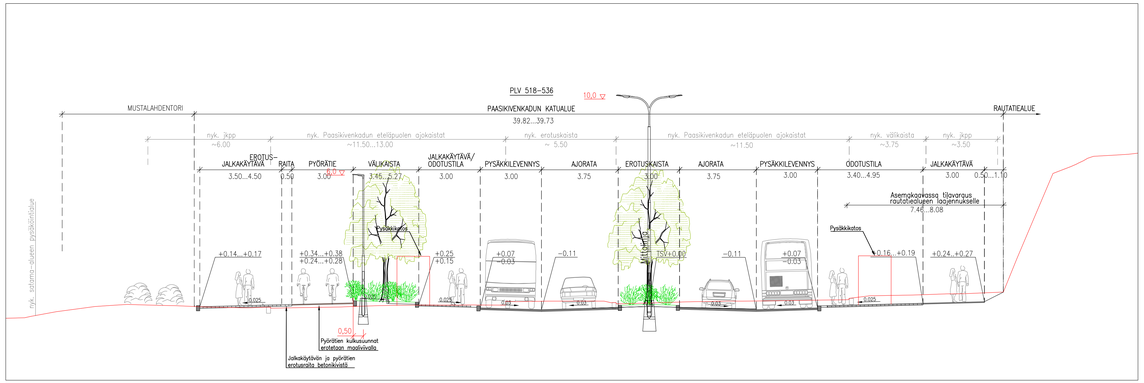


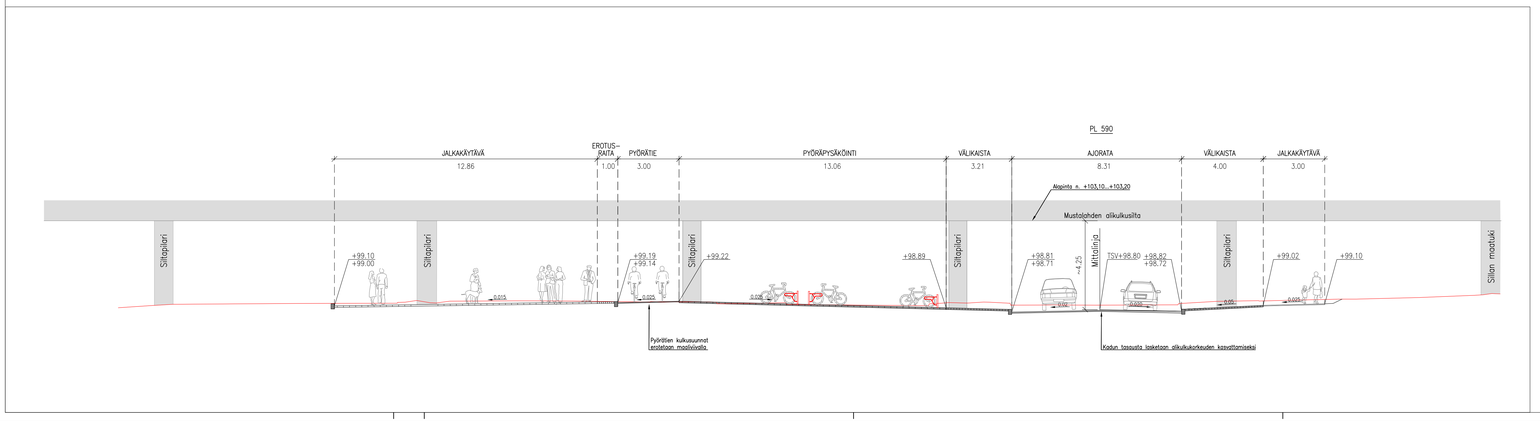


Tässä suunnitelmassa on käytetty ETRS–GK24/N2000 taso– ja korkeuskoordinaatistoa

**TAMPEREEN KAUPUNKI**
KAUPUNKIYMPÄRISTÖN PALVELUALUE

Kaupunkiympäristön rakennuttaminen ja ylläpito

# PAASIKIVENKATU

VÄLI: SEPÄNKATU–NÄSIJÄRVENKATU

VIII SÄRKÄNNIEMI

KATUSUUNNITELMA

TYYPPIPOIKKILEIKKAUKSET 1:100
PLV. 260–590

| | |
|---|---|
| Ylän päätös: | |
| Suunnittelupäällikön päätös: | / § |
| Muutos: | |
| Tark. | |
| Hyv. | |
| Pvm. | 16.2.2023 |
| Korvaa pir.n:o | |
| Ark.n:o | |
| Pir.n:o | 1/22147/5 |

Kuntatekniikan suunnittelu

| | |
|---|---|
| Piirt. | Anne Järvinen |
| Suunn. | Petri Rontonen |
| Tark. | Anne Rovaska |