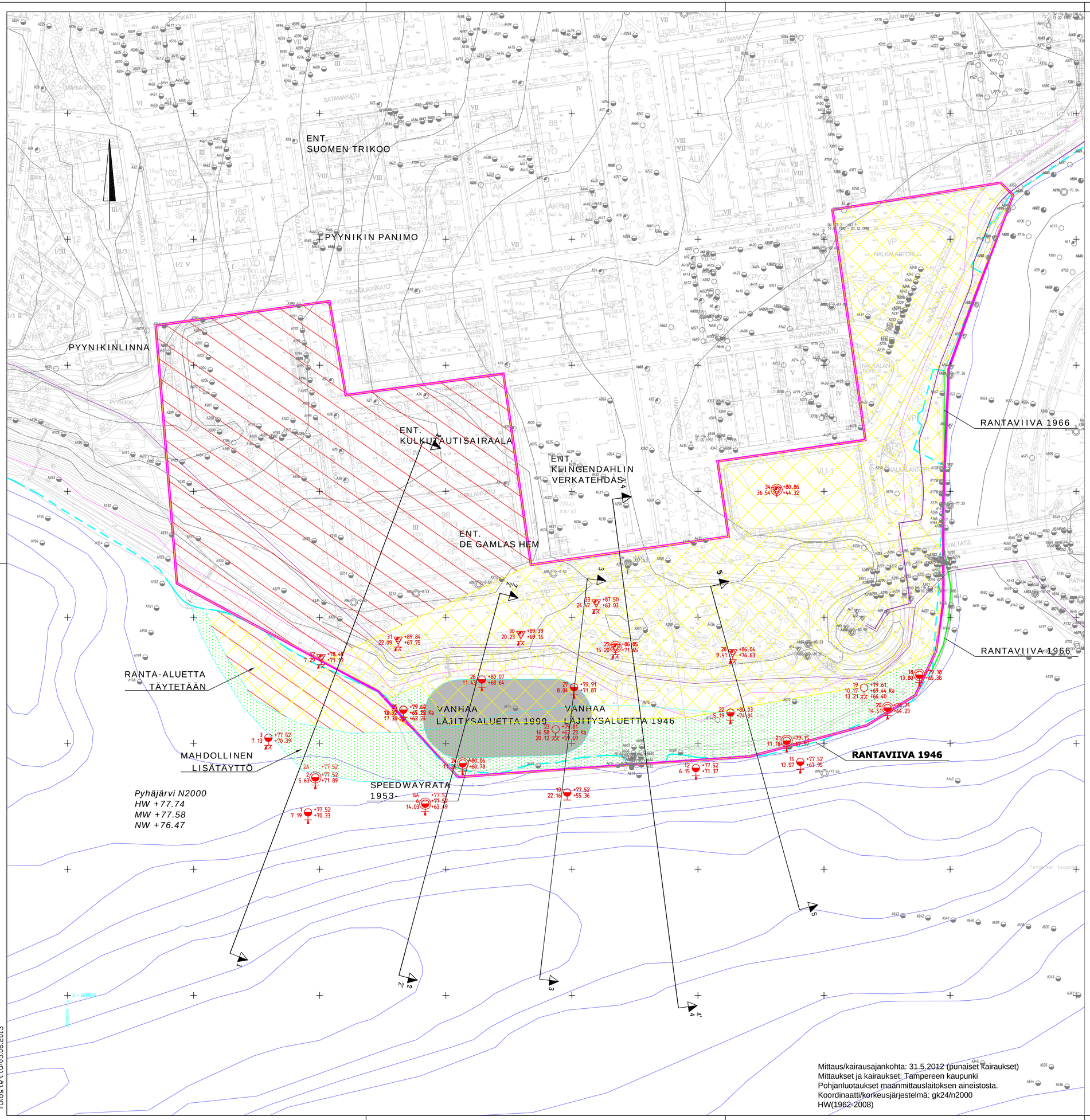

Perustaminen paaluilla

Ei sovellu nykytilanteessa rakentamiseen

Perustaminen maanvaraisesti

Mittaus/kairausajankohta: 31.5.2012 (punaiset kiraukset)
Mittaukset ja kiraukset: Tampereen kaupunki
Pohjanluotaukset maanmittauslaitoksen aineistosta.
Koordinaatti/korkeusjärjestelmä: gk24/n2000
HW(1962-2008)

k.osa/ kylä	korttelі/ tila	Tontti/ Rn:o	Viranomaisen merkintöjä
Rakennustoimenpide			Piirustuslaji
Rakennuskohteen nimi ja osoite: Etelä-Ranta, Tampere			Piirustuksen sisältö: Tutkimus- ja rakennettavuuskartta; Mittakaava: 1:1500
RAMBOLL — Ramboll, PL 718, Pakkahuoneenaukio 2, 33101 Tampere, puh. 020 755 6800, fax 020 755 6801, www.ramboll.fi			Suunn ala: GEO; Työnro: 82142414; Tiedosto
			Piirustusnro: 1; Muutos
Suunn.(nimi, tutkinto, allekir.): Juho Mansikkamäki	Piirt.: AKol	Hyv.: Hannu Kaleva	Pvm: 4.6.2013

T:\GEO2012\82142414_ETELA-RANTA_ALUSTAVA_RAKENNETTAVUUSSELVITYS\06_GEOSUUNNITTELU\TUTKIMUSKARTTA_LAAJENNUS.DWG
Tulostettu:05.06.2013

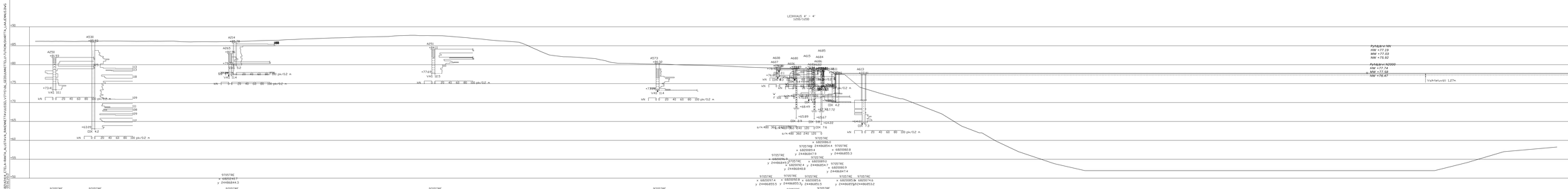

L-työ työ	Kohde No	Suun.No.n	Koordinaatiin vertaisuja
Rakennuspaikan nimi			Piirustuksen
Etelä-Ranta			Leikkaus 4' 4'
Tampere			Mittakaava 1:200/1:200
RAMBOLL	Laatinut Tampereen Vesihankintayksikkö / Ramboll Finland Oy Pohjoisranta 4 PL 625 FIN-33101 Tampere www.ramboll.fi		
		GEO 82142414	Tunnus
Suoritettu tilaajan ohjeen mukaan		8	Sarja
Suorittajan nimi ja asema	Pvm	Piirt.	
Juhi Mäntykämäki		Akut	Henriku Kalevo 4.6.2013

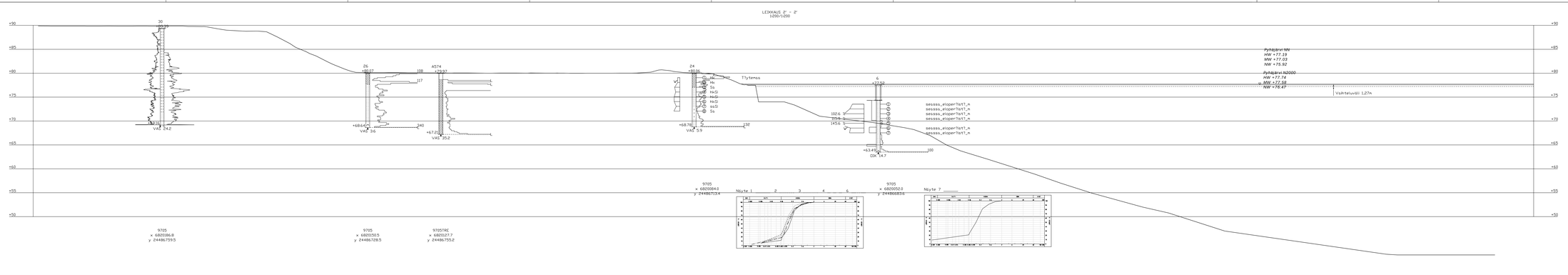

K-laji 526	Jyrkkä rip.	Työt. No x	Ympäristön riskiluokka	
Rakennuskohde			Piirustuksen	
Kohteen nimi/Osoite Etelä-Ranta			Piirustuksen sisältö Leikkaus 2'-2'	Mittakaava 1:200/1:200
Tampere				
RAMBOLL RAMBOLL Hiomotie 30 00380 HELSINKI Puh. 010 615 1800 Fax 010 615 1811			GEO 82142414	Tyyppi Tehtävä
			Suunnittelu 7	Revisio
Suunnittelun johtaja, allekirj. Juha Maisokkaniäki			Piir. AKui	Hyv. Hannu Kaleva A.6.2013

T:\GEOSYN\1-RAKENNEKOHDE\ETELA-RANTA_ALUESTAYVA_RAKENNETTAVUUDELVYTYSYSN_OEDDUUNNITTELU\TUTKIMUSKARTTA_LAA.DWG\EVG

T:\GE2012\82142414_ETELÄ-RANTA_ALUSTAVA_RAKENNETTAVUUSSELVITYS\06_GEOSUUNNITTELU\TUTKIMUSKARTTA_LAAJENNUS.DWG
Tulostettu:05.06.2013

LEIKKAUS 5 - 5
1:500/1:200

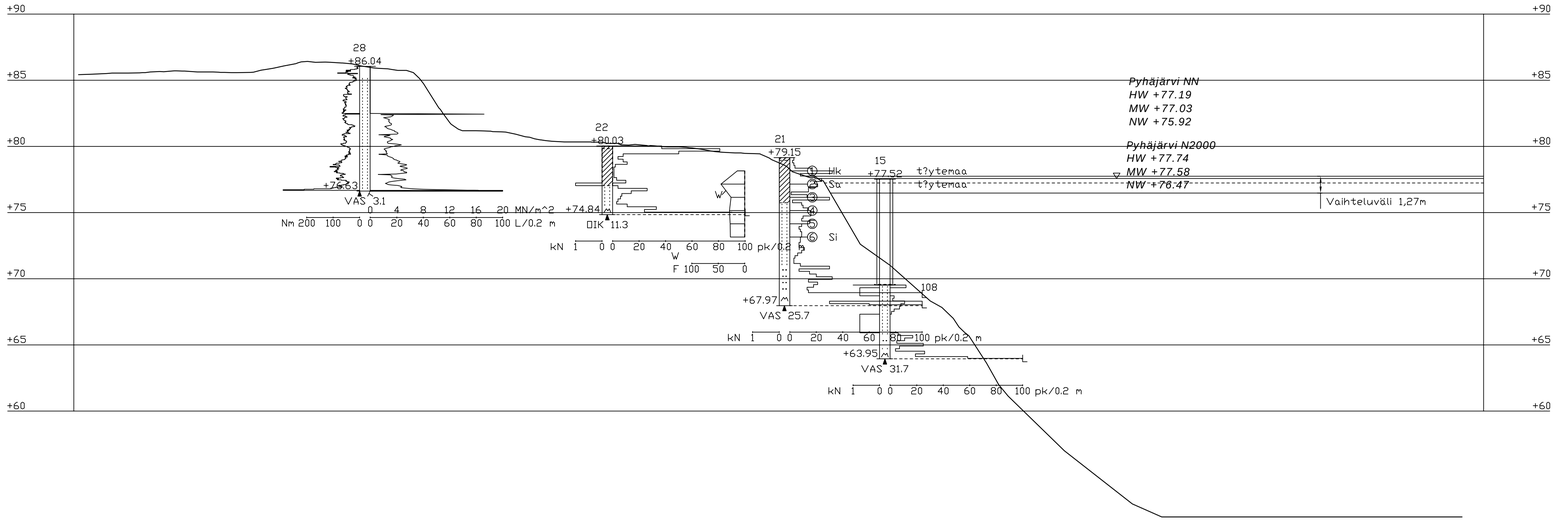

9705	9705	9705	9705
x 6820172.3	x 6820124.4	x 6820101.9	x 6820085.3
y 24486927.6	y 24486925.8	y 24486970.4	y 24486981.1

k.osa/ kylä	korttelI/ tila	Tontti/ Rn:o	Viranomaisen merkintöjä
Rakennustoimenpide			Piirustuslaji
Rakennuskohteen nimi ja osoite Etelä-Ranta Tampere		Piirustuksen sisältö Leikkaus 5-5	Mittakaava 1:500/1:200
RAMBOLL	Ramboll PL 718, Pakkahuoneenaukio 2 33101 Tampere puh. 020 755 6800 fax 020 755 6801 www.ramboll.fi	Suunn.ala GEO	Työnro 82142414	Tiedostö
		Piirustusnro 6	Muutos
Suunn.(nimi, tutkinto, allekirj.) Juho Mansikkamäki		Part. AKol	Hyv. Hannu Kaleva	Pvm 4.6.2013

LEIKKAUS 4 - 4
1:500/1:200

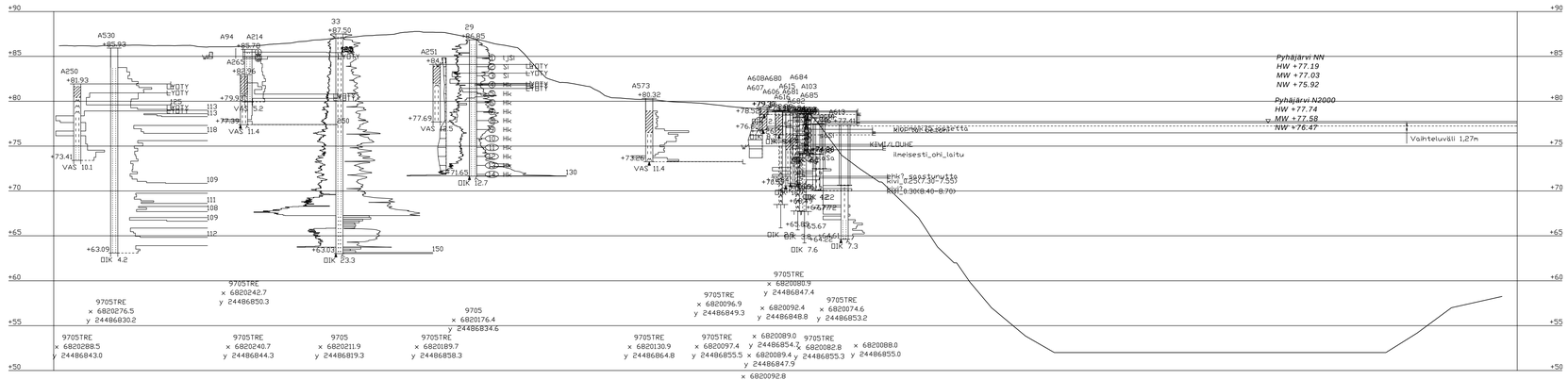

A94
Näyte 1 ____ 2 ..... 3 .....



A103
Näyte 1 ____ 2 ..... 3 ..... 4 _ _ _ 5 _ _ _ _



A103
Näyte 6 ____ 7 .....

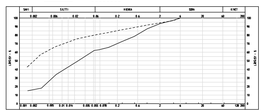

k.osa/ kylä	kartta/ tila	Tonttil /Ro.o	Vrtanomaisen merkintöjä
Rakennuspiirimerkintä			Piirustustaji
Rakennuspaikkaan voivi ja osoite Etelä-Ranta Tampere		Piirustuksen sisältö Leikkaus 4-4	Mittakaava 1:500/1:200
RAMBOLL	Ramboll PL 718, Pakkahuoneenaukio 2 33101 Tampere puh. 020 755 4800 fax 020 755 4801 www.ramboll.fi	Suunn.ala GEO	Työnro 82142414	Tiedosto
		Mittakaava 5	Muoto
Laatim.(nimi, tutkinto, aikaisj.) Juho Mansikkamäki	Pvm AKol	Hyv. Hannu Kaleva	Pvm 4.6.2013

T:\GEO\2012\82142414_ETELA-RANTA_ALUSTAVA_RAKENNETTAVUUSSELVITYS\06_GEOSUUNNITTELU\TUTKIMUSKARTTA_LAA-ENNUS.DWG
Luostetti,05.06.2013

LEIKKAUS 3 - 3
1:500/1:200

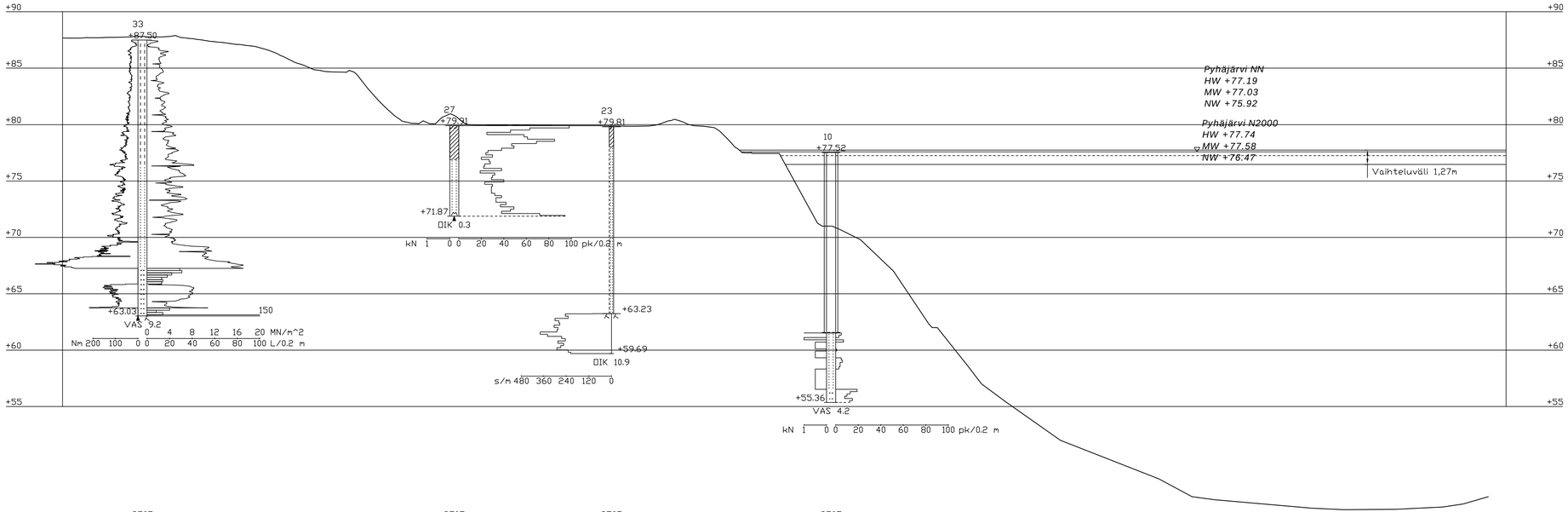

9705
x 6820211.9
y 24486819.3

9705
x 6820144.4
y 24486801.7

9705
x 6820111.1
y 24486787.1

9705
x 6820060.9
y 24486796.3

k.osa/ kylä	korttelI/ tila	Tontti/ Rn:o	Viranomaisen merkintöjä
Rakennustoimenpide			Piirustuslaji
Rakennuskohteen nimi ja osoite Etelä-Ranta Tampere		Piirustuksen sisältö Leikkaus 3-3	Mittakaava 1:500/1:200
RAMBOLL	Ramboll PL 718, Pakkahuoneenaukio 2 33101 Tampere puh. 020 755 6800 fax 020 755 6801 www.ramboll.fi	Suunn.ala GEO	Työnro 82142414	Tiedostö
		Piirustusnro 4	Muutos
Suunn.(nimi, tutkinto, allekirj.) Juho Mansikkamäki		Pirt. AKol	Hyv. Hannu Kaleva	Pvm 4.6.2013

T:\GE82012\82142414_ETELÄ-RANTA_ALUSTAVA_RAKENNETTAVUUSSELVITYS\06_GEOSUUNNITTELU\TUTKIMUSKARTTA_LAAJENNUS.DWG
Tulostettu:05.06.2013

LEIKKAUS 2 - 2
1:500/1:200

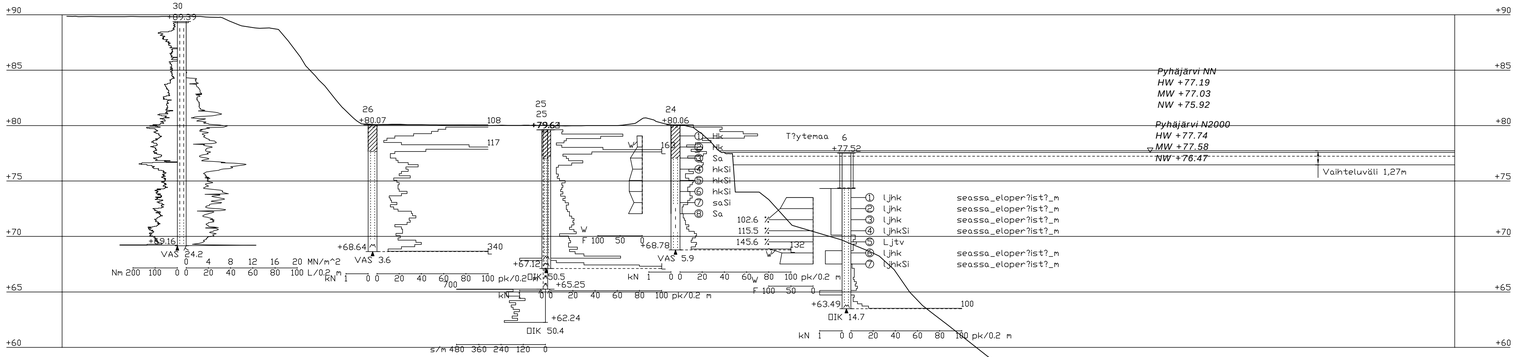

9705
x 6820186.8
y 24486759.5

9705
x 6820150.5
y 24486728.5

9705
x 6820126.5
y 24486666.3
9705
x 6820126.7
y 24486666.4

9705
x 6820084.0
y 24486713.4

9705
x 6820052.0
y 24486683.6

6
Näyte 1 _____ 2 _____ 3 _____ 4 _ _ _ 6 _ _ _

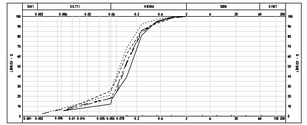

6
Näyte 7 _____

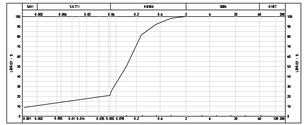

k.osa/ kylä	kortteli/ tila	Tontti/ Rn o	Viranomaisen merkintöjä
Rakennustoimenpide			Piirrätsisäj/
Rakennuskohteen nimi ja osoite Etelä-Ranta Tampere		Piirustuksen sisältö Leikkaus 2-2	Mittakaava 1:500/1:200
RAMBOLL Ramboll PL 718, Pakkahuoneenaukio 2 33101 Tampere puh. 020 755 6800 fax 020 755 6801 www.ramboll.fi		Suunn.ala GEO	Työnro 82142414
		Piirustusnro 3	Muutos
Suunn.(nimi, tutkinto, ammt.) Juho Mansikkamäki		Piir/ AKol	Hyv/ Hannu Kaleva
			Pvm 4.6.2013

T:\GEO\2012\82142414_ETELA-RANTA_ALUSTAVA_RAKENNETTAVUUSSELVITYS\06_GEOSUUNNITTELU\TUTKIMUSKARTTA_LAA_ENNUS.DWG
T:\GEO\2012\82142414_ETELA-RANTA_ALUSTAVA_RAKENNETTAVUUSSELVITYS\06_GEOSUUNNITTELU\TUTKIMUSKARTTA_LAA_ENNUS.DWG

LEIKKAUS 1 - 1
1:500/1:200

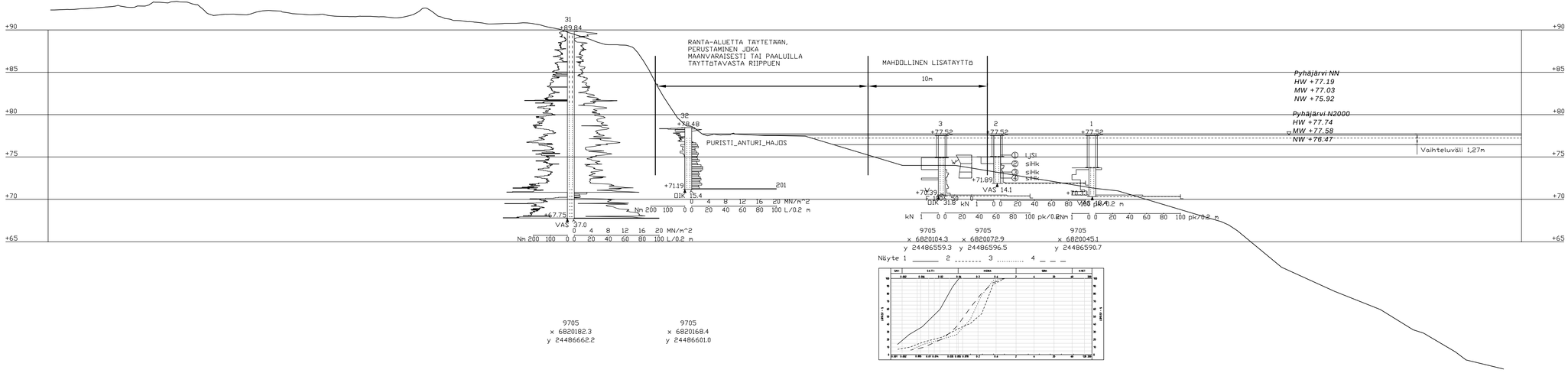

k.osat kylä	kortteli/ tila	Tontti/ Rn o	Viranomaisen merkintöjä
Rakennustoimenpide			Piirrätuotaja
Rakennuskohteen nimi ja osoite Etelä-Ranta Tampere			Piirustuksen sisältö Leikkaus 1-1
			Mittakaava 1:500/1:200
RAMBOLL Ramboll PL 718, Pakkahuoneenaukio 2 33101 Tampere puh. 020 755 6800 fax 020 755 6801 www.ramboll.fi			Suunn.ala GEO
			Työnro 82142414
			Tiedosto
			Piirustusnro 2
			Muutos
Suunn.(nimi, tutkinto, ahkeró.) Juho Mansikkamäki	Pvm AKol	Hyv. Hannu Kaleva	Pvm 4.6.2013

TJ:GEO2012\82142414_ETELA-RANTA_ALUSTAVA_RAKENNETTAVUUSSELVITYS\06_GEOSUUNNITTELU\TUTKIMUSKARTTA_LAA_ENNUS.DWG