VIHERPALVELUOHJELMA

Kenttä- ja ulkoliikuntaympäristöt 2015–2025

VIHERPALVELU OHJELMA

ISBN 978-951-609-829-9, Viherpalveluohjelma, Kenttä- ja ulkoliikuntaympäristöt 2015-2025 (nid.)
Julkaisija: Tampereen kaupunki, Kaupunkiympäristön kehittäminen

ISBN 978-951-609-830-5, Viherpalveluohjelma, Kenttä- ja ulkoliikuntaympäristöt 2015-2025 (PDF)
Julkaisija: Tampereen kaupunki, Kaupunkiympäristön kehittäminen

Kenttä- ja ulkoliikuntaympäristöt 2015–2025

Tampereen kaupunki / vastuuyksiköt:
Kaupunkiympäristön kehittäminen
Sivistyksen ja elämänlaadun edistäminen
Tilakeskus

SISÄLLYSLUETTELO

JOHDANTO **7**

1 KENTTÄ- JA ULKOLIIKUNTAYMPÄRISTÖJEN VIHERPALVELUOHJELMA **9**

1.1 Työn vaiheet ja tekijät **9**

1.2 Kenttä- ja ulkoliikuntaympäristöjen vastuutahot **11**

1.2.1 Tilaajayksiköt 11

1.2.2 Tuotantoyksiköt / yksityiset alueurakoitsijat 13

1.3 Viherpalveluohjelman seuranta ja päivittäminen **14**

1.4 Osallistaminen ja tiedottaminen **14**

1.4.1 Harava-kyselyn tulokset 14

1.5 Kenttäpalveluiden käyttö **17**

1.5.1 Seurayhteistyö 17

1.5.2 Kenttien varaaminen ja tiedotus 17

2 KENTTÄ- JA ULKOLIIKUNTAYMPÄRISTÖJEN OHJELMOINNIN LÄHTÖKOHDAT **19**

2.1 Kenttiä koskevat lait **19**

2.2 Kenttä- ja ulkoliikuntaympäristöjen merkitys käyttäjilleen **20**

2.3 Kenttien käyttömuotoja **21**

2.4 Tampereen kenttäluokitus **22**

2.4.1 Pelikenttä 22

2.4.2 Lajikenttä 24

2.4.3 Yleisurheilukenttä 25

3 KENTTÄ- JA ULKOLIIKUNTAYMPÄRISTÖJEN NYKYTILANNE **26**

3.1 Nykyinen määrä ja sijoittuminen **26**

4 KENTTÄ- JA ULKOLIIKUNTAYMPÄRISTÖJEN KEHITTÄMISEN LÄHTÖKOHDAT **27**

4.1 Maankäytön muutokset Tampereella **27**

4.2 Palveluverkoston kehittämisen periaatteita **29**

4.2.1 Esteettömyyteen liittyvät tavoitteet kenttäpalveluiden osalta 31

4.3 Kenttien yleisilmeen kehittäminen **32**

4.4 Kohteiden kunnostaminen sekä ylläpito ja puhtaanapito **33**

4.4.1 Käytössä olevat omavalvontajärjestelmät 37

4.4.2 Puistokenttien ja ulkokuntoilupaikkojen tarkastus maastossa 38

5 KENTTÄ- JA ULKOLIIKUNTAYMPÄRISTÖJEN TAVOITETILANNE 2025 **41**

5.1 Palveluverkkoon esitetyt toimenpiteet **41**

5.1.1 Tavoitetilanne vuonna 2025 41

5.1.2 Säilytettävät kentät (159 kpl) 42

5.1.3 Kunnostettavat kentät (108 kpl) 43

5.1.4 Pelikenttäkäytöstä poistettavat kentät (46 kpl) 44

5.1.5 Rakennettavat kentät (9 kpl) 45

5.2 Lajikohtainen nykytila ja kehittäminen **46**

6 YHTEENVETO **48**

7 LÄHTEET **49**

Kenttien inventointitaulukot **50**

8 LIITTEET **59**

LIITE 1 Viheralueiden hoitoluokitus 61

LIITE 2 Tampereen viheraluejärjestelmä 65

LIITE 3 Pelikenttäkäytöstä poistettavat kentät, kohdekortit 67

LIITE 4 Palveluverkkokartat 115

LIITE 5 Ohjelmointiluonnoksesta saadut palautteet 117

JOHDANTO

Kenttien ja ulkoliikuntaympäristöjen kehittämisehdotus on osa Tampereen kaupungin viherpalveluohjelmaa vuosille 2015–2025. Viherpalveluohjelma on pitkän aikavälin toimintasuunnitelma viherpalveluiden sekä ulkoliikuntaympäristöjen suunnittelulle, rakentamiselle, hoidolle ja ylläpidolle.

Tampereella näiden palveluiden suunnittelu- ja hallintovastuu jakaantuu Kaupunkiympäristön kehittäminen -yksikön, Sivistyksen ja elämänlaadun -yksikön sekä Tilakeskuksen kesken. Tässä työssä on laadittu kokonaissuunnitelma näiden hallintokuntien yhteisistä palveluista kenttien ja ulkoliikuntaympäristöjen osalta. Uusien kohteiden rakentaminen, olemassa olevien kohteiden kehittäminen ja poistettaviksi valikoituneiden kohteiden poisto on esitetty vuosille 2015–2025. Kenttien ja ulkoliikuntaympäristöjen lisäksi vastaavia viherpalveluohjelmia on tehty mm. leikkipaikoista, koirapalveluista ja avoimina maisematiloina hoidettavista viheralueista.

Tähän selvitykseen sisältyvät kaupungin tarjoamat urheiluun, pelaamiseen ja pelailuun tarkoitetut kenttä- ja ulkoliikuntaympäristöt. Ulkoilureitit eivät ole mukana tässä ohjelmassa. BMX- ja skeittikohteista laaditaan oma ohjelma. Palveluiden järjestämisen yleisenä tavoitteena on parantaa asukkaiden virkistys- ja liikuntamahdollisuuksia sekä lisätä ympäristön viihtyisyyttä. Ohjelmoinnin tavoitteena on palveluiden tasapuolisuuden turvaaminen sekä palveluiden yleisestä laatutasosta huolehtiminen siten, että hallintokuntarajat eivät vaikuta käyttökokemuksiin.

Kaupungilla on käytössään rajalliset resurssit sekä rakentamiseen että alueiden ylläpitoon. Jotta resurssit voidaan kohdentaa tehokkaasti, tulee kenttien ja ulkoliikuntaympäristöjen sisältö, laajuus ja laatutavoitteet asettaa harkitusti. Esimerkiksi uusien kohteiden sijoittamisessa ja olemassa olevien kohteiden kunnostamisessa on otettu huomioon kaupunkirakenteen laajentuminen ja täydentyminen, palveluiden riittävän tasapuolinen tarjonta sekä nykyisten kenttien paikalliset olosuhteet ja niiden käyttö. Suunnitelmallisella toiminnalla varmistetaan oikea-aikainen investointi- ja ylläpitorahoitus toteutettaville kohteille.

Kenttien ja ulkoliikuntaympäristöjen viherpalveluohjelmasta on laadittu tämä raportti. Se sisältää arvion kenttien nykytilanteesta, palvelujen kehittämisperiaatteet ja esitetyt toimenpiteet sekä toimenpiteiden alustavan aikataulun. Nykytilanne ja tavoitetilanne esitetään karttamuotoisena kesä- ja talvikäytön osalta.

Tämän selvityksen tuloksena pelikenttäkäytöstä poistettaviksi osoitetuista kohteista on laadittu erilliset kohdekortit, joissa käydään läpi kentän nykytilannetta ja poistamisen syitä. Lisäksi selvitysaineistoon kuuluvat yksityiskohtaisemmat taulukot kohteiden kunnosta, niissä olevista toiminnoista sekä esitettyjen toimenpiteiden aikatauluttamisesta.

1 KENTTÄ- JA ULKOLIIKUNTAYMPÄRISTÖJEN VIHERPALVELUOHJELMA

1.1 Työn vaiheet ja tekijät

Viherpalveluohjelman laatiminen on käynnistetty Kaupunkiympäristön kehittäminen -tilaajayksikön, Sivistyksen ja elämänlaadun edistäminen -tilaajayksikön sekä Tilakeskuksen yhteisenä projektina. Työ aloitettiin näiden hallintokuntien kaikkien ulkokenttien inventoinnilla vuonna 2011. Tehdyissä inventoinnissa selvitettiin kenttien käyttöä, niiden kuntoa sekä ympäristöä. Samalla kohteet valokuvattiin.

Varsinainen kenttäpalveluiden ohjelmointi käynnistyi vuoden 2013 lopussa. Hanketta ovat ohjanneet eri vastuutahojen tilaaja-, suunnittelu ja kunnossapitoyksiköiden edustajat. Ohjaus- ja työryhmäkokoontumisten lisäksi on pidetty kaksi molempien ryhmien yhteistä työpajaa.

Hankkeen ohjausryhmään ovat kuuluneet:

- Timo Koski, kaupunginpuutarhuri, pj, Kaupunkiympäristön kehittäminen
- Teemu Kylmäkoski, rakennuttajahortonomi, Kaupunkiympäristön kehittäminen
- Ranja Hautamäki, johtava erikoissuunnittelija, Infra, Suunnittelupalvelut
- Lauri Savisaari, tilaajapäällikkö, Sivistyksen ja elämänlaadun edistäminen
- Pertti Koivisto, kiinteistönpitopäällikkö, Tilakeskus
- Pentti Katajisto, työpäällikkö, Infra, Kunnossapitopalvelut
- Pekka P. Paavola, liikuntajohtaja, Liikuntapalvelut
- Pirjo Pöntinen, ympäristöinsinööri, Ympäristöterveyspalvelut
- Hanna Montonen, yhdyskuntasuunnittelupäällikkö, Maankäytön suunnittelu
- Hannu Eerikäinen, kaavoitusarkkitehti, Maankäytön suunnittelu
- Milja Nuuttila, erikoissuunnittelija, siht. (projektipäällikkö), Infra, Suunnittelupalvelut

Viereinen sivu: Virelän kenttä Myllypuronpuistossa

Hanketta laadittiin työryhmässä, johon ovat kuuluneet:

- Petri Kujala, rakennuttajahortonomi, pj, Kaupunkiympäristön kehittäminen
- Lasse Viheriäranta, liikunnan suunnittelija, Liikuntapalvelut
- Jorma Tammisto, työmaapäällikkö, Infra, Kunnossapitopalvelut
- Timo Hetekivi, työnjohtaja, Infra, Kunnossapitopalvelut
- Petri Reunanen, huoltomestari, Tilakeskus
- Milja Nuuttila, siht. (projektipäällikkö)
- Markku Kataja, Isännöitsijä, Tilakeskus (varajäsen)
- Riitta Koskinen, Isännöitsijä, Tilakeskus (varajäsen)
- Vesa Kanerva, Työnjohtaja, Liikuntapalvelut (varajäsen)

Työryhmän asiantuntijajäseniä ovat olleet:

- Kaarina Kyllönen, Suunnittelija, Infra, Suunnittelupalvelut
- Jukka Kaukola, Vammais- ja esteettömyysasiamies, Terveyden ja toimintakyvyn edistäminen -tilaajayksikkö
- Jarkko Bamberg, Tutkimusosuuskunta Tapaus
- Jere Nieminen, Tutkimusosuuskunta Tapaus

Viimeistelyvaiheen konsulttina on toiminut WSP Finland Oy, jonka työryhmään ovat kuuluneet maisema-arkkitehti Arto Kaituri (projektipäällikkö), miljöösuunnittelija Joni Hyvönen ja miljöösuunnittelija Juuso Haapamäki. Raportin taiton ja ulkoasun on laatinut graafinen suunnittelija Jenni Hyttinen.

1.2 Kenttä- ja ulkoliikuntaympäristöjen vastuutahot

1.2.1 Tilaajayksiköt

Kaupungin kenttä- ja ulkoliikuntaympäristöpalveluiden suunnittelua, rakentamista ja kunnossapitoa ohjelmoidaan tilaajayksiköissä. Tuotantoyksiköt suunnittelevat, rakentavat ja pitävät kunnossa kenttiä ja ulkoliikuntaympäristöjä tilaajayksiköiden kanssa tehtävien sopimusten mukaisesti.

Kaupunkiympäristön kehittäminen

Kaupunkiympäristön kehittäminen -tilaajayksikkö suunnitteluttaa, rakennuttaa sekä ylläpitää viheralueita ja niissä olevia toiminta-alueita sekä -paikkoja. Näitä ovat esimerkiksi peli- ja lähikentät, leikkipaikat, puistokäytävät ja ulkoilureitit. Viherpalveluja ovat myös skeittipaikat, koirapuistot, matonpesu- ja soutuvenepaikat ym. toimintaa ja harrastuksia palvelevat alueet ja rakenteet. Viherpalveluja ovat myös erilaisten viheralueiden verkostot, rakennetut puistot, maisemapellot ja -niityt sekä metsät ja suojelualueet.

Kaupunkiympäristön kehittäminen -tilaajayksikön laatimilla viheralueohjelmilla (VAO) ohjataan kaupungin omistamien viheralueiden ylläpitoa ja viherpalvelujen tuottamista pitkällä tähtäimellä. Ohjelma määrittelee viheralueita ja viherverkostoa koskevat yleiset kehittämistavoitteet ja -toimenpiteet sekä näiden toteuttamisjärjestyksen. Toimenpiteistä päätetään vuosittain osana taloussuunnitteluprosessia.

Viheralueisiin liittyvät tärkeimmät yleiset kehittämistavoitteet ovat viihtyisyys ja turvallisuus. Viihtyisyyden osalta tärkeitä periaatteita ovat alueiden hyvä kunnossapito, puhtaanapidon tehostaminen sekä jätehuollon kehittäminen. Turvallisuuden parantamisessa tärkeä tekijä on valaistuksen riittävyys ja myös hiekoituksen merkitys turvallisuuteen kannattaa huomioida.

Sivistyksen ja elämänlaadun edistäminen

Sivistyksen ja elämänlaadun edistäminen -tilaajayksikön vastuulla on tarjota kaupunkilaisille laadukkaita kulttuuri- ja vapaa-aikapalveluja. Tilaajayksikön toimijoiden tehtäviin kuuluvat kulttuuri- ja vapaa-aikapalvelujen tarpeiden selvittäminen, palvelujen hankinnan suunnittelu, palvelujen tilaaminen, laadun arviointi, palvelujen kehittäminen sekä kulttuuri- ja liikuntapalvelujen toiminta-avustukset. Lisäksi tilaajayksikkö osallistuu kaupungin edustajana Tampereella järjestettävien kulttuurin ja liikunnan suurtapahtumien koordinointiin. Sivistys- ja elämänlaatupalvelujen suunnittelua ohjaa tällä hetkellä lautakunnan palvelustrategia. Liikunta- ja kulttuuriohjelma asettaa sivistys- ja elämänlaatupalveluille pidemmän tähtäimen tavoitteet.

Tilakeskus

Tampereen Tilakeskus Liikelaitos on kaupungin ja kuntalaisten toimintaa tukeva palveluorganisaatio, jonka tila- ja kiinteistöpalveluilla luodaan edellytykset hyville kunnallisille palveluille. Tilakeskuksen toiminnan lähtökohtana on kestävän kehityksen periaatteiden mukainen ja elinkaareltaan tarkoituksenmukainen rakentaminen ja kiinteistönpito.

Tilakeskus huolehtii tilojen ja rakennuskannan monikäyttöisyydestä, tarkoituksenmukaisesta käytöstä ja arvon säilymisestä ennakoivalla ja kestävällä tavalla. Tilakeskuksen hallinnassa on noin 800 kaupungin omistamaa rakennusta. Kiinteistönpitoyksikkö huolehtii kiinteistökannan arvon säilymisestä ja kiinteistöjen tehokkaasta hyödyntämisestä tarjoamalla toimialoille heidän toimintaansa hyvin soveltuvat ja taloudellisesti toimivat tilat.

Tilakeskuksen hallinnoimien kiinteistöjen pihoilla on urheilukenttiä, leikkipaikkoja leikkivälineineen ja liikuntaympäristöjä liikuntavälineineen. Tilakeskuksen kohteiden kenttä- ja liikuntaympäristöt sijaitsevat pääsääntöisesti perusopetuksen oppilaitosten pihoissa. Pihoja käytetään päivisin oppilaitosten liikunnan opetukseen sekä välituntialueena. Iltaisin pihat ovat pääsääntöisesti asukkaiden vapaassa käytössä. Koulujen pihojen liikuntaympäristöt suunnitellaan yhteistyössä oppilaitoksen kanssa ja suunnittelussa on hyvä ottaa huomioon myös turvallisten kulkureittien sekä pyöräpysäköintipaikkojen suunnittelu.

1.2.2 Tuotantoyksiköt / yksityiset alueurakoitsijat

Liikuntapalvelut

Liikuntapalvelut on osa kulttuuri- ja vapaa-aikapalvelujen tuotantoaluetta yhdessä kirjastopalvelujen, museopalvelujen, kulttuuripalvelujen, nuorisopalvelujen, kaupunginorkesterin sekä Tampereen työväenopiston kanssa. Liikuntapalvelut vastaa liikuntalaitosten ja -paikkojen sekä ulkoilu- ja leirintäalueiden käytöstä sekä huolehtii niiden kunnossapidosta ja kehittämisestä. Liikuntapalvelut toimii tiiviissä yhteistyössä Sivistys- ja elämänlaatupalvelujen tilaajaryhmän kanssa.

Tampereen Infran kunnossapitopalvelut

Kunnossapitopalvelut vastaa mm. katu- ja viheralueiden, metsien ja liikuntapaikkojen kunnossapidosta omilla vastuualueillaan. Töihin kuuluvat myös leikkipaikkojen, uimarantojen ja monien erilaisten liikunta-alueiden kunnossapito. Kunnossapitopalvelut toimii tiiviissä yhteistyössä Tilakeskuksen, Kaupunkiympäristön kehittämisen ja Sivistys- ja elämänlaatupalvelujen tilaajaryhmien kanssa.

Yksityiset alueurakoitsijat

Tampereen Infran lisäksi puistokenttien ylläpidosta vastaa Peltolammin urakka-alueella Pihahuolto Haapaniemi sekä Tasanteen ja Kalkun urakka-alueella Destia Oy (tilanne 2015).

1.3 Viherpalveluohjelman seuranta ja päivittäminen

Viherpalveluohjelmien toteutumista on tarkoitus seurata säännöllisesti sekä itse ohjelmaa päivittää riittävän usein, esimerkiksi noin viiden vuoden välein. Seuraava ohjelmapäivitys esitetään laadittavaksi vuonna 2020. Kaupunkiympäristön kehittäminen -tilaajayksikkö esittää päivitystyön toteutustavan ja vastuujaon työn tullessa ajankohtaiseksi. Päivityksessä käydään läpi kohteiden nykytilanne sekä esitettyjen toimenpiteiden oikea-aikaisuus ja riittävyys.

1.4 Osallistaminen ja tiedottaminen

Viherpalveluohjelman käynnistymisestä ja sisällöstä tiedotettiin keväällä 2014 Kaupunkiympäristön kehittämisen johtoryhmää, Lasten ja nuorten palvelujen lautakuntaa, Sivistys- ja elämänlaatupalvelujen lautakuntaa, Tilakeskuksen johtoryhmää ja Yhdyskuntalautakuntaa.

Viherpalveluohjelman vuorovaikutusta palvelemaan toteutettiin internet-pohjainen Harava-karttakysely 5.5.–1.6.2014. Siitä tiedotettiin *www.tampere.fi*-sivustolla ja lehdistötiedotteella sekä sähköpostijakelulla kouluille ja urheiluseuroille.

Ohjelman luonnos oli nähtävillä 15.2.–14.3.2016. Ennen nähtäville laittoa viherpalveluohjelmaluonnos annettiin tiedoksi ja esiteltiin Sivistys- ja elämänlaatupalvelujen lautakunnalle 21.1.2016, Lasten ja nuorten palvelujen lautakunnalle 21.1.2016, Yhdyskuntalautakunnalle 9.2.2016 sekä Tilakeskuksen johtoryhmälle 2.2.2016 ja johtokunnalle 25.2.2016. Palautteita tuli nähtävillä olleesta luonnoksesta yhteensä 98 kpl. Suurin osa palautteista kohdistui Rantaperkiön kenttään, Hatanpään koulun pihaan ja Atalaan Risson alueelle. Palautteista laadittu yhteenveto ja niiden käsittely on esitetty liitteessä 5 (sivu 117). Palautteiden mukaan korjattu raportti vietiin tiedoksi Lasten ja nuorten palvelujen lautakunnalle 12.5.2016, Sivistys- ja elämänlaatupalvelujen lautakunnalle 26.5., Tilakeskuksen johtokunnalle 26.5. ja Yhdyskuntalautakunnalle 31.5.2016.

Viherpalveluohjelmassa ohjelmoidaan kohteiden kunnostustarpeet ja esitetään alustava tavoitteellinen kunnostuksen aikataulutus ohjelmakauden 2015–2025 alku- tai loppukaudelle. Ohjelmassa esitetyt kohteiden kunnostamistarpeet ja poistamiset sekä tarkempi aikataulutus hyväksytään erikseen eri hallintokuntien vuosisuunnitelmien yhteydessä.

Kolmen eri hallintokunnan valmistelema hanke hyväksyttiin kaupunginhallituksessa 13.6.2016.

Ohjelma hyväksyttiin ohjeellisena toimintasuunnitelmana vuosiksi 2015–2025, jota kenttä- ja ulkoliikuntaympäristöistä vastaavat toimialat ja yksiköt toteuttavat omissa vuosisuunnitelmissaan.

Kaupunginhallituksen toiveesta selvitetään liikuntapalveluissa yhteisöllisiä toimintamalleja, joiden avulla lisätään yhteistyötä seurojen, asukasyhdistysten ja muiden mahdollisten toimijoiden kanssa. Selvityksen perusteella päätetään mahdollisista lisätoimenpiteistä kaupunginhallituksessa.

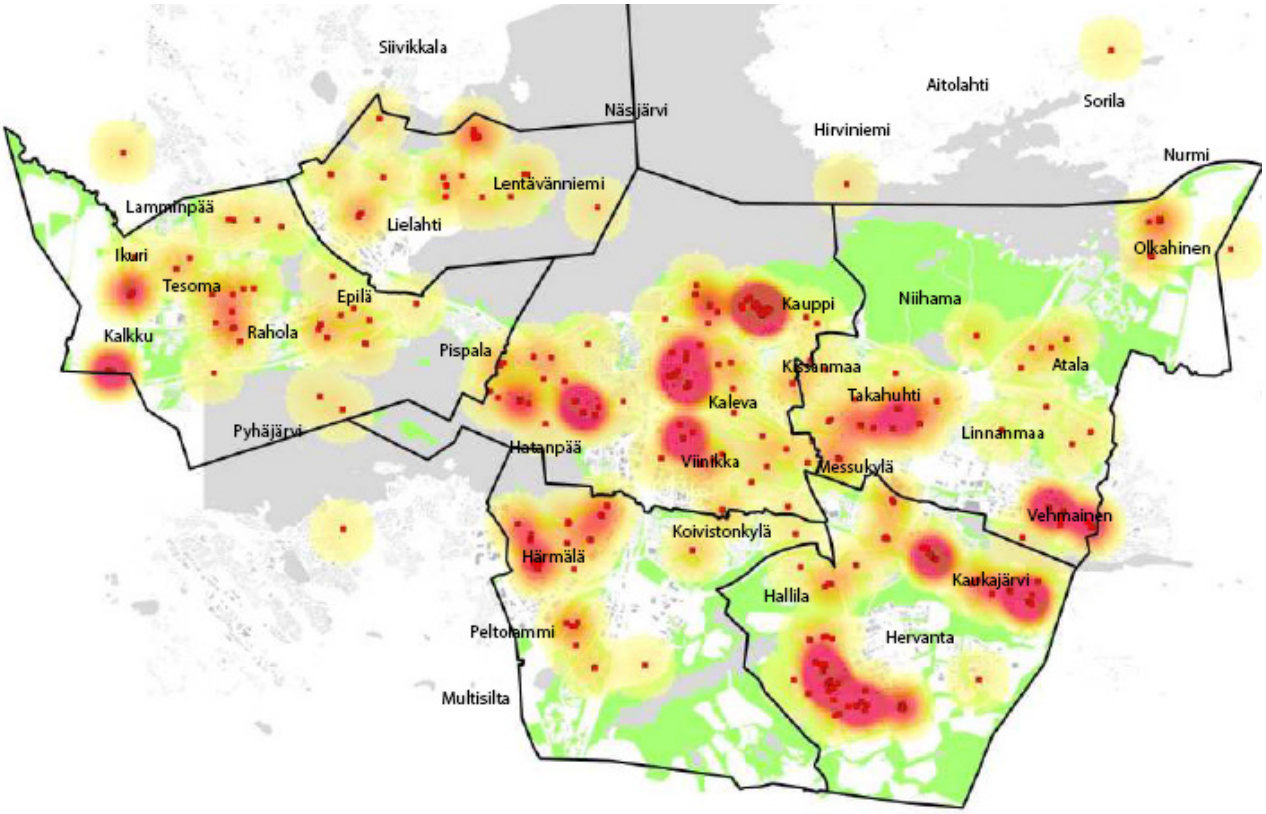

Kartta 1. Harava-kyselyn vastausten keskittyminen kantakaupungin alueella. Kartta kuvastaa alueita, jotka kiinnostivat eniten kyselyn vastaajia.

1.4.1 Harava-kyselyn tulokset

Urheilu- ja ulkoliikuntakenttien käyttöä koskeva Harava-kysely toteutettiin keväällä 2014. Vastausten määrä oli kohtuullinen (622 kpl). Saatu aineisto on suuntaa-antavaa, vaikka vähäisestä aineistosta johtopäätösten tekeminen on haastavaa. Päätöksenteon näkökulmasta vähäinenkin saatavilla oleva aineisto on kuitenkin tarpeellista ottaa huomioon.

Kyselyssä oli mahdollista laittaa kolmenlaisia karttamerkintöjä urheilu- ja ulkoliikuntakenttiä koskien: 1) kenttien nykyistä käyttöä, 2) kehittämisehdotuksia ja 3) poistettavia kenttiä. Vastaajat saivat valita laittamiinsa karttamerkintöihin tarkentavia vastausvaihtoehtoja kuvaamaan, millaista käyttöä kentillä nykyisin on, miten kenttiä voisi kehittää tai miksi joku kenttä tulisi poistaa. Valmiiden vastausvaihtoehtojen lisäksi käyttäjät pystyivät halutessaan kirjoittamaan avoimen kommentin karttamerkintöjen yhteyteen. Vastausten epävarmuutta lisää hieman se, että vastaajat olivat usein jättäneet valitsematta tarkentavia vastausvaihtoehtoja, ja avoimia vastauksia saatiin kerättyä vain vähän.

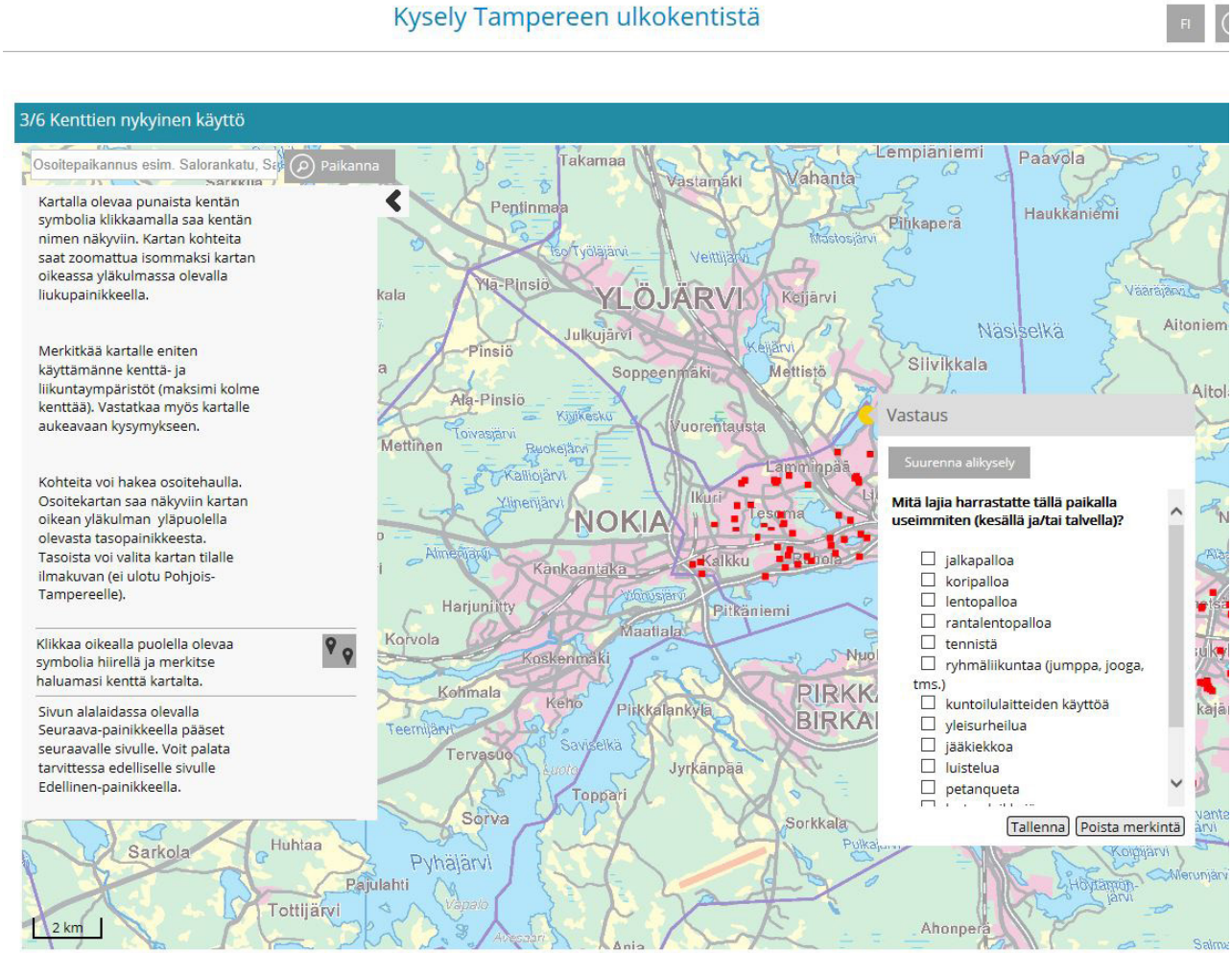

Kartta 2. Ote Harava-kyselyn kenttien nykyiseen käyttöön liittyvästä karttapohjaisesta kysymyksestä.

Harava-aineiston tulkitsemisessa yhdistettiin laadullisen ja määrällisen aineiston tulokset. Yhdistelmän avulla pystyttiin analysoimaan aineistoa. Päätelmät ilmentävät niitä kohteita, joihin toimenpiteet kannattaa kohdentaa. Harava-kysely on uusi menetelmä, jonka käyttökelpoisuutta kokeiltiin tässä kyselyssä. Vastaajilta kysyttiin myös kyselyn toimivuutta, ja saatujen palautteiden avulla sitä pitää kehittää toimivammaksi.

1.5 Kenttäpalveluiden käyttö

1.5.1 Seurayhteistyö

Tampereen kaupungin liikuntapalvelujen päätehtävä on kunnossapitää ja huolehtia kunnallisista liikunnan olosuhteista, joissa erilaiset liikuntajärjestöt ym. toimijat järjestävät varsinaisen liikuntatoiminnan. Liikuntapalvelut hoitaa pääosin kenttä- ja ulkoliikuntaan liittyviä vuorojakoja ja mahdollisesti myös perii käyttömaksuja kaupungin linjausten mukaisesti. Liikuntapalvelut pyrkii konsultoimaan ja kuuntelemaan pääkäyttäjäryhmiä olosuhteiden kehittämisessä ja varsinkin silloin, kun rakennetaan uusia liikuntapaikkoja. Myös vuorojaossa kuunnellaan eri järjestöjä ja niiden tarpeita.

Yhteistyössä eri lajiryhmien ja kunnossapitäjän kanssa käydään vuoropuhelua kenttä- ja ulkoliikuntaympäristöistä säännöllisin väliajoin muutamia kertoja vuodessa. Myös vuonna 2015 aloitettu Tampereen seuraparlamentti ottaa kantaa liikuntaan liittyviin kenttä- ja ulkoliikuntaympäristöihin sekä niiden kehittämiseen. Seuraparlamentti koostuu eri liikuntaseurojen edustuksesta, joka valitaan vuosittain.

Tampereen kaupungissa on lukuisa määrä pääasiassa seurojen harjoitus- ja kilpailukäytössä olevia kenttiä. Esimerkiksi Kaupin urheilupuistossa on jalkapalloilijoiden käytössä neljä nurmikenttää ja kolme tekonurmikenttää. Alueella on myös kaksi pesäpallokenttää ja läheisyydessä kolmas pesäpallokenttä, Veteraanipuiston ns. Vesitornin kenttä. Pelivuoroja on myös muillakin kuin liikuntapalveluiden hoidossa olevilla kentillä. Näitä on mm. erityislajien kentillä, kuten baseball, rugby ja kriketti.

1.5.2 Kenttien varaaminen ja tiedotus

Liikuntapalvelut hallinnoi kenttiensä peli- ja harjoitusvuoroja yhdessä Suomen palloliiton Tampereen piirin kanssa. Palloliitto jakaa suurimman osan jalkapallovuoroista, jonka jälkeen Liikuntapalvelut jakaa jäljelle jääneet vuorot. Pelikenttiä, joihin vuoroja jaetaan (nappula-, teko- ja luonnonnurmikentät), on noin 60.

Palloliitolta ylijääneitä vuoroja tai muiden lajien osalta vakiokäyttöön tarkoitettuja käyttövuoroja haetaan kirjallisesti käyttövuorohakemuksella. Lyhyitä, kertaluonteisia harjoitusvuoroja voi hakea myös sähköisesti Timmi-tilanvarausjärjestelmästä. Järjestelmästä voi myös tarkastella kaikkien tilojen ajantasaista käyttövuorotilannetta. Kentistä ja ulkoliikuntaympäristöistä on netissä paikkatietoa useammassa eri järjestelmässä.

Lipas (*www.liikuntapaikat.fi/lipas*) on valtakunnallinen ja julkinen liikunnan paikkatietojärjestelmä, jota hallinnoi Jyväskylän yliopiston liikuntatieteellinen tiedekunta ja rahoittaa Opetus- ja kulttuuriministeriö. Lipaksessa on tietoa Suomen liikuntapaikoista, virkistysalueista, ulkoilureiteistä ja liikuntatoimen taloudesta. Lipas-paikkatietojärjestelmässä on ulkokentät ja liikuntapuistot otsakkeen alla lähiliikunta- ja liikuntapuistot, yleisurheilukentät ja -paikat, pallokentät, jääurheilualueet ja luonnonjäät sekä golfkentät. Liikuntapaikkoja on ryhmitelty vielä lajikohtaisesti. Kohdekohtaisesti järjestelmästä saa perustietoja (mm. yhteystiedot, ylläpitäjä, rakennusvuosi) ja lisätietoja (mm. valaistus, pinta-alatiedot, pintamateriaali, varustus ja rakenteet). Kenttien ja ulkoliikuntaympäristöjen vastuutahot toimittavat järjestelmän ylläpitäjälle kohdetietoja. Tiedot eivät välttämättä ole kaikkien kohteiden osalta ajantasaisia, ja osa kentistä puuttuu järjestelmstä.

Paikkatietoikkuna (*www.paikkatietoikkuna.fi*) on julkinen, kaikille avoin ja maksuton verkkosivusto, jonne on koottu paikkatietoa ja asiaa paikkatiedosta. Kansallisen paikkatietoportaalin kehittämisestä vastaa Maanmittauslaitos yhteistyössä useiden paikkatiedon tuottajien kanssa. Karttaikkunassa näkyvät aineistot tulevat eri tiedontuottajien palvelimilta rajapintojen kautta. Aineistojen laadusta ja ylläpidosta vastaavat kartta-aineistojen tiedon tuottajat. Tampereen kaupungin kenttä- ja ulkoliikuntaympäristöistä löytyvät mm. puistot, kentät ja leikkipaikat. Kenttien kohdetiedoista selviää mm. pinta-ala, hoitoluokka, kaupunginosa, tilaaja, erityiskäyttö (esim. jääkiekko), kunnossapitokausi (kesä / talvi) ja pintamateriaali. Paikkatietoikkunassa ei ole kaikkia luistinkenttiä, koulujen pihakenttiä eikä isompia peli- ja lajikenttiä (sivistyksen ja elämänlaadun tilaajayksikön vastuulla olevat kentät). Tampereen kenttä- ja ulkoliikuntaympäristöjen paikkatietoja löytyy myös julkisesta karttapalvelusta (*www.kartat.tampere.fi/oskari*).

Kaupungin omilta nettisivuilta (*www.tampere.fi*) löytyy paikkatietoa kenttä- ja liikuntaympäristöistä. Osa tiedoista on tekstimuotoista. Kulttuuri- ja vapaa-aikasivujen Ulkoliikuntapaikat-kohdasta löytyvät mm. luistelukentät, peli-, palloilu- ja yleisurheilukentät sekä koulunpihat. Asuminen ja ympäristö sivuilla kohdassa Puistot ja viheralueet löytyvät kartalta leikkipaikkojen lisäksi myös puistokentät. Kaupungin nettisivuilla on katujen ja puistojen kunnossapidon palautejärjestelmä, jonne voi jättää palautetta kentistä ja viheralueiden liikuntaympäristöistä.

2 KENTTÄ- JA ULKOLIIKUNTAYMPÄRISTÖJEN OHJELMOINNIN LÄHTÖKOHDAT

2.1 Kenttiä koskevat lait

Liikunnan edellytykset ovat osa kansalaisille Suomen perustuslaissa säädetyistä sivistyksellisistä perusoikeuksista. Liikunnan ja muun ruumiin kulttuurin harjoittaminen kuuluu laissa mainittuihin yksilön itsensä kehittämisen mahdollisuuksien turvaamiseen. Kuntalaissa (365/1995) todetaan kunnille yleinen velvoite pyrkiä edistämään asukkaidensa hyvinvointia ja kestävää kehitystä.

Uuden liikuntalain (390/2015) tavoitteena on edistää eri väestöryhmien mahdollisuuksia harrastaa liikuntaa, parantaa väestön hyvinvointia ja terveyttä sekä fyysisen toimintakyvyn ylläpitämistä, tukea lasten ja nuorten kasvua ja kehitystä sekä liikunnan kansalais- ja seuratoimintaa sekä huippu-urheilua. Tavoitteen toteuttamisessa lähtökohtina ovat tasa-arvo, yhdenvertaisuus, yhteisöllisyys, monikulttuurisuus, terveet elämäntavat, ympäristön kunnioittaminen ja kestävä kehitys. Yleisten edellytysten luominen liikunnalle paikallistasolla sekä liikuntapaikkojen rakentaminen ja ylläpitäminen on kuntien tehtävä.

Maankäyttö- ja rakennuslain (132/1999) mukaisesti tavoitteena on järjestää alueiden käyttö ja rakentaminen hyvän elinympäristön edellytyksien mukaisesti sekä ekologisesti, taloudellisesti, sosiaalisesti ja kulttuurisesti kestävää kehitystä tukevalla tavalla. Lain 5 §:ssä mainitaan alueiden käytön suunnittelun tavoitteeksi mm. ”turvallisen, terveellisen, viihtyisän, sosiaalisesti toimivan ja eri väestöryhmien, kuten lasten, vanhusten ja vammaisten, tarpeet tyydyttävän elin- ja toimintaympäristön luomista”.

Lainsäädännöllä annetaan sitovia määräyksiä myös liikunta- ja leikkipaikkojen laatu- ja turvallisuusseikkoihin liittyvissä tekijöissä (kts. kappale 4.4.1).

Laki kadun ja eräiden yleisten alueiden kunnossa- ja puhtaanapidosta 31.8.1978/669:

6 §: Kunnan hallinnassa oleva tori, katuaukio, puisto ja muu näihin verrattava yleinen alue on kunnan pidettävä alueen käyttötarkoituksen vaatimassa kunnossa.

2.2 Kenttä- ja ulkoliikuntaympäristöjen merkitys käyttäjilleen

Ulkokenttien kirjo vaihtelee nurmipintaisista yleisurheilu- ja jalkapallostadioneista pieniin asuinalueiden lähikenttiin. Asuinalueita ympäröivät toiminnot, mm. koulut ja niiden väliset kulkuyhteydet vaikuttavat oleellisesti kenttien käyttöasteeseen sekä palveluverkon laatuun ja rakenteeseen. Helposti saavutettavien ja vapaassa käytössä olevien liikuntapaikkojen muodostamalla verkostolla on suuri merkitys lasten ja nuorten liikunnan harrastamisessa, jolloin erityisen tärkeää on palveluiden saavutettavuus myös kävely- ja pyöräilyreittien kautta. Tämän toteutuminen hyvällä tavalla edellyttääkin kokonaisvaltaista poikkihallinnollista yhteistyötä. Laadullisesti monipuolinen sekä kattava kenttä- ja ulkoliikuntaympäristöjen verkosto mahdollistaa eri ikä- ja ihmisryhmien tarpeita vastaavat liikkumismahdollisuudet.

Liikunta on lapsen normaalin kehityksen kannalta välttämätöntä. Fyysisen kunnon ja motoriikan harjaannuttamisen lisäksi liikunnalla on oleellinen rooli lasten psyykkiselle kehitykselle. Lasten liikunnan harrastamiseen liittyy erilaisten sosiaalisten taitojen ja minäkuvan kehittyminen sekä ystävyyssuhteiden luominen. Nuori Suomi ry:n, Suomen liikunnan ja Urheilun (SLU), Kunto ry:n, Suomen Olympiakomitean sekä Helsingin kaupungin teettämän liikuntatutkimuksen mukaan urheilua ja liikuntaa harrastaa 92 % 3–18 vuotiaista lapsista ja nuorista. Saman tutkimuksen mukaan urheilu- ja pallokentät olivat lasten ja nuorten suosituimpia liikuntapaikkoja. Pojista 25 % ja tytöistä 13 % piti kenttiä tärkeimpinä liikuntapaikkoina. SLU:n tekemän tutkimuksen mukaan pallokentät olivat alle 14-vuotiaiden neljänneksi tärkein perusliikuntapaikka koulun liikuntasalin, uimahallin ja liikuntahallin jälkeen. Tasa-arvoisen ja matalan kynnyksen liikuntapalvelujen tarjonnan kannalta kaupungin tarjoamat, verovaroin ylläpidetyt paikat ovat tärkeitä. Liikunnan avulla voidaan hidastaa myös ikääntymisen aiheuttamaa toimintakyvyn heikkenemistä ja pidentää omatoimista selviytymistä kotona.

Liikunnalla on huomattava merkitys työikäisten hyvinvointiin. Sen vaikutus työkykyyn, terveyteen ja kansantautien ehkäisyyn on huomattava. Harrastustoimintaan liittyvät sosiaalisen kanssakäymisen muodot ovat merkittävä tekijä yksilön hyvinvoinnin kannalta. SLU:n tekemän tutkimuksen mukaan 11 % 15–74 vuotiaista miehistä ja 8 % naisista piti yleisurheilukenttiä suosituimpana perusliikuntapaikkana. Vastaavasti pallokenttiä piti suosituimpana 6 % miehistä ja 3 % naisista. Kenttien merkitys aikuisväestön liikunnalle onkin eri liikuntatutkimusten mukaan melko pieni. Aikuisten tärkeimpiä ulkoliikuntapaikkoja ovat kevyen liikenteen väylät, ulkoilureitit, ulkoilualueet, hiihtoladut ja pururadat.

Tampereen kaupungilla alkoi 1.6.2015 Liikkuva Tampere- hanke, jossa tarkoituksena on luoda poikkihallinnollinen toimintamalli liikkumisen edistämiseksi. Johtavana ajatuksena on se, että koordinoidaan jo olemassa olevat palvelut Liikkuva Tampere- toiminnan alle ja huolehditaan, että kaupungin kaikilla hallintokunnilla on yhteinen näkemys tamperelaisten liikkumisen edistämiseksi. Hankkeen päättyessä 31.12.2017 tavoitteena on, että jatkossa liikkumisen edistämiseen liittyviä toimenpiteitä, käytettäviä resursseja ja hankkeita koordinoidaan ja toteutetaan kiinteässä yhteistyössä eri hallintokuntien kanssa sopien yhteisesti valittavista painopisteistä ja priorisoinneista. Tässä hankkeessa keskeinen toimenpide on kuntalaisten omaehtoisen liikkumisen lisääminen, jossa viheralueilla, niiden saavutettavuudella ja kunnossapidolla on toimenpiteen toteutumisen osalta äärimmäisen tärkeä merkitys.

2.3 Kenttien käyttömuotoja

Kenttien käyttö jakaantuu niiden laatutasosta riippuen kilpaurheiluun, kunto- ja harrasteurheiluun, leikinomaiseen liikkumiseen sekä koululiikuntaan. Kilpaurheiluun liittyvällä käytöllä tarkoitetaan virallisen urheiluliiton tai -seuran järjestämiin tapahtumiin liittyvää harjoittelua tai muuta toimintaa. Kilpailutoiminnan edellyttämät lajin sääntöjen mukaiset viralliset suorituspaikat sijaitsevat pääasiassa liikuntapuistoissa ja yleisurheilukentillä.

Kunto- ja harrasteurheiluksi katsotaan oman fyysisen kunnon ylläpitämiseksi tapahtuva kuntoilu. Kuntourheilussa syke ja fyysinen rasitus nousevat arkiliikuntaa korkeammalle tasolle. Toiminta voi olla itsenäistä tai pienissä ryhmissä harrastettavaa liikkumista. Harrasteurheiluun kuuluu myös erilaisiin kuntosarjoihin osallistuminen, joka nostaa kenttien käyttöastetta erityisesti aikuisten ikäryhmässä. Harrasteurheilu tapahtuu usein vapaassa käytössä olevilla maksuttomilla kentillä. Säännönmukaisesti kokoontuvien ryhmien pelaaminen rajoittuu käytännössä kentille, joilla on käytössä varausjärjestelmä.

Kenttien leikinomainen käyttö muodostuu vapaamuotoisemmasta tekemisestä, kuten väljäsääntöisistä pienpeleistä. Leikinomainen liikkuminen keskittyy kenttien lisäksi mm. leikkipuistoihin ja muualle rakennettuun ympäristöön, jotka soveltuvat niihin usein monipuolisina ympäristöinä paremmin.

Koululiikunta eroaa toteuttamistavaltaan ja tavoitteiltaan muista liikuntamuodoista. Sen tärkeimpinä tavoitteina on lasten fyysismotorisen kunnon kehittäminen ja liikuntaharrastuksen herättäminen. Liikuntaa käytetään myös kasvatuksellisten tavoitteiden apuvälineenä. Koululiikunta hyödyntää usein alueensa lähikenttiä opetuksessaan.

Seuratoiminta ja virallisten kisojen järjestäminen edellyttävät suorituspaikkojen ja kenttäalueiden täyttävän harrastettavan lajin ikäryhmän mukaiset varustus- ja mitoitusvaatimukset. Ns. yleiskenttien muodot ja mitoitus voivat sen sijaan vaihdella huomattavasti. Pallopeleihin tarkoitettujen kenttien pienimmät kokosuositukset ovat lento- ja sulkapallokentillä. Pienryhmissä voidaan pelailla monipuolisesti eri pallopelejä jo varsin pienilläkin alueilla. Jääkenttien osalta varsinaisia kokovaatimuksia ei ole, vaan jäädytettävä ala perustuu usein käytettävissä olevaan tilaan. Maalit on perinteisesti viety niille kentille, joissa on aitaus ja turvallisuusvaatimukset täyttyvät.

Lähiliikuntapaikka-käsite on noussut esille arvioitaessa eri laeissa kaupungille asetettujen velvoitteiden täyttymistä. Tavoite omaehtoisen ja päivittäisen, lähiympäristössä tapahtuvan liikunnan tukemisesta on yksi lähiliikuntapaikkojen keskeisimmistä tavoitteista. Lähiliikuntapaikkojen tulee olla laajoille käyttäjäryhmille soveltuvia, monipuolisia, liikkumaan innostavia ja viihtyisiä. Kohteiden tulee sijaita asuinalueilla käyttäjiensä helposti saavutettavissa, ja niiden on oltava kaikkien käytettävissä maksutta ja vapaasti ilman vuoroperusteisuutta. Myös kaupungin järjestämien liikuntapaikkojen toteuttamiseen haettavissa valtionavustuksissa on lähiliikuntapaikka-käsitteellä ollut merkitystä. Opetus- ja kulttuuriministeriö myönsi liikuntapaikka-avustusta Sorsapuiston leikkipaikan ja peliareenan rakentamiseen vuonna 2010.

2.4 Tampereen kenttäluokitus

Viherpalveluohjelmassa on käyty läpi kaikki Tampereen kaupungin ylläpitämät, kentt- ja ulkoliikuntaympäristöiksi luokiteltavat kohteet. Ohjelmoinnin ja kehittämistarpeiden selkeyttämiseksi kentät on jaettu käyttötarkoituksensa mukaisesti kolmeen luokkaan, joista yleisin on ns. pelikenttä ja muut ovat lajikenttä ja yleisurheilukenttä. Seuraavassa on esitelty lyhyesti eri kenttäluokat ja luokkien mukaiset kriteerit.

Kenttäluokitus:
Pelikenttä
Lajikenttä
Yleisurheilukenttä

2.4.1 Pelikenttä

Luokka pitää sisällään hyvin erilaisia ulkoliikuntaympäristöjä. Kentän koko on vapaa, ja sen pintamateriaalina voi olla esimerkiksi kivituhka, tekonurmi tai asfaltti. Varusteina on usein erilaisia maaleja, koripallotelineitä, palloseiniä, penkkejä sekä puhtaanapidon osalta roska-astioita. Riittävän kokoiset kentät ovat talvella usein jäädytettyjä. Mikäli kentällä pelataan jääkiekkoa, on sen oltava ainakin osittain aidattu. Kenttä on pääsääntöisesti valaistu.

Kuva 1. Isoniemenpuiston kenttä Niemessä.

Kuva 2. Näyttämönpuisto Hervannassa.

2.4.2 Lajikenttä

Luokan kentät on usein suunnattu pääasiassa tietyn lajin harrastamiseen. Tyypillisimmät lajit ovat: jalkapallo, jääkiekko, lentopallo, koripallo, tennis ja pesäpallo. Kenttä voi toki soveltua useammankin lajin harrastamiseen. Kentän mittavaatimukset ja pintamateriaali täyttävät mahdollisimman hyvin lajin mukaiset vaatimukset. Pintamateriaalit ovat lajille sopivia, kuten hiekkatekonurmi, kumirouhetekonurmi, nurmi, kivituhka, hiekka tai asfaltti. Kentälle on tehty lajikohtaisia kenttämerkintöjä, ja alueella on lajikohtaisia varusteita, kuten maaleja, koripallotelineitä ja lentopalloverkko. Riittävän kokoiset kentät ovat talvella usein jäädytettyjä, osalla kentistä on myös kaukalo. Kenttä on valaistu.

Kuva 3. Virelän kenttä Myllypuronpuistossa Ikurissa.

Kuva 4. Nekalan koulun koripallokenttä.

2.4.3 Yleisurheilukenttä

Luokkaan kuuluvat yleisurheilun suorituspaikat, joissa on lähes kaikki yleisurheiluun liittyvät suorituspaikat, kuten hyppy- ja heittopaikat sekä juoksurata kentän ympärillä (pinnoitteena esim. kumiasfaltti tai tiilimurska). Keskikentän pintamateriaali on usein nurmea (5 kohteessa), mutta se voi olla myös kivituhkaa (1 kohteessa). Keskikentälle voidaan tehdä esimerkiksi jalkapallon kenttämerkintöjä. Kenttä on varusteiltaan laadukas sisältäen yleisurheiluun liittyvän varustuksen, katsomon sekä esimerkiksi jalkapallomaalit. Kenttä on valaistu. Myös muilla kentillä, kuten koulun pihoilla, voi olla yleisurheiluun liittyviä, yksittäisten lajien suorituspaikkoja.

Kuva 5. Pyynikin kenttä Pyynikinrinteellä.

Kuva 6. Lamminpään urheilukenttä.

Yleisurheilua voi harrastaa seuraavilla kestopäällystetyillä kentillä: Tampereen stadion, Hervannan keskusurheilukenttä, Pyynikin urheilukenttä ja Lamminpään urheilukenttä. Lielahden urheilukenttä on kivituhkapäällysteinen. Vehmaisten kentän remontissa päällysteeksi tulee urheilupinnoite. Yleisurheilukenttiä voi käyttää vapaasti ja maksutta, mikäli kentillä ei ole erikseen varattuja kilpailuja tai muita tapahtumia.

3 KENTTÄ- JA ULKOLIIKUNTAYMPÄRISTÖJEN NYKYTILANNE

3.1 Nykyinen määrä ja sijoittuminen

Tampereen puistoissa on tällä hetkellä erikokoisia kenttiä 173 kpl. Puistoon sijoittuvia kenttiä hallinnoi Kaupunkiympäristön kehittäminen -yksikkö (KAKE). Kivituhka- tai sorapäällysteiset kentät sijaitsevat leikkipuistojen tai muiden toiminnallisten alueiden yhteydessä. Ne on tarkoitettu virkistyskäyttöön, eikä niille ole käytössä erillisiä vuorokäytäntöjä. Suurin osa kentistä on valaistu sekä varustettu jalkapallomaalein. Muutamilla kentillä on myös pallopeleihin soveltuva miniareena.

Puistossa sijaitsevien kenttien ohella on laajempia peli- ja urheilukenttiä, joiden ylläpidosta vastaa Sivistyksen ja elämänlaadun edistäminen -yksikkö (SIVE). Sen hallinnoimia kenttiä on 84 kpl. Kenttien harrastustoiminnan järjestämisestä ja vuorojen vuokraamisesta vastaa Liikuntapalvelut.

Tilakeskus (TIKE) hallinnoi koulujen ja päiväkotien pihojen kenttiä. Tilakeskuksen hallinnoimia kenttiä on 66 kpl. Lisäksi viittä kenttää hallinnoivat TIKE ja SIVE yhdessä.

Nykytilanteen vastuujako kenttäpalveluiden osalta on esitetty liitteen 4 kartalla 1.

Seuraavalla sivulla on esitetty päivitetty tilanne kenttien määrästä ja jakautumisesta suuralueilla.

4 KENTTÄ- JA ULKOLIIKUNTAYMPÄRISTÖJEN KEHITTÄMISEN LÄHTÖKOHDAT

4.1 Maankäytön muutokset Tampereella

Maankäytön muutoksia ja väestön kasvun sijoittumista hallitaan kaavoituksella. Täydennysrakentamista ja kokonaan uusia asuinalueita suunnitellaan ohjelmoidusti aluekokonaisuuksina, mutta pienempiä täydennysrakentamiskohteita toteutuu myös erillisinä hankkeina. Täydennysrakentamista suunniteltaessa asuinalueet ja niiden erilaiset verkostot, joihin viherpalvelutkin lukeutuvat, on tarkoituksenmukaista suunnitella mahdollisimman tehokkaaseen käyttöön.

Tavoite Tampereen asukasluvun vuosittaiseksi kasvuksi seuraavien 16 vuoden aikana on keskimäärin 2 150 asukasta (1 %). Näin ollen tamperelaisia olisi vuoden 2030 lopussa 257 300. Tämä vastaa Tampereen kaupunkiseudun rakennesuunnitelma 2040:n tavoitteita.

Uuden asuinrakentamisen ja sen tuoman väestönkasvun lähtökohtana on konsernin maankäytön toteuttamisen ja investointien pitkän aikavälin suunnitelma (PALM) 2015–2030. Sen mukaan Vuores on lähivuosien keskeisin rakentamisalue. Alueen rakentuminen on ollut hitaampaa kuin aiemmin on oletettu, mutta toisaalta kasvun odotetaan jatkuvan vielä 2020-luvulla. Rakentamisohjelmaan sisältyy voimakas keskustan täydennysrakentaminen, joissa keskeisinä alueina ovat Ranta-Tampella ja Eteläpuisto. Molempien alueiden odotetaan kasvattavan keskustan väestöä useilla tuhansilla asukkailla. Ojalan osayleiskaavan osoittama uusi asuinalue avataan toteuttamiselle näillä näkymin noin vuonna 2020.

Lähimmän viiden vuoden aikana asukkaiden määrä kasvaa eniten Vuoreksessa. Väestön määrä kasvaa selvästi myös Hervannassa, itäisessä keskustassa (Ranta-Tampella) sekä Lielahdessa, Kalevassa sekä Härmälässä. Maltillisemmin kasvavia alueita ovat Kaleva, Härmälä, Atala (Risso, Ojala) sekä Pispala (Santalahti). Suurimmat vähennykset tulevat Kalkkuun, Messukylän ja Takahuhdin sekä Viinikan ja Koivistonkylän alueille. Muilla alueilla väestömäärä pysyy jotakuinkin ennallaan.

Aluekeskuksista lähivuosina rakentaminen kohdistuu erityisesti Tesomalle. Lielahden rakentaminen alkaa 2020-luvun alussa. Koilliskeskuksen täydentäminen ja Lakalaivan aluekeskuksen rakentaminen alkavat vasta suunnitekauden lopussa lähempänä vuotta 2030.

Vuosien 2020–2030 välillä Vuores jatkaa edelleen kasvuaan. Vuoreksen väestömäärä on suurimmillaan vuonna 2028, jolloin se on arviolta noin 12 500 asukasta. Nurmi-Sorilan rakentamisen aloittamista on aikaistettu vuodesta 2024 vuoteen 2020. Rakentaminen on pientalovaltaisempaa ja siten maltillisempaa kuin aiemmin on suunniteltu. Vuonna 2030 Nurmi-Sorilassa olisi asukkaita noin 2 500. Vuoden 2020 jälkeen Lielahden, itäisen keskustan sekä Atalan (Ojala) väestömäärät kasvavat myös huomattavasti. Muita selvästi kasvavia alueita ovat Hervanta, Kaleva, läntinen keskusta (Eteläpuisto) ja Nurmi-Sorila. Vuosina 2020–2030 väestön odotetaan vähenevän Epilä-Kalkun sekä Messukylä-Takahuhdin alueilla. Muilla alueilla arvioidut muutokset ovat edellä mainittuja vähäisempiä.

Taulukko 1. Tampereen väestösuunnite ikäryhmittäin vuoteen 2030 asti.

Ikä	2015	2016	2017	2018	2019	2020	2025	2030
Yhteensä	225 400	227 790	230 200	232 700	235 100	237 500	248 800	257 300
0-6 v.	16 000	16 240	16 430	16 700	16 800	17 100	18 150	18 600
7-12 v.	11 400	11 700	12 050	12 280	12 650	12 850	13 700	14 730
13-15 v.	5 440	5 530	5 590	5 800	6 000	6 200	7 000	7 430
16-18 v.	6 350	6 460	6 720	6 840	6 950	7 000	8 000	8 670
19-24 v.	24 700	24 500	24 280	24 110	24 050	24 100	24 450	24 810
25-64 v.	119 910	120 700	121 630	122 550	123 500	124 300	127 900	130 800
65-74 v.	23 200	23 500	24 220	24 720	25 050	24 900	23 650	23 760
75-84 v.	12 800	13 370	13 350	13 610	13 900	14 700	18 850	20 100
85+ v.	5 550	5 700	5 930	6 050	6 200	6 350	7 100	8 400

4.2 Palveluverkoston kehittämisen periaatteita

Työn aikana esiin nousseita, kenttiin ja ulkoliikuntaympäristöihin kohdistuvia yleisiä kehittämisen tavoitteita ovat aluepuistojen toiminnallisuuden parantaminen, kaupunginosapuistojen monipuolistaminen, lähiliikuntamahdollisuuksien lisääminen, kenttien reuna-alueiden hoidon kehittäminen, eri liikuntamuodoille tarvittavien reittien turvaaminen, koulupihojen toiminnallisuuden kehittäminen sekä koulu- ja päiväkotipihojen kunnostaminen. Näiden yleisten tavoitteiden lisäksi viherpalveluohjelmassa esitetään kohdekohtaisesti nykyisten kenttien ja ulkoliikuntaympäristöjen kunnostamistarpeet sekä palloilukäytöstä poistettavat kohteet. Samalla laaditaan arvio uusien kohteiden määrästä ja sijoittumisesta suuralueittain.

Viherpalveluohjelmassa on selvitetty kenttäverkoston laajuus ja kohteiden nykytila sekä saatu lähtötietoja kenttiä hallinnoivilta ja kunnossapitäviltä tahoilta. Inventointityössä kaikista kentistä on laadittu kohdekortit, joissa on selvitetty kenttien kaavatilanteen ja hoitoluokan lisäksi toiminta-alueen pintamateriaalit, rakenteet, kalusteet ja rakennukset. Selvitystä on tehty myös teknisistä rakenteista ja alueista, kuten pintavesien ohjaamisesta, valaistuksesta, vesipisteistä ja pysäköintialueista. Kenttiin liittyvien viheralueiden osalta on kohdekorteissa selostettu pääpiirteittäin puusto, pensaskasvillisuus ja nurmialueet.

Kenttien ja ulkoliikuntapaikkojen käyttäjämääriä ei tavallisesti lasketa säännöllisesti, mutta jääkaukaloiden ja varattavien kenttien osalta on käytössä ollut myös käyttäjätietoa. Tärkeää on myös ottaa huomioon, että koulujen lähellä sijaitsevilla kentillä ja ulkoliikuntapaikoilla on erityistä merkitystä opetuksen näkökulmasta.

Kehittämisen lähtökohdat

Olemassa olevat toiminnot:

- monipuolisuus, eri lajimahdollisuudet: talvi- ja kesäkäyttö
- maaston ja lähiympäristön tarjoamat edut
- muiden toimintojen esim. leikkipaikkojen ja palvelujen läheisyys

Turvallisuus:

- välineiden ja varusteiden kunto sekä käytön turvallisuus (aidat)
- välineiden standardienmukaisuus ja alustamateriaalit
- valaistuksen riittävyys
- avoimuus / näkemäesteet
- ilkivalta-alttius

Saavutettavuus ja liikenneturvallisuus:

- vastaavien toimintojen etäisyys ja niiden saavutettavuus
- asutuksen läheisyys
- lähikatujen liikennemäärät
- kulkuyhteydet: käytäväverkosto

Kunto:

- pintamateriaali, varusteet, kalusteet, valaistus
- esteettömyys

4.2.1 Esteettömyyteen liittyvät tavoitteet kenttäpalveluiden osalta

Liikuntapaikat on tarkoitettu kaikille toimintakyvystä riippumatta. Suomessa liikkumis- ja toimimisesteisiä henkilöitä on arvioitu olevan noin puoli miljoonaa. Tampereella näitä henkilöitä on tämän arvion perusteella noin 25 000–30 000. Liikuntapaikkojen esteettömyys on yksi yhdenvertaisen liikunnan harrastamisen perusedellytys, ja sen edistäminen on nähty keskeisenä kehittämiskohteena valtiovallankin taholta.

Rakennetun ympäristön esteettömyys perustuu maankäyttö- ja rakennuslainsäädännössä asetetuille tavoitteille. Laissa säädetään alueiden käytön suunnittelulle tavoitteeksi mm. edistää turvallisen, terveellisen, viihtyisän, sosiaalisesti toimivan ja eri väestöryhmien, kuten lasten, vanhusten ja vammaisten, tarpeet tyydyttävän elin- ja toimintaympäristön luomista. Julkisten rakennusten tulee lain mukaan soveltua myös sellaisten henkilöiden käyttöön, joiden kyky liikkua tai toimia, on rajoittunut. Ympäristö tai yksittäinen rakennus on esteetön silloin, kun se on kaikille käyttäjille toimiva, turvallinen ja miellyttävä, ja kun rakennuksen kaikkiin tiloihin ja kerrostasoihin on helppo päästä ja tiloissa on helppoa ja turvallista toimia.

Tampereen kenttä- ja ulkoliikuntaympäristöissä sijaitsevien huolto- ja palvelurakennusten esteettömyyttä kuvaava tietopohja on puutteellinen. Tiedetään kuitenkin, että tyypillistä on mm. sujuvan pääsyn puuttuminen liikuntakohteeseen ja kohteen rakennuksiin, esteettömien wc- ja pukutilojen puutteet tai puuttuminen, esteettömien autopaikkojen puuttuminen, katsomotilojen pyörätuolipaikkojen riittämättömyys ja opasteiden toimimattomuus moniaistisuuden näkökulmasta.

Rakennetun liikuntaympäristön esteettömyyttä tulee tarkastella monitahoisesti liikkumisen, näkemisen ja kuulemisen esteettömyyden sekä tilojen helpon hahmotettavuuden näkökulmasta. Lisäksi liikuntapaikkojen suunnittelussa tulee huomioida liikkujien ja urheilijoiden lisäksi yleisö, ohjaajat, saattajat ja muut tilassa toimivat henkilöt. Esteettömyyttä tulee tarkastella katkeamattomana ketjuna kohteeseen saapumisesta kohteessa toimimiseen. Tässä esitetyt periaatteet ohjaavat omalta osaltaan Tampereen kaupungin liikuntapaikkojen ja -ympäristöjen suunnittelua ja niiden korjaamista. Esteettömyyden toteutus määritellään yksityiskohtaisesti kussakin hankkeessa erikseen.

4.3 Kenttien yleisilmeen kehittäminen

Kenttien yleisilmeeseen saadaan merkittävin vaikutus tarkoituksenmukaisella kentän pintamateriaalilla ja laadukkailla kalusteilla sekä rakenteilla. Kivituhka- ja sorapintaisilla kentillä pinnan kunto voi vaihdella paljonkin käyttöasteesta, sääoloista ja hoidon tasosta riippuen. Vähäisellä käytöllä olevat kentät nurmettuvat luontaisesti ja kentän rajat häviävät ympäröivään maastoon. Tekonurmikentillä rajat pysyvät selkeämpinä ja kentän pinnan hoitotarve vähenee. Nurmikentät vaativat säännöllisen nurmenleikkuun pysyäkseen vaaditussa käyttöviheralueen (hoitoluokka A2) nurmiheinän leikkuukorkeudessa 4–12 cm.

Kentillä olevia yleisilmeiseen vaikuttavia kalusteita ja rakenteita ovat mm. penkit, aidat, maalit ja koritelineet, roska-astiat, jääkenttien lautarakenteiset letkukopit sekä isommilla kentillä myös katsomo- ja huoltorakennukset. Kenttien varusteiden ja rakenteiden tulee olla ehjiä ja turvallisia käyttää. Huonokuntoiset rakenteet ja varusteet vähentävät turvallisuutta ja viihtyisyyttä sekä houkuttavat ilkivallan ja töhryjen tekemiseen. Kaupungilla on rajalliset resurssit kaikkien tarvittavien kalusteiden ja rakenteiden vaatimaan säännölliseen huoltoon ja uusimiseen. Tiheää kenttäverkostoa harventamalla saadaan resursseja kohdennettua paremmin myös vaadittaviin huolto- ja uusimistoimenpiteisiin.

Suurin osa jäädytettävistä kentistä, joihin viedään jääkiekkomaalit, on osittain tai kokonaan aidattu. Yleensä aidattujen kenttien vieressä on leikkipaikka, kulkuväyliä ja/tai rakennuksia, missä sivullisten liikkumista on turvattu kentältä kimpoavilta kiekoilta. Aitaamistarpeesta tehdään riskiarviointi kohdekohtaisesti. Aitoja uudistaessa tulee suunnittelussa ottaa huomioon suojaustarve, yleisilme sekä sopiminen ympäröivään maisemaan. Aitojen yleisilmettä saadaan kohennettua maalipinnoilla ja tarpeeksi tukevalla rakenteella.

Kentän ympäristön kasvillisuus vaikuttaa viihtyisyyteen ja yleisilmeeseen. Etenkin puustolla on merkitystä mm. tuulensuojana, varjostamisessa ja vehreän yleisilmeen luomisessa. Toisaalta kunnossapidon kannalta kentän vierellä olevat iso- ja runsaslehtiset lehtipuut lisäävät hoitotöitä, mikä pitää ottaa huomioon kentän ympäristön puulajeja valittaessa. Pensasryhmiä käytetään harkitusti sopiviin kohtiin. Korkeat ja tiheälehtiset pensaat voivat katkaista näkymälinjoja, joten niiden käyttämistä pitää välttää turvattomaksi miellettyihin ja häiriökäyttäytymistä lisääviin paikkoihin.

Yleisilmettä ja turvallisuutta parannetaan myös tarkoituksenmukaisella valaistuksella. Nykyisillä uusilla LED-valaisimilla tuotetaan energiatehokkaampaa valaistusta, jonka valotehoa voidaan lisäksi säätää käyttötilanteen mukaisesti esimerkiksi liikkujien läsnäoloon perustuen.

4.4 Kohteiden kunnostaminen sekä ylläpito ja puhtaanapito

Tampereella peli- ja palloilukenttien hallinnointi- ja ylläpitovastuut jakaantuvat usealle eri taholle. Kaupungin sisällä kentistä vastaa monta toimijaa, jotka huolehtivat hieman erityyppisistä kentistä. Kenttien hallinnollisessa vastuussa olevia tahoja ovat Kaupunkiympäristön kehittäminen -yksikkö, Sivistyksen ja elämänlaadun edistäminen -yksikkö sekä Tilakeskus. Ylläpidon puolestaan hoitavat Infran kunnossapitopalvelut, Liikuntapalvelut tai yksityiset alueurakoitsijat.

Liikuntaympäristöjen kuntoon kohdistuu niin käyttäjien, omistajien kuin yhteiskunnankin asettamia vaatimuksia. Kohteille asetetaan toimivuus- ja kestävyysvaatimuksia mm. pintamateriaalien ja rakenteiden kestävyyden osalta. Elinkaarikustannusten kannalta tärkeitä kriteerejä ovat kohteen pitkä käyttöikä, rakenteen kestävyys ja elinkaaren taloudellisuus sekä ylläpidon helppous. Lisäksi on huomioitava esimerkiksi kiinteiden rakenteiden helppo vaihdettavuus ja korjattavuus.

Ulkoliikuntapaikkoja suunniteltaessa ja kenttäkohteita valittaessa on otettava huomioon maaperä- ja ilmasto-olosuhteet sekä mitoitettava rakenteet niiden perusteella kestäviksi. Esimerkiksi pintojen kuntoon vaikuttavat erilaiset sääolosuhteet eri vuodenaikoina. Kentän tasaisuutta ja kaltevuutta mitattaessa kentän pinta ei saisi muuttua ajan kuluessa yli puolella alkutilanteeseen nähden, eivätkä painaumat saisi muuttaa kaltevuuksien suuntaa. Tekojääkentillä on käytettävä lämmöneristystä routaliikkeiden hallitsemiseksi ja energiankulutuksen säästämiseksi. (Rakennustieto Oy 2008).

Kunnossapidon kannalta on tärkeää kiinnittää huomiota kenttien rakennekerrosten rakennustapaohjeiden mukaisiin paksuuksiin sekä toimivaan salaojitukseen. Jotta rakenteiden lujuus ja vakaus pysyisivät käytön edellyttämällä tasolla, on kohteen kunnossapidon oltava säännöllistä. Myös kohteen perusparantaminen on tehtävä ajallaan. Kunnossapidon kannalta kenttien reuna-alueiden hoito on usein ongelmallista, sillä reuna-alueet joudutaan yleensä käsittelemään siimaleikkureilla tai muilla käsikäyttöisillä työkaluilla.

Tärkeä viihtyisyyttä lisäävä asia on riittävä roskien ja syksyn lehtien keruu, joka edellyttää säännöllistä puhtaanapitoa. Puhtaanapidon ja jopa kunnossapidon tarvetta lisää myös rakenteisiin kohdistuva ilkivalta. Sen kohteiksi joutuvat usein varastokopit, kalusteet ja varusteet (penkit, maalit, verkot, valaistus jne.), joita töhritään graffiteilla. Lisäksi aidat ja autojen pääsyä kentille estävät puomit kärsivät usein ilkivallasta.

Kuva 7. Maalatuilla pylväillä ja sinkityllä verkolla toteutettu pelikentän aita.

Hiekkapintaisien kenttien käyttöominaisuuksissa on monissa tilanteissa huomattavia puutteita. Ongelmat korostuvat erityisesti pienillä lähiliikuntapaikoilla, joiden rakentamiseen, parantamiseen ja kunnossapitoon ei ole tavallisesti mahdollisuuksia panostaa riittävästi. Paras tapa kunnostaa hiekkakenttä on muuttaa se hiekkatekonurmikentäksi, mutta koska taloudelliset mahdollisuudet siihen ovat kenttien suuren määrän vuoksi hyvin rajalliset, on tavoitteena ollut löytää edullisempia ratkaisuja liikuntapaikkojen ylläpitoon ja perusparantamiseen.

Yleiset puutteet tai hankaluudet:

- pieni koko vaikeuttaa koneellista hoitoa
- puutteelliset pintamateriaalipaksuudet
- puutteelliset rakennekerrokset
- routivuusongelma
- turvallisuuspuutteet
- peli- / käyttömahdollisuudet pienet
- hulevesiongelmat

Pääsääntöisesti hiekkakenttien ongelmana ovat pöly, pinnan pehmeneminen, kuivatus, liettyminen tai liika kovuus. Hiekkatekonurmea edullisempia pintamateriaalivaihtoehtoja, kuten kuitusaven ja suotojätteen seosta, kumimurskeen (jätekumia) ja kalliomurskeen seosta, on tutkittu koerakenteilla ja laboratoriotutkimusmenetelmillä. Kaikilla materiaaleilla saatiin muutettua kiviainesten ominaisuuksia ja vähennettyä ongelmia, mutta mikään niistä ei yksinään ratkaise kaikkia ongelmatilanteita. (Hiekkakenttien ylläpitäjän ja perusparantajan opas. Ramboll. 3.9.2008).

Peli- ja palloilualueiden käyttöön liittyy erilaisia turvallisuuteen vaikuttavia ominaisuuksia, joiden täytyy olla kunnossa ennen kuin pelikenttää voidaan käyttää turvallisesti. Näitä ominaisuuksia ovat esimerkiksi kentän vedenläpäisevyys, painumat ja kentän tasaisuus. Esimerkiksi pinnan märkyys ei saisi vaikuttaa pinnan kitkaominaisuuksiin, vaan pinnan ominaisuuksien tulee pysyä kitkaominaisuuksiensa osalta samanlaisena koko kentän alueella. Lisäksi kentän pinnan tulee olla tasalaatuinen, sillä tasalaatuisuus vaikuttaa samalla kentän joustavuuteen. Tasalaatuisuuden tulee myös pysyä suhteellisen samana kentän eri osissa riskitekijöiden minimoimiseksi.

Kivituhkapintaisen kentän pinnan optimaalinen vesipitoisuus parantaa selvästi kentän joustavuutta, joten kentänhoidossa pitäisi kiinnittää enemmän huomiota kentän vesipitoisuuteen kastelemalla kenttää aina tarvittaessa. Lisäksi kirjallisuusviittausten mukaan kentän pinnan karhiminen lisää kentän joustoa (Jäniskangas T. 2011. Hiekkapintaisten pallokenttien pinnan materiaali- ja jousto-ominaisuudet. Liikunta & Tiede 49 (1), 75–83).

4.4.1 Käytössä olevat omavalvontajärjestelmät

Omavalvontajärjestelmä on ollut Kaupunkiympäristön kehittämisellä käytössä vuodesta 2010 ja tilakeskuksella vuodesta 2015. Omavalvontajärjestelmä koostuu ylläpitoon liittyvien tehtävien ja vastuiden sekä yleisten turvallisuustehtävien määrittelystä. Järjestelmän lähtökohtana ovat lakisääteiset vaatimukset kuluttajapalvelujen turvallisuudesta. Kuluttajaturvallisuuslain lisäksi leikki- ja ulkokuntoilupaikkojen kunnossapitoa ja turvallisuutta ohjaavat Suomen Standardisoimisliitto SFS:n julkaisemat standardit. Ulkokuntoilupaikkoja koskeva SFS:n standardi ulos pysyvästi asennetuille kuntoiluvälineille ilmestyi vuoden 2015 aikana.

Muita turvallisuuteen liittyviä standardeja:

- leikkipaikoilla olevien välineiden pitää täyttää EN 1176:2009
- virallisten pelimaalien standardi EN 748:2013 (jalkapallo)
- peliareenoilla on standardi EN 15312:2007
- koripallokoreja koskeva standardi EN 1270:2006
- alle 10 kg:n kevytmaaleille on tulossa standardi prEN 16664
- siirrettäville ja kiinteille ”epävirallisemmille” pelimaaleille on tulossa standardi prEN 16579

Omavalvontajärjestelmään on kirjattu leikki- ja ulkokuntoilupaikkojen ylläpitoon liittyvät käytännöt ja tehtävät yksiin kansiin. Järjestelmä jakautuu kahteen osaan, ylläpitoon ja turvallisuussuunnitelmaan. Ylläpito-osuudessa määritellään organisaatio ja vastuuhenkilöt, leikki- ja ulkokuntoilupaikkojen tarkastus-, korjaus- ja huoltotoiminta sekä asiakirjojen dokumentointi ja tiedonkulku.

Tilakeskus vastaa rakennusten yhteydessä olevien pihojen ja niihin kuuluvien alueiden ylläpidosta. Ylläpito järjestetään vuosittain tehtävän kunnossapitosopimuksen kautta. Ylläpidon tärkeänä osana ovat kohteiden säännölliset tarkastukset, joiden perusteella korjaus- ja huoltotoimintaa voidaan suunnitella. Oleellista on myös ylläpitoon liittyvän tiedon dokumentointi ja tiedonkulku.

Turvallisuussuunnitelmaosuudessa määritellään Tilakeskuksen vastuut hallinnoimillaan leikki- ja ulkokuntoilupaikoilla seuraavasti: suunnittelu ja rakennuttaminen, ylläpidon tason määrittäminen ja yleinen turvallisuuden valvonta, leikkipaikkojen ylläpitotyöt, asiakaspalautteisiin vastaaminen sekä viranomaisyhteistyö. Tilakeskus valvoo ja ohjaa palveluntuottajan työnlaatua, vastaa asiakaspalautteisiin sekä tekee viranomaisyhteistyötä. Palvelun tuottaja tilaa tarkastus- ja huoltotoimenpiteet sekä laatii ja säilyttää tarkastuspöytäkirjat sekä pitää työmaapöytäkirjaa tehdyistä toimenpiteistä. Turvallisuussuunnitteluun liittyy onnettomuuskirjanpito ja riskinarviointi sekä näiden perusteella onnettomuuksia ehkäisevien toimenpiteiden suunnittelu.

Raportti päivitetään säännöllisesti vuosittain pidettävässä päivityskokouksessa. Kokouksessa käydään läpi mahdolliset edellisen raportin jälkeen voimaan tulleet lait ja standardit sekä niiden vaikutukset käytäntöihin. Päivityskokouksessa käydään läpi myös tapahtuneet onnettomuudet ja läheltä piti -tilanteet sekä mietitään keinoja riskien vähentämiseksi. Omavalvontajärjestelmäraporttiin kirjataan kaikki toimintatapoihin, riskienhallintaan ja vastuihin sovitut muutokset.

4.4.2 Puistokenttien ja ulkokuntoilupaikkojen tarkastus maastossa

Kaupunkiympäristön kehittäminen -tilaajayksikön hallinnoimilla puistokentillä ja ulkokuntoilupaikoilla ei ole leikkipaikkatarkastuksia vastaavaa toiminnallista ja vuosittaista säännöllistä tarkastustoimintaa. Kohteiden valvonta hoidetaan sovitun rutiininomaisen kunnossapitotyön yhteydessä ja käyttäjien palautteiden perusteella. Palveluntarjoaja vastaa aina palvelun turvallisuudesta. Ympäristöterveys on tehnyt viimeksi vuonna 2014 pistokokeina muutamien ulkokuntoilupaikkojen tarkastuksia.

Kuluttajaturvallisuuslain lakimuutos tulee voimaan 1.5.2016, jolloin kuluttajaturvallisuusvalvonta siirtyy Tukesiin (Turvallisuus- ja kemikaalivirasto). Lainmuutoksen myötä paikallinen viranomaisten tekemä tarkastustoiminta vähenee oleellisesti. Tukes panostaa erityisesti turvallisuusjohtamiseen ja omavalvontaan.

Pyynikin urheilukenttä. Kuva: Ranja Hautamäki

5 KENTTÄ- JA ULKOLIIKUNTAYMPÄRISTÖJEN TAVOITETILANNE 2025

5.1 Palveluverkkoon esitetyt toimenpiteet

5.1.1 Tavoitetilanne vuonna 2025

Luvussa 4 kuvattujen tavoitteiden ja kriteerien perusteella on määritelty Tampereen kenttäpalveluiden osalta säilytettävät ja kunnostettavat kentät sekä liikuntakäytöstä poistettavat ja ympäristöön maisemoitavat kohteet. Lisäksi kartoissa on esitelty kohteita, joiden tulevaisuus liittyy alueen maankäytön suunnitelmiin. Tavoitetilanteen mukainen kenttäpalveluverkko on esitetty liitteen 4 kartoissa 2–8.

Ohjelmoinnin mukaisten toimenpiteiden määrät on esitetty oheisessa taulukossa:

Alue	Kunnostettava	Poistettava	Maankäytön muutos	Säilytettävä	Uusi
Eteläinen	13	3	3	20	2
Kaakkoinen	28	8	0	27	1
Keskinen	33	11	3	41	1
Koillinen	19	9	2	32	1
Lounainen	7	11	0	23	1
Luoteinen	5	4	0	10	1
Pohjoinen	3	0	0	6	2
Yhteensä	**108**	**46**	**8**	**159**	**9**

U = Uusi rakennettava kohde

K = Kunnostettava: kohde säilytetään, mutta edellyttää kunnostusta

S = Säilytettävä: kohde säilytetään, ei peruskunnostustarvetta ohjelmakaudella

P = Poistettava kohde, ei hoideta enää kenttäalueena

5.1.2 Säilytettävät kentät (159 kpl)

2000-luvulla kunnostetuilla kohteilla ei ole kunnostustarvetta ohjelmakaudella 2015–2025

Kuva 8. Piikahaan kenttä on kunnostettu Raholassa vuonna 2013.

Kuva 9. Härkälänmäen kenttä Korkinmäessä on kunnostettu vuonna 2011.

5.1.3 Kunnostettavat kentät (108 kpl)

- Työssä on esitetty peruskunnostustarpeen alustava aikataulu ja vastuutaho.
- Isoimmat kunnostettavat kohteet ovat mm. alueellisesti merkittäviä kenttiä, joiden laatutasoa ja toiminnallisuutta nostetaan.

Kuva 10. Koskuenpuiston kenttä Jokipohjassa esitetään kunnostettavaksi.

Kuva 11. Rantaperkiön kenttää esitetään kunnostettavaksi.

5.1.4 Pelikenttäkäytöstä poistettavat kentät (46 kpl)

- Kenttä poistetaan pelikenttäkäytöstä.
- Kohde maisemoidaan erillisenä laadittavan suunnitelman mukaisesti osaksi ympäristöään ja alueella harrastaminen on jatkossakin mahdollista. Kohdetta ei vain pidetä liikuntapaikkana yllä, vaan hoidetaan, kuten muutakin ympäristöä.
- Poistamisen perusteet, aikataulutus ja maisemointitarpeet on esitetty erillisissä kohdekorteissa liitteenä.
- Osa kentistä joudutaan poistamaan alueen maankäytön muuttuessa.

Kuva 12. Juvelanpuiston länsipuolella sijaitseva lentopallokenttä esitetään pelikäytöstä poistettavaksi.

Kuva 13. Niemen rantapuistossa oleva lentopallokenttä esitetään pelikäytöstä poistettavaksi.

5.1.5 Rakennettavat uudet kentät (9 kpl)

- Uusien kohteiden rakentaminen vaatii harkintaa, sillä tavoitteena on hyödyntää olemassa olevaa palveluverkostoa.
- Uusia kenttiä rakennetaan mm. perustuen asemakaavavarauksiin sekä vihersuunnitelmissa esitetyihin palvelutarpeen muutoksiin.
- Tavoitteeksi on asetettu yksi tekonurmipintainen kenttä jokaiselle suuralueelle.
- Ohjelmakaudella rakennetaan yksi uusi pesäpallokenttä.
- Rantalentopalloon pyritään löytämään uusia kohteita.
- Talvikäytön osalta tavoitellaan tekojääkenttää jokaiselle suuralueelle eli seitsemän uutta kohdetta.
- Yleiskaava- ja kaavarunkovaiheissa olevien uusien asuinalueiden lopullinen kenttämäärä selviää asemakaavavaiheessa, kun asuinaluevarauksiin liittyvien korttelipuistojen ja niiden lähikenttien sijoittuminen ja määrä tarkentuvat.
- Uusien asuinalueiden yhteyteen rakennetaan uusi kohde, kun esimerkiksi vanhaa kohdetta ei voida laajentaa.
- Uusien kohteiden sijaintia on arvioitu taulukoissa mutta ei vielä liitekartoilla.

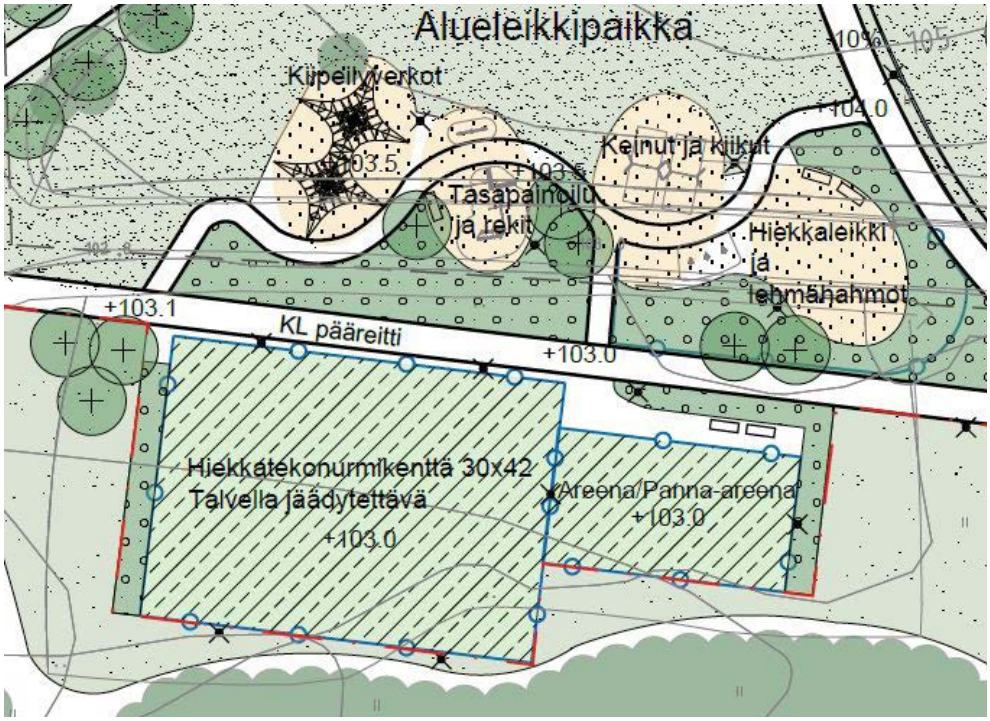

Kuva 14. Ote Niemenrannan viheralueiden yhdyskuntalautakunnan hyväksymästä yleissuunnitelmasta

5.2 Lajikohtainen nykytila ja kehittäminen

Tässä luvussa esitetään eri lajien nykytilanne sekä tulevaisuuden tarpeet. Jotta tuleva kenttäverkosto olisi myös lajien osalta toimintaa vastaava, on seuraavassa esitetty lajikohtaisia tavoitteita ja näkökulmia, jotka on pyritty ottamaan huomioon kenttien toimenpiteiden ohjelmoinnissa.

Lajien nykyinen kenttäpalveluverkko toimenpide-ehdotuksineen on esitelty liitteen 4 kartoissa 9–16.

Jalkapallo

- Tavoitteena on, että jokaiselle suuralueelle rakennetaan ohjelmakauden aikana yksi tekonurmipintainen kenttä keskeiselle paikalle.
- Tekonurmikentän pintamateriaaliksi valitaan pääkäyttäjien mukaisesti joko kumirouhe- tai hiekkatekonurmi.
- Kaupin jalkapallokenttien mitoitusten ja olosuhteiden parantamisesta on laadittu ideasuunnitelma 2015.

Pesäpallo

- Pesäpallon osalta esitetään kenttien kehittämisestä yhdellä uudella kentällä ohjelmakaudella, esim. Koivistonkylä.
- Kaupin pesäpallokentistä on laadittu ideasuunnitelma 2015.

Lentopallo

- Lentopallon pelaaminen on vähentynyt ulkona.
- Ohjelmakaudella ei esitetä uusia kohteita.

Rantalentopallo

- Rantalentopallon pelaamisen suosio on lisääntynyt viime aikoina.
- Ohjelmakaudella pyritään löytämään uusia kohteita.

Koripallo

- Koripallon pelaaminen on vähentynyt ulkona osin sopivien kenttien puutteesta.
- Ulkokentät eivät ole lajikenttiä, vaan lähinnä pallottelua varten.
- Lajiharrastajat toivovat koripallon pelaamiseen soveltuvia kenttiä. Pyritään löytämään paikka yhdelle viralliselle koripallokentälle

Luistelurata

- Ohjelmakaudella ei esitetä uusia kunnallisia kohteita (vrt. yksityisten retkiluisteluradat).

Kaukalot

- Ohjelmakaudella ei esitetä uusia kohteita.

Jääkentät / tekojääradat

- Pitkän tähtäimen tavoitteena on saada yksi tekojää jokaiselle suuralueelle (siirrettävillä komponenteilla). Tekojäät korvaavat puistoissa olevia pikkukenttiä, ja niiden avulla saadaan varmistettua pidempi ja varmempi luistelukausi. Tekojäiden käyttö- ja investointikustannukset selvitetään, ja niiden osalta laaditaan tarkempi investointiohjelma tuleville vuosille. Ohjelman toteuttaminen ilman lisärahoitusta investointimäärärahoihin ei ole mahdollista. Jääkenttien määrää vähennetään, kun tekojääratojen rakentaminen varmistuu.

Yleisurheilu

- Ohjelmakaudella ei esitetä uusia kohteita.
- Esimerkiksi koulujen pihoille tai puistoihin saattaa tulla yksittäisiä lajeja, kuten hyppypaikka.

Tennis

- Ohjelmakaudella ei esitetä uusia kunnallisia kohteita (vrt. yksityisten ylläpitämät kentät).

Salibandy

- Salibandyn pelaamisen suosio on lisääntynyt viime aikoina.
- Laji ei kuitenkaan sovi ulkotiloihin, joten varsinaisia uusia lajikenttiä ei esitetä ohjelmakaudella.

Frisbeegolf

- Frisbeegolfin harrastamisen suosio on lisääntynyt viime aikoina.
- Laji ei ole mukana tässä ohjelmoinnissa, joten varsinaisia uusia kohteita ei ole esitetty.
- Frisbeegolfista on laadittu oma selvitys vuonna 2013.

Erityislajit

- Mm. Kriketti, parkour, rugby (SM-sarja), baseball (SM-sarja), ratsastus, vesipallo, soutu, melonta, vesihiihto, vinttikoira- ja palveluskoiraharrastajat ym.
- Erityislajien suorituspaikkojen ja niiden erikoisvälineiden järjestäminen ei lähtökohtaisesti kuulu kaupungin tehtäviin.
- Ohjelmakaudelle ei esitetä kohteita.

6 YHTEENVETO

Ulkopeli- ja palloilukentät sekä yleisurheilukentät ovat oleellinen osa lasten ja nuorten arkiliikuntaa ja toimivat hyvinä liikuntaympäristöinä myös varttuneemmille. Kenttiä käyttävät yksittäisten käyttäjien lisäksi niin seurat kuin kouluryhmät. Kenttäohjelman tarkoituksena on ottaa huomioon kaupungin kenttäverkoston monipuolistaminen lajikenttien osalta sekä tehostaa yleisesti kaupungin kenttäverkostoa. Tarkoituksena on karsia joitakin kenttiä ja kunnostaa vastaavasti toisia. Uusille asuinalueille rakennetaan yleensä uusia kenttiä.

Ohjelmassa esitetyt toimenpiteet perustuvat ohjelmointityön aikana tehtyihin asiantuntija-arvioihin. Työn aikana on arvioitu maankäytön kehittymistä ja eri liikuntamuotojen tulevaisuuden suosiota, tarkasteltu nykyisten kohteiden kuntoa, niiden sijaintia ja saavutettavuutta sekä kohteiden alueellista merkitystä. Lisäksi ohjelmoinnissa on otettu huomioon Harava-asukaskyselyssä ja muussa vuoropuhelussa esiin tulleita näkökulmia.

Kenttäohjelmassa esitetään poistettavat, säilytettävät, kunnostettavat ja uudet kentät, jotka on jaettu eri hallintokuntien kesken. Ohjelman ajantasaisuutta on tarkoitus tulevaisuudessa seurata ja päivittää riittävän usein. Kenttien määrä tulee pienenemään vuoteen 2025 mennessä 46 kentällä, jotka poistetaan pelikenttäkäytöstä. Esitettyinä toimenpiteinä ne joko maisemoidaan erillisenä laadittavan suunnitelman mukaisesti osaksi ympäristöään, tai ne joudutaan poistamaan kokonaan virkistyskäytöstä alueen maankäytön muuttuessa.

Säilytettäviä kenttiä on ohjelman tuloksena 159 kappaletta ja kunnostettavia kenttiä 108 kappaletta. Kunnostettavat kentät ovat pääasiassa alueellisesti merkittäviä kenttiä, joiden laatutasoa ja toiminnallisuutta nostetaan. Rakennettavia uusia kenttiä tulee yhdeksän kappaletta, jotka rakennetaan yleensä uusien asuinalueiden yhteyteen, kun vanhaa kohdetta ei voida nykyisestä laajentaa. Uusia ja kunnostettavia kenttiä suunniteltaessa tulee huomioida myös esteettömyys.

Lajikenttien suhteen panostetaan tulevaisuudessa jalkapallossa tekonurmipintaisiin kenttiin niin, että jokaiselle suuralueelle on tarkoitus tulla yksi kenttä. Pesäpallokenttiä on tarkoitus rakentaa yksi uusi ja rantalentopallon pelaamiseen pyritään löytämään uusia kohteita. Talvikäytön osalta ohjelmakaudella tavoitellaan yhtä tekojääkenttää jokaiselle suuralueelle eli yhteensä seitsemää kohdetta. Tekojäiden osalta on tarkoitus laatia vielä tarkempi investointiohjelma tuleville vuosille.

7 LÄHTEET

Asemakaavamerkinnät ja -määräykset, Ympäristöministeriö 2000

Avoimet B-hoitoluokat, viherpalveluohjelma 2015–2025,
Tampereen kaupunki, Kaupunkiympäristön kehittäminen

Hiekkakenttien ylläpitäjän ja perusparantajan opas. Ramboll. 3.9.2008

Hiekkapintaisten pallokenttien pinnan materiaali- ja jousto-
ominaisuudet. Liikunta & Tiede 49 (1), 75–83. Jäniskangas T. 2011.

Infrarakentamisen yleiset laatuvaatimukset, Osa 4,
Liikunta- ja virkistyspaikkojen rakenteet. Rakennustieto Oy 2008

Iris-infraomaisuudenhallinta, viheralueita koskeva paikkatietoaineisto

Kaupungin tilastot: www.tampere.fi/tilastot

Koirapalvelut, viherpalveluohjelma 2011–2025,
Tampereen kaupunki, Kaupunkiympäristön kehittäminen

Liikuntaympäristöjen kehittäminen, Peli- ja palloilukentät (Länsi-Tampere),
Opinnäytetyö, Joni Hyvönen, Lahden ammattikorkeakoulu, miljöösuunnittelu, 2012

Leikkipaikat viherpalveluohjelma 2012–2020,
Tampereen kaupunki, Kaupunkiympäristön kehittäminen

SIVE:n palveluverkkoselvitys, koonti 2012.

Tampereen kaupungin väestösuunnite 2015–2030, Leena Salminen

Tilakeskuksen investointien pitkän tähtäimen suunnitelma 30.9.2014

Viheralueiden hoitoluokitus. Viherympäristöliitto ry julkaisu 36. 2007.

Yhdyskuntapalvelut 2005, Tampereen viheralueohjelma 2005–2014

VPO Kentät / Eteläinen suuralue

kunnostettava (K)
maankäytön muutosalue (M)
poistettava (P)
säilytettävä (S) uusi (U)

Kentän nimi (nimet)	Kaupunginosa	Kenttäluokitus (nykyinen käyttö)	Toimenpideluokka	Tavoitteellinen toimenpidevuosi 2015-2020	Tavoitteellinen toimenpidevuosi 2021-2025	Kentän koko	Vastuutaho
Härmälänpuisto länsi	Härmälä	pelikenttä	S			1199 m²	KAKE
Tehtaankallionpuisto	Härmälä	pelikenttä	S			250 m²	KAKE
Tuomaanpuisto (Härmälän koulun kenttä)	Härmälä	lajikenttä	K	X		3204 m²	KAKE
Pirkkahallin kenttä 1	Härmälä	lajikenttä	K	X		6319 m²	SIVE
Pirkkahallin kenttä 2	Härmälä	lajikenttä	K	X		6455 m²	SIVE
Pirkkahallin kenttä 3	Härmälä	lajikenttä	K	X		2419 m²	SIVE
Pirkkahallin kenttä 4	Härmälä	lajikenttä	K	X		2419 m²	SIVE
Pirkkahallin kenttä 5	Härmälä	lajikenttä	S			6150 m²	SIVE
Härmälän koulu	Härmälä	pelikenttä	K	X		697 m²	TIKE
Ahlmaninpuisto	Koivistonkylä	pelikenttä	S			642 m²	KAKE
Haukisenmaa	Koivistonkylä	pelikenttä	S			635 m²	KAKE
Mahlanpuisto	Koivistonkylä	lajikenttä	S			404 m²	KAKE
Taatalanpuisto	Koivistonkylä	pelikenttä	S			1270 m²	KAKE
Vihiojanpuisto-Jokiranta (länsi)	Koivistonkylä	pelikenttä	K		X	1358 m²	KAKE
Vihiojanpuisto-Jokiranta (itä, Akinpuisto)	Koivistonkylä	pelikenttä	S			503 m²	KAKE
Koivistonkylä	Koivistonkylä	pelikenttä	K		X	5400 m²	SIVE
Koiviston koulu	Koivistonkylä	pelikenttä	K		X	1930 m²	TIKE
Härkälänmäki	Korkinmäki	pelikenttä	S			807 m²	KAKE
Multisillanpuisto	Multisilta	pelikenttä	K	X		724 m²	KAKE
Perkkoonpuisto keski	Multisilta	pelikenttä	P	X		595 m²	KAKE
Arranmaa, Multisillan kenttä	Multisilta	pelikenttä	S			11446 m²	SIVE
Nirvanpelto	Nirva	lajikenttä	S			1099 m²	KAKE
Palokallionpuisto	Peltolammi	pelikenttä	S			495 m²	KAKE
Ruokomäenpuisto	Peltolammi	pelikenttä	K	X		575 m²	KAKE
Peltolammin koulu (pohjoinen, iso)	Peltolammi	lajikenttä	K	X		8343 m²	TIKE/SIVE
Peltolammin koulu (kaakkoinen)	Peltolammi	pelikenttä	P	X		2213 m²	TIKE
Peltolammin koulu (etelä)	Peltolammi	pelikenttä	M			1771 m²	TIKE
Peltolammin koulu (koripallo)	Peltolammi	pelikenttä	M			570 m²	TIKE
Peltolammin koulu (länsi)	Peltolammi	pelikenttä	M			480 m²	TIKE
Peltolammi	Peltolammi	lajikenttä	S			128 m²	TIKE
Härmälän rantapuisto	Rantaperkiö	lajikenttä	S			1320 m²	KAKE
Perkiönpuisto	Rantaperkiö	lajikenttä	S			2114 m²	KAKE
Rantaperkiö	Rantaperkiö	pelikenttä	K	X		8385 m²	SIVE
Eskonpuisto	Rautaharkko	pelikenttä	P	X		1688 m²	KAKE
Rautaharkonpuisto	Rautaharkko	pelikenttä	S			1373 m²	KAKE
Veisunpuisto	Veisu	pelikenttä	S			651 m²	KAKE
Mäyränmäenpuisto	Vuores	pelikenttä	S			704 m²	KAKE
Tervalepänpuisto	Vuores	pelikenttä	S			1091 m²	KAKE
Vuoreksen keskuspuisto	Vuores	pelikenttä	S			1911 m²	KAKE
Vuoreksen liikuntapuisto	Vuores		U	X			SIVE
Isokuusi	Vuores		U		X		KAKE

VPO Kentät / Kaakkoinen suuralue

kunnostettava (K)
maankäytön muutosalue (M)
poistettava (P)
säilytettävä (S) uusi (U)

Kentän nimi (nimet)	Kaupunginosa	Kenttäluokitus (nykyinen käyttö)	Toimenpideluokka	Tavoitteellinen toimenpidevuosi 2015-2020	Tavoitteellinen toimenpidevuosi 2021-2025	Kentän koko	Vastuutaho
Karikepuisto	Hallila	pelikenttä	S			366 m²	KAKE
Koivikonpuisto	Hallila	pelikenttä	S			680 m²	KAKE
Pikkupehkusuonpuisto	Hallila	pelikenttä	S			762 m²	KAKE
Taavetinkallionpuisto, Hallila	Hallila	pelikenttä	K		X	1976 m²	SIVE
Hallilan koulu / päiväkoti / neuvola	Hallila	pelikenttä	S			499 m²	TIKE
Helapuisto länsi	Hervanta	pelikenttä	S			767 m²	KAKE
Keinupuisto itä	Hervanta	pelikenttä	K	X		1233 m²	KAKE
Keltanokanpuisto länsi	Hervanta	pelikenttä	S			2290 m²	KAKE
Kisapuisto	Hervanta	pelikenttä	P	X		305 m²	KAKE
Koulumetsikkö	Hervanta	pelikenttä	P	X		326 m²	KAKE
Laattapuisto	Hervanta	lajikenttä	K	X		4688 m²	KAKE
Lintupuisto	Hervanta	pelikenttä	S			2004 m²	KAKE
Maijalankangas	Hervanta	pelikenttä	K	X		766 m²	KAKE
Näyttämönpuisto (kaakko)	Hervanta	pelikenttä	S			1443 m²	KAKE
Näyttämönpuisto (luode)	Hervanta	pelikenttä	P		X	5449 m²	KAKE
Pallopuisto (itä)	Hervanta	pelikenttä	S			1152 m²	KAKE
Pallopuisto (länsi)	Hervanta	pelikenttä	P		X	295 m²	KAKE
Pelipuisto	Hervanta	pelikenttä	S			1227 m²	KAKE
Ahvenisjärven tenniskenttä	Hervanta	lajikenttä	S		X	260 m²	SIVE
Ahvenisjärvi	Hervanta	lajikenttä	S			128 m²	SIVE
Ahvenisjärvi 1	Hervanta	lajikenttä	S		X	6060 m²	SIVE
Ahvenisjärvi 2	Hervanta	pelikenttä	S		X	500 m²	SIVE
Ahvenisjärvi 3	Hervanta	lajikenttä	S		X	5270 m²	SIVE
Hervannan keskusurheilukenttä	Hervanta	yleisurheilukenttä	K	X		6600 m²	SIVE
Kuusikkopuisto (itä)	Hervanta	lajikenttä	K		X	5500 m²	SIVE
Kuusikkopuisto (länsi)	Hervanta	pelikenttä	K		X	1170 m²	SIVE
Mäkipuisto (länsi)	Hervanta	pelikenttä	K		X	2000 m²	SIVE
Mäkipuisto (itä)	Hervanta	lajikenttä	K		X	5418 m²	SIVE
Etelä-Hervannan koulu (etelä)	Hervanta	pelikenttä	K		X	373 m²	TIKE
Etelä-Hervannan koulu (itä)	Hervanta	pelikenttä	K		X	411 m²	TIKE
Etelä-Hervannan koulu (lounas)	Hervanta	pelikenttä	K		X	252 m²	TIKE
Etelä-Hervannan koulu (pohjoinen)	Hervanta	pelikenttä	K		X	1073 m²	TIKE
Kanjonin koulu ja nuorisotalo (länsi)	Hervanta	pelikenttä	S			614 m²	TIKE
Kanjonin koulu ja nuorisotalo (itä)	Hervanta	pelikenttä	P	X		374 m²	TIKE
Pohjois-Hervannan koulu (itä)	Hervanta	pelikenttä	K	X		572 m²	TIKE
Pohjois-Hervannan koulu (koripallo)	Hervanta	lajikenttä	K	X		853 m²	TIKE
Pohjois-Hervannan koulu (länsi)	Hervanta	pelikenttä	K	X		2421 m²	TIKE
Heinurinmäki	Hervantajärvi		U		X		KAKE
Haiharanpuisto	Kaukajärvi	pelikenttä	S			2876 m²	KAKE
Isoniitynpuisto Annalanpuisto (pohjoinen)	Kaukajärvi	pelikenttä	S			846 m²	KAKE
Isoniitynpuisto Annalanpuisto (itä)	Kaukajärvi	pelikenttä	S			128 m²	KAKE
Isoniitynpuisto Annalanpuisto (etelä)	Kaukajärvi	pelikenttä	S			1936 m²	KAKE
Karosenpuisto	Kaukajärvi	pelikenttä	S			759 m²	KAKE
Levonmäenpuisto-Kumina	Kaukajärvi	pelikenttä	S			577 m²	KAKE
Riipuksenpuisto	Kaukajärvi	pelikenttä	P	X		330 m²	KAKE
Sinisenneidonpuisto	Kaukajärvi	pelikenttä	P	X		127 m²	KAKE
Isolammenpuisto, Kaukajärven sorakenttä	Kaukajärvi	pelikenttä	S			2500 m²	SIVE
Isolammenpuisto, Kaukajärven tekonurmikenttä	Kaukajärvi	lajikenttä	S			6241 m²	SIVE
Kaukajärven tenniskenttä 1	Kaukajärvi	lajikenttä	S			260 m²	SIVE
Kaukajärven tenniskenttä 2	Kaukajärvi	lajikenttä	S			260 m²	SIVE
Kaukajärvi (Vapaa-aikatalon vier.) 1	Kaukajärvi	lajikenttä	K		X	128 m²	SIVE
Kaukajärvi (Vapaa-aikatalon vier.) 2	Kaukajärvi	lajikenttä	K		X	128 m²	SIVE
Kaukajärvi (Vapaa-aikatalon vier.) 3	Kaukajärvi	lajikenttä	K		X	128 m²	SIVE
Annalan koulu (etelä)	Kaukajärvi	lajikenttä	K		X	276 m²	TIKE
Annalan koulu (pohjoinen)	Kaukajärvi	pelikenttä	K		X	2649 m²	TIKE
Annalan koulu (Karosen koulu)	Kaukajärvi	pelikenttä	K	X		2119 m²	TIKE
Kaukajärven koulu (länsi)	Kaukajärvi	pelikenttä	K		X	2852 m²	TIKE
Kaukajärven koulu (pohjoinen)	Kaukajärvi	pelikenttä	K		X	3359 m²	TIKE
Kaukajärven koulu (itä)	Kaukajärvi	pelikenttä	P	X		5415 m²	TIKE
Lukonpuisto	Lukonmäki	pelikenttä	K	X		2436 m²	KAKE
Kirkkosuo	Turtola	pelikenttä	S			546 m²	KAKE
Turtolanpuisto	Turtola	pelikenttä	K		X	200 m²	KAKE
Jyrkänteenpuisto	Viiala	pelikenttä	K		X	663 m²	KAKE
Kalle Päätalon puisto	Viiala	pelikenttä	K	X		2055 m²	KAKE

VPO Kentät / Keskinen suuralue

kunnostettava (K)
maankäytön muutosalue (M)
poistettava (P)
säilytettävä (S) uusi (U)

Kentän nimi (nimet)	Kaupunginosa	Kenttäluokitus (nykyinen käyttö)	Toimenpideluokka	Tavoitteellinen toimenpidevuosi 2015-2020	Tavoitteellinen toimenpidevuosi 2021-2025	Kentän koko	Vastuu
Väinö Linnan puisto	Amuri	pelikenttä	S			698 m²	KAKE
Hämeenpuisto pohjoinen	Finlayson	pelikenttä	P	X		498 m²	KAKE
E. J. Reinilän puisto	Hatanpää	pelikenttä	S			1899 m²	KAKE
Haavikonpuisto	Jokipohja	pelikenttä	P		X	1587 m²	KAKE
Iideskartanonpuisto	Jokipohja	pelikenttä	P	X		416 m²	KAKE
Koskuenpuisto	Jokipohja	lajikenttä	K		X	2341 m²	KAKE
Vihiojanpuisto-Pelipuisto	Jokipohja	lajikenttä	S			3782 m²	KAKE
Vinninkoivikko	Jokipohja	pelikenttä	P		X	720 m²	KAKE
Järvensivunpuisto (itä)	Järvensivu	pelikenttä	S			1872 m²	KAKE
Järvensivunpuisto (länsi)	Järvensivu	pelikenttä	P	X		448 m²	KAKE
Korpinpuisto	Järvensivu	pelikenttä	P		X	498 m²	KAKE
Ylä-Järvensivun puisto	Järvensivu	pelikenttä	P	X		1102 m²	KAKE
Kiovanpuisto (pohjoinen)	Kaleva	pelikenttä	S			3311 m²	KAKE
Kiovanpuisto (etelä)	Kaleva	lajikenttä	S			309 m²	KAKE
Pellervonpuisto	Kaleva	pelikenttä	K		X	2413 m²	KAKE
Kaupin kansanpuisto-Käpytien kenttä	Kauppi	pelikenttä	S			1395 m²	KAKE
Nallenpuisto	Kissanmaa	pelikenttä	K	X		1256 m²	KAKE
Tapiolanpuisto	Kissanmaa	pelikenttä	S			2939 m²	KAKE
Vihiojanpuisto-Oras	Korkinmäki	pelikenttä	S			1793 m²	KAKE
Rauhaniemen leikkipaikka	Lapinniemi	lajikenttä	K		X	482 m²	KAKE
Tunturin suojaviheralue	Lappi	pelikenttä	K	X		1110 m²	KAKE
Ilvespuisto	Liisankallio	pelikenttä	K	X		1388 m²	KAKE
Nalkalan kenttä	Nalkala	pelikenttä	P		X	6358 m²	KAKE
Riihipuisto	Nekala	lajikenttä	K	X		2796 m²	KAKE
Osmonpuisto itä	Osmonmäki	pelikenttä	K	X		436 m²	KAKE
Litukanpuisto	Petsamo	pelikenttä	K	X		1853 m²	KAKE
Petsamonpuisto	Petsamo	pelikenttä	S			1681 m²	KAKE
Ilomäen aukea	Pyynikinrinne	lajikenttä	S			2387 m²	KAKE
Atlaspuisto	Pyynikki	pelikenttä	S			811 m²	KAKE
Ratinanniemen kuntoilupaikka	Ratina	pelikenttä	S				KAKE
Emil Aaltosen puisto	Tammela	pelikenttä	S			4260 m²	KAKE
Soukkapuisto	Tampella	pelikenttä	K		X	323 m²	KAKE
Sorsapuisto	Tulli	pelikenttä	S			253 m²	KAKE
Pahalammenpuisto (etelä)	Viinikka	pelikenttä	K	X		2334 m²	KAKE
Pahalammenpuisto (pohjoinen)	Viinikka	lajikenttä	S			466 m²	KAKE
Leivonpuisto etelä	Vuohenoja	lajikenttä	S			180 m²	KAKE
Leivonpuisto pohjoinen	Vuohenoja	pelikenttä	S			1120 m²	KAKE
Palvaanniemenpuisto	Vuohenoja	pelikenttä	K		X	378 m²	KAKE
Vuohenhiekanpuisto	Vuohenoja	pelikenttä	S			1642 m²	KAKE

VPO Kentät / Keskinen suuralue

kunnostettava (K)
maankäytön muutosalue (M)
poistettava (P)
säilytettävä (S) uusi (U)

Kentän nimi (nimet)	Kaupunginosa	Kenttäluokitus (nykyinen käyttö)	Toimenpideluokka	Tavoitteellinen toimenpidevuosi 2015-2020	Tavoitteellinen toimenpidevuosi 2021-2025	Kentän koko	Vastuu
Vesilinnanpuisto, Amurin kenttä	Amuri	lajikenttä	S			5685 m²	SIVE
Amurin koulu	Amuri	pelikenttä	K	X		1449 m²	TIKE
Johanneksen koulu	Jussinkylä	pelikenttä	K	X		1007 m²	TIKE
Järvensivun koulu	Järvensivu	pelikenttä	K	X		1803 m²	TIKE
Eteläpuisto (etelä)	Kaakinmaa	pelikenttä	M			6500 m²	SIVE
Eteläpuisto (pohjoinen)	Kaakinmaa	pelikenttä	M			2500 m²	SIVE
Eteläpuisto, Koulukatu (itä)	Kaakinmaa	lajikenttä	K	X		1714 m²	SIVE
Eteläpuisto, Koulukatu (länsi)	Kaakinmaa	lajikenttä	K			1400 m²	SIVE
Aleksanterin koulu	Kaakinmaa	pelikenttä	S			598 m²	TIKE
Aleksanterin koulun sisäpiha	Kaakinmaa	pelikenttä	S			598 m²	TIKE
Kalevan keskuspuisto, Pellervon kenttä, Pellervonk. 21b	Kaleva	pelikenttä	S			1965 m²	SIVE
Pellervon ent.koulu, Pellervonkatu 20 (länsi)	Kaleva	pelikenttä	P	X		758 m²	TIKE
Pellervon ent.koulu, Pellervonkatu 20 (itä)	Kaleva	pelikenttä	P	X		1552 m²	TIKE
Liisanpuiston ja kuulovammaisten koulu (länsi)	Kaleva	pelikenttä	K		X	1837 m²	TIKE
Liisanpuiston ja kuulovammaisten koulu (itä)	Kaleva	pelikenttä	K		X	205 m²	TIKE
Sammon koulu	Kaleva	pelikenttä	S			1455 m²	TIKE
Sammon päiväkoti	Kaleva	pelikenttä	S			407 m²	TIKE
Tampereen uintikeskus	Kaleva	pelikenttä	P	X		659 m²	TIKE
Jousiammuntarata	Kauppi	lajikenttä	S			6200 m²	SIVE
Kaupin jalkapallokenttä 1	Kauppi	lajikenttä	K	X		6000 m²	SIVE
Kaupin jalkapallokenttä 2	Kauppi	lajikenttä	K	X		6480 m²	SIVE
Kaupin jalkapallokenttä 3	Kauppi	lajikenttä	K		X	5379 m²	SIVE
Kaupin jalkapallokenttä 4	Kauppi	lajikenttä	K		X	6369 m²	SIVE
Kaupin jalkapallokenttä 5	Kauppi	lajikenttä	K	X		5440 m²	SIVE
Kaupin jalkapallokenttä 6	Kauppi	lajikenttä	K	X		3800 m²	SIVE
Kaupin jalkapallokenttä 7	Kauppi	lajikenttä	K		X	5207 m²	SIVE
Kaupin pesäpallokenttä 1	Kauppi	lajikenttä	K	X		3753 m²	SIVE
Kaupin pesäpallokenttä 2	Kauppi	lajikenttä	K		X	2795 m²	SIVE
Kaupin tenniskenttä 1	Kauppi	lajikenttä	S			260 m²	SIVE
Kaupin tenniskenttä 2	Kauppi	lajikenttä	S			260 m²	SIVE
Kaupin tenniskenttä 3	Kauppi	lajikenttä	S			260 m²	SIVE
Kaupin tenniskenttä 4	Kauppi	lajikenttä	S			260 m²	SIVE
Kaupin tenniskenttä 5	Kauppi	lajikenttä	K	X		260 m²	SIVE
Tartonpuisto, Tampereen jäähalli - Hakametsän halli	Kissanmaa	pelikenttä	M			8378 m²	SIVE
Kissanmaan koulu	Kissanmaa	pelikenttä	K		X	3337 m²	TIKE
Kalevankenttä	Liisankallio	lajikenttä	K	X		8680 m²	SIVE
Nekalan koulu (hiekkakenttä)	Nekala	pelikenttä	S			1124 m²	TIKE
Nekalan koulu (kaukalo)	Nekala	pelikenttä	S			794 m²	TIKE
Nekalan koulu (koripallo)	Nekala	lajikenttä	S			355 m²	TIKE
Iidesjärven perhepuisto	Nekala		U		X		KAKE
Veteraanipuisto, Vesitornin kenttä	Petsamo	pelikenttä	S			6673 m²	SIVE
Pyynikin kenttä	Pyynikinrinne	yleisurheilukenttä	S			7000 m²	SIVE
Pyynikki-Hoppa, Tahmelan kenttä	Pyynikki	yleisurheilukenttä	S			4491 m²	SIVE
Pyynikin rantalentopallokenttä (itä)	Pyynikki	lajikenttä	S			128 m²	SIVE
Pyynikin rantalentopallokenttä (länsi)	Pyynikki	lajikenttä	S			128 m²	SIVE
Tampereen stadion (Ratinan stadion)	Ratina	yleisurheilukenttä	K	erillishankkeena		6930 m²	SIVE
Tammelan stadion	Tammela	lajikenttä	K	erilishankkeena		9048 m²	SIVE
Tammelan koulu (etelä)	Tammela	pelikenttä	S			563 m²	TIKE
Tammelan koulu (pohjoinen)	Tammela	pelikenttä	S			563 m²	TIKE
Idmaninpuisto, Viinikka	Viinikka	pelikenttä	S			6090 m²	SIVE

VPO Kentät / Koillinen suuralue

kunnostettava (K)
maankäytön muutosalue (M)
poistettava (P)
säilytettävä (S) uusi (U)

Kentän nimi (nimet)	Kaupunginosa	Kenttäluokitus (nykyinen käyttö)	Toimenpideluokka	Tavoitteellinen toimenpidevuosi 2015-2020	Tavoitteellinen toimenpidevuosi 2021-2025	Kentän koko	Vastuu
Ajomiehenpuisto	Atala	pelikenttä	K		X	423 m²	KAKE
Atalanpuisto	Atala	pelikenttä	S			634 m²	KAKE
Halimasjärvenpuisto	Atala	pelikenttä	P	X		331 m²	KAKE
Kepinojanpuisto	Atala	pelikenttä	S			633 m²	KAKE
Keräilijänpuisto	Atala	pelikenttä	K	X		436 m²	KAKE
Laavupuisto	Atala	pelikenttä	S			446 m²	KAKE
Nikinpuisto	Atala	pelikenttä	S			1119 m²	KAKE
Atalanpuisto, Atalan kenttä	Atala	pelikenttä	K	X		2837 m²	SIVE
Atalan koulu	Atala	pelikenttä	S			1071 m²	TIKE
Aarikkalanpuisto	Hakametsä	pelikenttä	S			1329 m²	KAKE
Pyhäojanpuisto	Hankkio	pelikenttä	K		X	1950 m²	KAKE
Toispuolisenpuisto	Holvasti	pelikenttä	K	X		700 m²	KAKE
Jukolanpuisto etelä	Huikas	pelikenttä	S			1243 m²	KAKE
Kumpulanpuisto 1 (koillinen)	Kumpula	lajikenttä	S			331 m²	KAKE
Kumpulanpuisto 1 (etelä)	Kumpula	pelikenttä	S			1047 m²	KAKE
Ilmattarenpuisto	Leinola	pelikenttä	P	X		323 m²	KAKE
Kalervonpuisto	Leinola	pelikenttä	K		X	1380 m²	KAKE
Koiramäenpuisto	Leinola	pelikenttä	S			724 m²	KAKE
Mikkolanpuisto	Leinola	pelikenttä	S			518 m²	KAKE
Sammalladonpuisto, Leinolan kenttä	Leinola	lajikenttä	K	X(kunnostettu 2015)		7379 m²	SIVE
Leinolan toimintakeskus (Orimuksen pvk) (länsi)	Leinola	pelikenttä	S			803 m²	TIKE
Leinolan toimintakeskus (Orimuksen pvk) (itä)	Leinola	pelikenttä	S			250 m²	TIKE
Helakallionpuisto	Linnainmaa	pelikenttä	K		X	1438 m²	KAKE
Karkonmäenpuisto	Linnainmaa	lajikenttä	P	X		165 m²	KAKE
Käpylehmänpuisto (etelä)	Linnainmaa	pelikenttä	S			1317 m²	KAKE
Käpylehmänpuisto (pohjoinen)	Linnainmaa	pelikenttä	S			136 m²	KAKE
Nikkilänpuisto	Linnainmaa	pelikenttä	P		X	371 m²	KAKE
Torponpuisto	Linnainmaa	pelikenttä	K	X		2508 m²	KAKE
Linnainmaan koulu (itä)	Linnainmaa	pelikenttä	K		X	9565 m²	TIKE/SIVE
Linnainmaan koulu (länsi)	Linnainmaa	pelikenttä	S			2423 m²	TIKE
Linnainmaan koulu (pohjoinen)	Linnainmaa	lajikenttä	S			250 m²	TIKE
Messukylän kenttä	Messukylä	lajikenttä	K	X (kunnostettu 2015)		10744 m²	SIVE
Messukylän koulu (länsi)	Messukylä	pelikenttä	S			1255 m²	TIKE
Messukylän koulu (itä)	Messukylä	pelikenttä	S			264 m²	TIKE
Ojalan keskuskenttä	Ojala		U		X		KAKE
Pitkäniitynpuisto (etelä)	Olkahinen	pelikenttä	S			1409 m²	KAKE
Pitkäniitynpuisto (pohjoinen)	Olkahinen	lajikenttä	P	X		251 m²	KAKE
Olkahisen kenttä	Olkahinen	lajikenttä	K		X	5155 m²	SIVE
Kirkkoladonpuisto	Pappila	pelikenttä	S			2250 m²	KAKE
Linnanpuisto	Pappila	lajikenttä	S			359 m²	KAKE
Rauninaronpuisto (pohjoinen)	Pappila	pelikenttä	K		X	440 m²	KAKE
Rauninaronpuisto (etelä)	Pappila	lajikenttä	S			198 m²	KAKE
Tanhuanpuisto	Pappila	pelikenttä	K		X	1449 m²	KAKE
Takahuhdin koulu, vl 5-9 (kaakko)	Pappila	pelikenttä	S			677 m²	TIKE
Takahuhdin koulu, vl 5-9 (luode)	Pappila	pelikenttä	S			434 m²	TIKE
Jankanpuisto	Ristinarkku	pelikenttä	K	X		2800 m²	KAKE
Jaakonmäenpuisto	Ruotula	pelikenttä	K	X		1674 m²	KAKE
Ruotulanpuisto	Ruotula	pelikenttä	S			1431 m²	KAKE
Ikalannotko	Takahuhti	pelikenttä	P		X	266 m²	KAKE
Takahuhdin koulu, vl 0-4 (itä)	Takahuhti	lajikenttä	S			2783 m²	SIVE/TIKE
Takahuhdin koulu, vl 0-4 (länsi)	Takahuhti	lajikenttä	S			250 m²	TIKE
Takahuhdin koulu, vl 0-4 (pohjoinen)	Takahuhti	pelikenttä	S			690 m²	TIKE
Aholanpuisto	Tasanne	pelikenttä	S			773 m²	KAKE
Tasanteenpuisto pohjoinen	Tasanne	lajikenttä	S			1225 m²	KAKE
Uudenkylänpuisto	Uusikylä	pelikenttä	M			570 m²	KAKE
Uudenmaanpuisto	Uusikylä	pelikenttä	M			2008 m²	KAKE
Juvelanpuisto (länsi)	Vehmainen	pelikenttä	P		X	356 m²	KAKE
Juvelanpuisto (itä)	Vehmainen	pelikenttä	S			969 m²	KAKE
Koivuladonpuisto	Vehmainen	lajikenttä	P		X	329 m²	KAKE
Pysäkkipuisto	Vehmainen	pelikenttä	K	X		757 m²	KAKE
Rasulanpuisto, Vehmaisten kenttä (2 kenttää)	Vehmainen	yleisurheilukenttä	K	X		5440 m²	SIVE
Vehmaisten koulu (etelä)	Vehmainen	lajikenttä	K	X		373 m²	TIKE
Vehmaisten koulu (pohjoinen)	Vehmainen	pelikenttä	P	X		3617 m²	TIKE

VPO Kentät / Lounainen suuralue

kunnostettava (K)
maankäytön muutosalue (M)
poistettava (P)
säilytettävä (S) uusi (U)

Kentän nimi (nimet)	Kaupunginosa	Kenttäluokitus (nykyinen käyttö)	Toimenpideluokka	Tavoitteellinen toimenpidevuosi 2015-2020	Tavoitteellinen toimenpidevuosi 2021-2025	Kentän koko	Vastuu
Vaakonpuisto	Epilä	pelikenttä	P	X		3278 m²	KAKE
Kaarilan koulun kenttä	Epilä	pelikenttä	S			5400 m²	SIVE/TIKE
Sudenkuopanrinne	Epilänharju	pelikenttä	P	X		170 m²	KAKE
Vaarinmaa	Epilänharju	pelikenttä	S			573 m²	KAKE
Haukiluomanpuisto (etelä)	Haukiluoma	lajikenttä	S			436 m²	KAKE
Haukiluomanpuisto (pohjoinen)	Haukiluoma	pelikenttä	S			1490 m²	KAKE
Viskanpuisto	Hyhky	pelikenttä	P		X	608 m²	KAKE
Hyhkyn kenttä	Hyhky	pelikenttä	S			5400 m²	SIVE
Niittäjänpuisto	Ikuri	pelikenttä	S			1234 m²	KAKE
Tesomanpuisto-Apilapuisto	Ikuri	pelikenttä	P	X		144 m²	KAKE
Virontörmänpuisto	Ikuri	lajikenttä	S			3127 m²	KAKE
Myllypuronpuisto keski, Virelän kenttä	Ikuri	lajikenttä	K		X	8648 m²	SIVE
Omenapuisto	Kaarila	pelikenttä	S			659 m²	KAKE
Kallenpuisto	Kalkku	pelikenttä	S			1406 m²	KAKE
Ristamanpuisto, Kalkun kenttä	Kalkku	pelikenttä	S			7205 m²	SIVE
Kalkun koulu	Kalkku	pelikenttä	S			1455 m²	TIKE
Kalkepuisto	Kalkku	lajikenttä	U	X		228 m²	KAKE
Lamminpäänpuisto	Lamminpää	pelikenttä	S			754 m²	KAKE
Uuninperänpuisto	Lamminpää	pelikenttä	S			880 m²	KAKE
Lamminpään kenttä	Lamminpää	pelikenttä	K		X	1830 m²	SIVE
Lamminpään urheilukenttä	Lamminpää	yleisurheilukenttä	S			7700 m²	SIVE
Lamminpään koulu	Lamminpää	pelikenttä	K	X		430 m²	TIKE
Jurvalanpuisto	Rahola	pelikenttä	P	X		295 m²	KAKE
Juurespuisto	Rahola	pelikenttä	P	X		348 m²	KAKE
Korvenpuisto-Ketoset	Rahola	lajikenttä	S			1455 m²	KAKE
Korvenpuisto-Metsäkylä (Raholan koulun kenttä)	Rahola	pelikenttä	S			2017 m²	KAKE
Piikahaka	Rahola	pelikenttä	S			797 m²	KAKE
Risuharjunpuisto itä	Rahola	pelikenttä	P	X		259 m²	KAKE
Raholan urheilukenttä (Killerinpuisto)	Rahola	pelikenttä	K		X	9800 m²	SIVE
Harjun koulu	Rahola	pelikenttä	S			1209 m²	TIKE
Raholan perhetukikeskus	Rahola	pelikenttä	P	X		914 m²	TIKE
Kohmanpuisto (Tohloppijärvenpuisto etelä)	Ristimäki	pelikenttä	S			2131 m²	KAKE
Ratamonpuisto	Ristimäki	pelikenttä	S			2821 m²	KAKE
Kohmanpuisto, Tesoman tenniskenttä 1	Ristimäki	lajikenttä	P	X		260 m²	SIVE
Kohmanpuisto, Tesoman tenniskenttä 2	Ristimäki	lajikenttä	P	X		260 m²	SIVE
Lorisevanpuisto	Tahmela	pelikenttä	K	X		2102 m²	KAKE
Tesomajärven koulu (länsi)	Tesomajärvi	lajikenttä	P	X		6000 m²	SIVE
Tesomajärvi	Tesomajärvi	lajikenttä	S			128 m²	SIVE
Tesomajärven koulu (itä)	Tesomajärvi	pelikenttä	S			1408 m²	TIKE
Tohlopinpuisto	Tohloppi	pelikenttä	S			688 m²	KAKE
Kohmanpuisto (Tohloppijärvenpuisto etelä), Tesoman koulun kenttä	Tohloppi	lajikenttä	K	X		8061 m²	SIVE
Pispan koulu	Ylä-Pispala	pelikenttä	K	X		697 m²	TIKE

VPO Kentät / Luoteinen suuralue

kunnostettava (K)
maankäytön muutosalue (M)
poistettava (P)
säilytettävä (S) uusi (U)

Kentän nimi (nimet)	Kaupunginosa	Kenttäluokitus (nykyinen käyttö)	Toimenpideluokka	Tavoitteellinen toimenpidevuosi 2015-2020	Tavoitteellinen toimenpidevuosi 2021-2025	Kentän koko	Vastuu
Halkoniemenpuisto	Lentävänniemi	pelikenttä	P		X	532 m²	KAKE
Pyhällönpuisto lounas	Lentävänniemi	pelikenttä	P	X		609 m²	KAKE
Pyhällönpuisto luode	Lentävänniemi	pelikenttä	S			2096 m²	KAKE
Tupakkirullanpuisto	Lentävänniemi	pelikenttä	S			1461 m²	KAKE
Venepuisto	Lentävänniemi	lajikenttä	P	X		230 m²	KAKE
Suomensaari (etelä)	Lentävänniemi	pelikenttä	K	X		230 m²	SIVE
Suomensaari (pohjoinen)	Lentävänniemi	lajikenttä	S			230 m²	SIVE
Lielahden urheilukenttä (pohjoinen)	Lintulampi	yleisurheilukenttä	K	X		5610 m²	SIVE
Lielahden urheilukenttä (etelä)	Lintulampi	lajikenttä	S			1685 m²	SIVE
Lielahden koulu (pohjoinen)	Lintulampi	pelikenttä	S			300 m²	TIKE
Lielahden koulu (etelä)	Lintulampi	pelikenttä	K	X		1782 m²	TIKE
Sellupuisto	Niemenranta	pelikenttä	U	X			KAKE
Isoniemenpuisto	Niemi	pelikenttä	S			972 m²	KAKE
Metsänhoitajanpuisto, Lentävänniemen kenttä (pohjoinen)	Niemi	pelikenttä	K	X			KAKE
Niemen rantapuisto	Niemi	lajikenttä	P	X		310 m²	KAKE
Metsänhoitajanpuisto, Lentävänniemen kenttä (etelä)	Niemi	pelikenttä	K	X		7089 m²	SIVE
Lentävänniemen koulu (etelä)	Niemi	pelikenttä	S			1050 m²	TIKE
Lentävänniemen koulu (pohjoinen)	Niemi	pelikenttä	S			330 m²	TIKE
Nuoralahdenpuisto	Pohtola	pelikenttä	S			903 m²	KAKE
Pohtolanpuisto	Pohtola	pelikenttä	S			536 m²	KAKE

VPO Kentät / Pohjoinen suuralue

kunnostettava (K)
maankäytön muutosalue (M)
poistettava (P)
säilytettävä (S) uusi (U)

Kentän nimi (nimet)	Kaupunginosa	Kenttäluokitus (nykyinen käyttö)	Toimenpideluokka	Tavoitteellinen toimenpidevuosi 2015-2020	Tavoitteellinen toimenpidevuosi 2021-2025	Kentän koko	Vastuu
Haavistonpuisto	Kämmenniemi	pelikenttä	S			658 m²	KAKE
Kämmenniemen koulu (koripallo, asfaltti)	Kämmenniemi	pelikenttä	S			375 m²	TIKE
Kämmenniemen koulu (etelä)	Kämmenniemi	lajikenttä	S			189 m²	TIKE
Kämmenniemen koulu (pohjoinen)	Kämmenniemi	lajikenttä	K		X	3150 m²	TIKE / SIVE
Nurmin toiminta-/liikuntapuisto	Nurmi		U				
Sorilan koulu	Sorila	pelikenttä	K		X	384 m²	SIVE
Sorilan toimintapuisto	Sorila		U				
Terälahden kenttä (pohjoinen)	Terälahti	pelikenttä	K		X	4500 m²	SIVE
Velaatta rantalentopallo 1	Velaatta	lajikenttä	S			128 m²	SIVE
Velaatta rantalentopallo 2	Velaatta	lajikenttä	S			128 m²	SIVE
Velaatta rantalentopallo 3	Velaatta	lajikenttä	S			128 m²	SIVE
Nurmi-Sorilaan yhteensä 3 kenttää (arvio)							

8 LIITTEET

LIITE 1 Viheralueiden hoitoluokitus 61

LIITE 2 Tampereen viheraluejärjestelmä 65

LIITE 3 Pelikenttäkäytöstä poistettavat kentät, kohdekortit 67

LIITE 4 Palveluverkkokartat 115

LIITE 5 Ohjelmointiluonnoksesta saadut palautteet 117

LIITE 1: Viheralueiden hoitoluokitus

Kaupungin omistamat viheralueet on jaettu erilaisiin hoitoluokkiin alueen käyttötarkoituksen ja käyttäjien, luonnonolojen sekä viheralueen laatu- ja kustannustavoitteiden mukaan. Hoitoluokitus ohjaa toiminnallisesti monipuolisen ja luonnonoloiltaan monimuotoisen viherverkon ylläpitoa. Samalla se tukee tasapainoisen ja kestävän kaupunkirakenteen tavoitetta.

Viheralueiden hoitoluokitus ja hoitotavoitteet perustuvat julkaisuun Viheralueiden hoitoluokitus 2007, Viherympäristöliitto ry:n julkaisu 36 Helsinki.

A Rakennetut viheralueet
Rakennetut viheralueet sijaitsevat useimmiten keskeisillä paikoilla ja niihin kohdistuu suuri kulutus. Alueella on runsaasti erilaisia rakenteita, kalusteita ja päällystemateriaaleja. Kasvillisuus on pääosin istutettua mutta myös luonnonkasveja.
A1 Edustusviheralueet
Edustusviheralueet sijaitsevat keskeisesti kaupunkirakenteessa. Ne ovat korkeatasoisia "katselupuistoja". Hoidon tavoitteena on paikan omaleimaisen arkkitehtonisen, historiallisen, puutarhataiteellisen tms. ilmeen säilyttäminen jatkuvasti edustuskelpoisena. Tavoitteen saavuttaminen edellyttää puiston päivittäistä hoitoa.
A2 Käyttöviheralueet
Käyttöviheralueet sijaitsevat keskeisesti rakennetussa ympäristössä. Ne ovat oleskeluun, leikkiin ja pienimuotoiseen pelaamiseen tarkoitettuja usein kasvillisuudeltaan ja rakenteiltaan monipuolisia puistoja. Tavoitteena on viihtyisä, toimiva, turvallinen ja siisti puistoympäristö. Kasvillisuuden, rakenteiden ja laitteiden turvallisuutta ja alueen siisteyttä tarkkaillaan säännöllisesti.
A3 Käyttö- ja suojaviheralueet
Käyttö- ja suojaviheralueet sijaitsevat asutuksen läheisyydessä. Aluetta käytetään ulkoiluun, oleskeluun, liikuntaan ja pelaamiseen. Kasvillisuus muodostuu pääosin luonnonkasvillisuudesta, yleisilme on kuitenkin puistomainen. Hoidon tavoite on kasvillisuuden monimuotoisuuden ja elinvoimaisuuden turvaaminen sekä kulkureittien ja toiminnallisten alueiden kunnon ja turvallisuuden ylläpito.
B Avoimet viheralueet
Avoimia viheralueita ovat pellot ja erilaiset niityt. Ne rikastuttavat maisemaa ja taajamakuvaa. Ne tarjoavat asukkaille luontoelämyksiä ja mahdollisuuden nauttia perinteisestä maisemasta. Peltojen ja niittyjen reunavyöhykkeet tarjoavat monipuolisen elinympäristön erilaisille kasvi- ja eläinlajeille. Avoimiin viheralueisiin kuuluvat myös esimerkiksi avoimina ylläpidettävät rantojen ja tienvarsien näkymät
B1 Maisemapellot
Maisemapellot sijaitsevat yleensä asutuksen reuna-alueilla tai haja-asutusalueella. Maisemapelloilla viljellään viljelykasveja tai kukkivia maisemapeltokasveja. Niitä hoidetaan maataloudessa käytetyin menetelmin. Tavoitteena on avoimen kulttuurimaiseman ylläpitäminen, taajamakuvan rikastuttaminen ja pellon reunavyöhykkeiden luonnon monimuotoisuuden ylläpitäminen. Virkistyskäyttö turvataan ylläpitämällä käytävä- ja polkuverkoston kuntoa ja siisteyttä.
B2 Käyttöniityt
Käyttöniityt sijaitsevat asuinalueilla tai niiden läheisyydessä, ja ovat usein osana laajempaa viheraluetta. Käyttöniityt ovat avoimia tai puoliavoimia, kasvillisuus koostuu pääosin niittyheinistä ja ruohovartisista kasveista. Hoidon tavoitteena on säilyttää alue avoimena ja hoidettuna sekä mahdollistaa ulkoilu- ja virkistyskäyttö. Hoidon tarkoituksena on ylläpitää kulkureitit ja niiden varrella olevat varusteet käyttökelpoisina, turvallisina ja siisteinä.
B3 Maisemaniitty ja laidunalue
Maisemaniityt sijaitsevat joko taajamissa tai haja-asutusalueilla, usein ulkoilureittien varsilla tai teiden pientareilla. Ne voivat olla osa myös osa kulttuuri- ja perinnemaisemaa. Maisemaniityt ovat avoimia tai puoliavoimia, kasvillisuus koostuu pääasiassa ruohovartisista luonnonkasveista. Hoidon tavoitteena on ylläpitää avointa niittymaisemaa siten, että alue säilyttää ominaispiirteensä ja monimuotoisuutensa.
Laidunalueet ovat niittyjä tai muita puoliavoimia alueita, jotka hoidetaan laiduntamalla. Ne voivat sijoittua asutuksen läheisyyteen, reittien varsille ja myös osaksi toiminnallista viheraluetta. Laidunalueen käyttö ja sen hoito perustuu laidunnusta vartan laadittuun hoitosuunnitelmaan.
B4 Avoimet alueet ja näkymät
Luokkaan kuuluvat avoimet tai puoliavoimet alueet voivat sijaita taajamien reuna-alueilla. Luokkaan kuuluvat usein myös näkymät järvimaisemaan, rantaniityt ja ruovikot, perinnemaisemat ja näkymät näköalapaikoilla. Hoidon tavoitteena on estää alueiden ja näkymien umpeenkasvu sekä alueille tyypillisen kasvillisuuden ja eläimistön säilyminen. Luokkaan kuuluvat lisäksi sähkölinjojen sekä teiden varsilla sijaitsevat avoimina ylläpidettävät näkemä- ja suoja-alueet.
B5 Arvoniitty
Arvoniityt ovat niittyjä, jotka määritellään tärkeiksi kulttuuriperinteen, maiseman tai luonnon monimuotoisuuden kannalta tai ne ovat asukkaille muuten merkittäviä niittyjä. Arvoniittyjen hoito perustuu aina kohdekohtaiseen hoitosuunnitelmaan.

C Taajamametsät
Metsät ovat puuston peittämiä alueita, joille tunnusomaista on luonnonvarainen pensas- ja aluskasvillisuus. Metsät tarjoavat elämyksiä, ulkoilu- ja virkistysmahdollisuuksia. Metsillä on suuri merkitys maisemassa ja luonnon monimuotoisuuden säilymisen turvaamisessa.
Taajamametsien hoitoluokitusta tarkistetaan Tampereella lähivuosina. Alustava hoitoluokka määritellään alueittain viheralueen käyttötarkoituksen ja ominaisuuksien perusteella. Lopullisesti metsikkökohtainen hoitoluokka ja alueiden rajaukset täsmentyvät metsäsuunnittelun yhteydessä.
C1 Lähimetsät
Lähimetsät sijaitsevat asutuksen läheisyydessä, metsissä on hyvät käytävä- ja polkuverkostot päivittäiseen ulkoiluun. Hoidon tavoitteena on maisemaltaan edustava metsäkasvillisuus, paikoin puistomaisuus, ulkoilumahdollisuuksien turvaaminen ja luontoarvojen huomioon ottaminen. Lähimetsissä huolehditaan puuston elinvoimaisuudesta ja uudistumisesta, kulutuskestävyydestä sekä reittien ja varusteiden kunnosta. Lähimetsien siisteydestä ja turvallisuudesta huolehditaan. Niitä hoidetaan vuorovaikutuksessa alueen asukkaiden kanssa.
C2 Ulkoilu- ja virkistysmetsät
Ulkoilu- ja virkistysmetsät sijaitsevat kaupungissa asuinalueiden välisillä alueilla tai metsäkokonaisuuksina kauempana taajamista. Ulkoilu- ja virkistysmetsiä käytetään monin eri tavoin ulkoiluun ja retkeilyyn. Metsän hoidossa painotetaan puuston elinvoimaisuutta ja uudistumista sekä maisema- ja luonnon monimuotoisuusarvoja. Ulkoilureittien ja latuverkostojen turvallisuudesta huolehditaan.
C3 Suojametsät
Suojametsät sijaitsevat asutuksen sekä erilaisten häiriötä aiheuttavien toimintojen, kuten liikenneväylien ja teollisuuslaitosten välillä. Suojametsä antaa näkösuojan ja suojaa pienhiukkas-, pöly- ja meluhaitoilta. Suojametsän hoidolla pyritään edistämään suojavaikutuksia ja reunavyöhykkeiden maisemanhoitoa. Hoidon tavoitteena on puuston ja muun kasvillisuuden elinvoimaisuuden ja kerroksellisuuden säilyttäminen. Suojametsien virkistyskäyttö on vähäistä, alueella ei yleensä ole ulkoiluun tarkoitettuja reittejä tai rakenteita
C4 Talousmetsät
Talousmetsät sijaitsevat kaupunkirakenteen ulkopuolella. Hoidon tavoitteena on taloudellisesti, ekologisesti ja sosiaalisesti kestävä talousmetsän hoito ottaen huomioon luonnon monimuotoisuus, maisemalliset arvot ja metsän monikäyttö.
C5 Arvometsä
Arvometsä on erityinen metsäalue taajamassa tai sen ulkopuolella. Luokkaan kuuluvat maiseman, kulttuurin, luonnon monimuotoisuuden tai muiden ominaisuuksien kannalta erityisen tärkeät ja arvokkaat kohteet. Hoidon tavoitteena on näiden erityisarvojen ja ominaispiirteiden säilyttäminen ja korostaminen. Arvometsille voidaan tarvittaessa laatia erillinen hoito- tai ennallistamissuunnitelma
D Muut viheralueet
Muut viheralueet ovat puistoiksi ja lähivirkistysalueiksi kaavoitettuja alueita, joita ei ylläpidetä A-, B- tai C-hoitoluokissa.
D1 Muu omistus
Alue on kaavoitettu viheralueeksi, mutta ei ole kaupungin omistuksessa.
D4 Vuokrattu
Alue on kaavoitettu viheralueeksi, mutta vuokrattu muuhun käyttöön.
D5 Muu käyttö
Alue on kaavoitettu viheralueeksi, mutta on muussa käytössä, kuten paikoitus- tai liikennealueena.
E Erityisalueet
Erityisalueita ovat rakennetut ympäristöt, jotka poikkeavat ominaisuuksiltaan hoitoluokkien A, B ja C luonteesta. Erityisalueet vaativat ympäröivästä hoitoluokasta poikkeavaa hoitotapaa. Hoidon tavoitteet määritellään erikseen kohteittain.
E1 Urheilukentät ja liikunta-alueet
Urheilukenttien ja liikunta-alueiden ryhmään kuuluvat esimerkiksi jalkapallokentät, jääkiekkokentät, uimarannat ja talviuintipaikat.
E2 Erikoispuistot, erikoiskohteet
Erikoispuistoja ja erikoiskohteita ovat esimerkiksi kasvitieteelliset puutarhat, teemapuistot, ympäristötaideteokset ja muut vastaavat kohteet.
E3 Satama-alueet ja veneiden säilytysalueet
Satama-alueiden ja veneiden säilytyspaikkojen lisäksi tähän ryhmään kuuluvat esimerkiksi kanavat ja muut vesiliikenteeseen liittyvät alueet.
E4 Viljelypalstat ja ryhmäpuutarha-alueet
Tämä luokka sisältää asukkaiden omatoimista viljelyä varten tarjolla olevia alueita, kuten viljelypalstoja tai siirtolapuutarha-alueita.
E5 Koira-aitaukset ja koirien uittoalueet
Koiraharrastuksille osoitetut alueet, kuten koira-aitaukset, koirapuistot tai koirien uittoalueet kuuluvat tähän ryhmään.

E6 Matonpesupaikat
Matonpesupaikoille tarvitaan oma hoitosuunnitelma, koska riski ympäristön pilaantumiselle on matonpesupaikoilla ympäröivää aluetta suurempi
E7 Muut erityisalueet
Muita erityisalueita ovat esimerkiksi taimistot, sekä vakiintuneet maa-ainesten varastointi- ja käsittelyalueet.
E8 Hulevesialueet
Hulevesialueilla tarkoitetaan rakennettuja hulevesirakenteita kuten suotopatoja tai hulevesialtaita. Luonnonojat kuuluvat ympäröivän luontotyyppinsä mukaan A, B tai C –luokkaan. Hulevesirakenteiden hoidossa päätavoite on veden virtauksen ohjaaminen ja tarvittaessa hidastaminen, mutta toisaalta veden kulun turvaaminen.
Hoitotoimenpiteet käsittävät ajoittaista puuston ja pensaston raivaamista sekä irtoroskien ja luonnonroskien poistamista. Loivapohjaisten hulevesialtaiden kasvillisuus voidaan niittää tai murskata hoito- tai käyttöohjeen mukaisesti. Kunkin hulevesialueen hoito- tai käyttöohje määrittelee myös ruoppaamistarpeen sekä suotopadon kunnostamistavan ja tiheyden.
S Suojelualueet
Suojelualueiden tarkoituksena on ylläpitää ja säilyttää alueen ominaispiirteet. Alueet voivat olla pieniä, yksittäisiä elinympäristöjä tai laajempia aluekokonaisuuksia. Ne voivat samalla olla virkistysalueita, joilla on mahdollisuus ulkoiluun ja luonnon kokemiseen. Suojelualueet ylläpitävät luonnon monimuotoisuutta, vaalivat luonto- ja maisema- ja kulttuuriarvoja sekä tukevat luontoympäristön kestävää kehitystä.
S1 Luonnonsuojelualueet
Luonnonsuojelualueita ovat luonnonsuojelulain nojalla suojellut alueet, luonnonsuojelulain mukaiset luontotyypit ja alueellisen ympäristökeskuksen rajauspäätöksellä määritellyt erityissuojeltujen lajien elinympäristöt tai kasvupaikat. Luonnonsuojelualueiden tavoitteena on säilyttää alueen erityispiirteet ja luonnonarvot. Luonnonsuojelualueita hoidetaan alueellisen ympäristökeskuksen hyväksymän hoito- ja käyttösuunnitelman tai rauhoitusmääräysten mukaan.
S2 Muut suojellut alueet
Muita suojeltuja alueita ovat, metsä- ja vesilakikohteet, suojeluohjelma-alueet, Natura-alueet sekä rakennussuojelulain tai rakennuslainsäädännön nojalla suojellut alueet ja muinaismuistoalueet. Hoidon tarkoituksena on ylläpitää ja hoitaa aluetta niin, että sen ominaispiirteet ja arvo säilyvät. Kohteille voidaan tarvittaessa laatia erillinen hoito- ja käyttösuunnitelma.
S3 Muut arvokkaat alueet
Muihin arvokkaisiin alueisiin kuuluvat esimerkiksi maisemallisesti, kaupunkikuvallisesti tai geologisesti arvokkaat alueet ja arvokkaat luonnonalueet. Muiden arvokkaiden alueiden koko voi vaihdella. Hoidon tarkoituksena on ylläpitää ja hoitaa aluetta niin että sen ominaispiirteet ja arvo säilyvät.
Muut luokat
Edellä esitettyjen luokkien lisäksi on olemassa vielä seuraavat kaksi luokkaa.
0 Hoidon ulkopuolella oleva alue
Hoidon ulkopuolella olevilla alueilla tarkoitetaan hiljakkoin voimaantulleisiin asemakaavoihin merkittyjä viheralueita, joiden hoitoluokitusta varten tarvittavaa maastokäyntiä tai muuta vastaavaa määritystä ei ole vielä tehty.
R Maankäytön muutosalue
Yleis- tai asemakaavassa rakentamiseen osoitetut alueet voidaan luokitella ensi vaiheessa maankäytön muutosalueiksi. Tällöin tarkoitetaan aluetta, jonka kasvillisuutta valmennetaan tulevaa käyttöä varten. Alueelta voidaan esimerkiksi harventaa puita, jotta puut tottuvat tuuliolosuhteiden muutoksiin sekä valon määrän lisääntymiseen. Toimenpiteiden tarkoituksena on säilyttää kasvillisuuden ja eläimistön elinvoimaisuus rakentamisen aiheuttaman muutoksen jälkeen.

LIITE 2: Tampereen viheraluejärjestelmä

Tampereen viheraluejärjestelmä		
PÄÄLUOKKA	Viheraluetyyppi	n:o
YLEISET VIHERALUEET		
	Keskuspuistoverkosto	K
Kaupunkipuistot		
	Keskustapuistot	1
	Erikoispuistot, -kohteet	2
	Korttelipuistot	3
	Kaupunginosapuistot	4
Luonnonmukaiset lähivirkistysalueet		
	Aluepuistot	5
	Muut lähivirkistysalueet, viherreiti	6
Maiseman ja luonnonhoitoalueet		
	Rannat, pienvesialueet	7
	Harjut, rinteet	8
	Maisemapellot, -niityt	9
Urheilu- ja virkistyspalvelujen alueet		
	Urheilupuistot	10
	Urheilukentät ja liikunta-alueet	11
	Uimarannat	12
	Retkeily- ja ulkoilualueet	13
	Suojaviheralueet Liikenteen suojaviheralueet	14
	Muut suojaviheralueet	15
	Hulevesien käsittelyalueet	16
MUUT VIHERALUEET		
Liikenneviheralueet		
	Torit, aukiot, kävelykadut	17
	Katu- ja tieviheralueet	18
	Vesiliikenneviheralueet	19
	Erityisalueet Ryhmäpuutarha-alueet	20
	Leirintäalueet	21
	Hautausmaat	22
	Golfkentät	23
	Muut erityisalueet	24
SUOJELUALUEET JA ARVOKKAAT ALUEET		
	Luonnonsuojelualueet	25
	Natura-alueet	26
	Muut suojellut alueet	27
	Muut arvokkaat alueet	28
MAA- JA METSÄTALOUSALUEET		29
KORTTELIALUEIDEN KASVULLISET OSAT		
	Julkisten rakennusten pihat	30
	Liikelaitosten ja yritysten pihat	31
	Yksityiset pihat	32

LIITE 3

Pelikenttäkäytöstä poistettavat kentät, kohdekortit

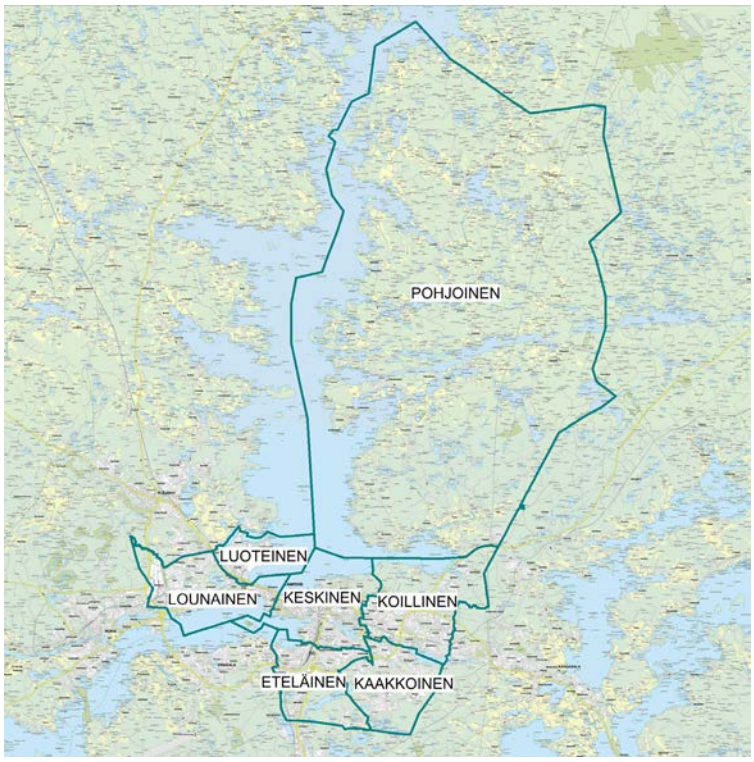

Korttien väritunnisteet:

- Eteläinen suuralue
- Kaakkoinen suuralue
- Keskinen suuralue
- Koillinen suuralue
- Lounainen suuralue
- Luoteinen suuralue

Kohdekorttimalli

1 Perustiedot

Kohteen nimi	
Sijainti	
Kaupunginosa	Kaupunginosan nimi, jossa kenttä sijaitsee.
Asemakaavamerkintä	Asemakaavat ovat hyvin eri ikäisiä eri puolilla kaupunkia, joten merkinnät vaihtelevat.
Hoitoluokka	Hoitoluokka on yleisen viheralueluokituksen mukainen.
Viheraluetyyppi	Viheraluetyyppi on Tampereen kaupungin oman viheraluetyypityksen mukainen.
Kuntoarvio	

Valokuva kentästä inventointihetkellä.

Kenttä on nimetty yleensä puiston nimen mukaan, mutta nimi voi olla jokin muukin.

Kentällä ei ole yleensä virallista katuosoitetta, näissä korteissa kentille merkattu osoite on otettu Tampereen kaupungin Iris-tietokantajärjestelmään tallennetuista osoitteista. Kenttää voi ympäröidä useita katuja ja sinne saattaa johtaa monta rakennettua väylää tai vakiintuneinta polkuja.

Kuntoarvio on arvioitu maastoinventointien perusteella kentän sekä kenttäympäristön yleisen kunnon mukaan.

2 Toiminta-alue= kentän koko ja kenttätoiminnot

Toiminta	Selite, millaisia lajeja kentällä voi harjoittaa (esimerkiksi jalkapallo, koripallo) ja onko kentällä kesä- tai talviharrastusmahdollisuus.
Pintamateriaali	Selite, millainen pintamateriaali kentällä on (esimerkiksi hiekka, asfaltti).
Aitaaminen	Selite, jos kentällä aitaus tai esimerkiksi pensasaita.
Rakenteet	Selite, jos kentällä on muita rakenteellisia suorituspaikkoja, esimerkiksi pituushyppypaikka tai kuulantyöntörinki.
Kalusteet ja varusteet	Selite, jos kentällä on kalusteita ja varusteita kuten penkit ja maalit.
Rakennukset	Selite, jos kentällä on rakennuksia, kuten huolto- tai varastorakennuksia.
Leikkipaikka	Selite, jos kentän läheisyydessä on leikkipaikka.

3 Tekniset rakenteet ja alueet

Pintavesien ohjaus	Selite, millainen pintavesien ohjaus kentällä on.
Valaistus	Selite, onko kentällä valaistusta ja kuvaus valaistuksen tyypistä.
Vesipiste	Selite, jos kentältä löytyy vesipiste.
Paikoitusalue	Selite, jos kentän yhteydessä on paikoitusalue.
Vastuutaho	Selite, mikä taho Tampereen kaupungilla on vastuussa kentästä
Toimenpide-esitys	Selite, mitä toimenpiteitä on tarkoitus tehdä kenttäalueen poistamisen yhteydessä.
Poistamisen perusteet	Selite perusteista, mitkä ovat vaikuttaneet esitykseen erillisen kenttäalueen poistamiseksi kyseisestä kohteesta.
Lähin kenttä	Etäisyys lähimmälle korvaavalle kentälle.
Toteutusvaihe	Selite, millä aikajaksolla erillisen kenttäalueen poistaminen on tarkoitus toteuttaa.

4 Viheralue rakennettu/luonnonmukainen

Puusto	Selite, millaista puustoa on kentän lähialueella. Arviointi on tehty maastoinventointien yhteydessä.
Pensaskasvillisuus	Selite, millaista pensaskasvillisuutta on kentän lähialueella. Arviointi on tehty maastoinventointien yhteydessä.
Nurmialueet	Selite, onko kentän lähialueella nurmialueita, ja missä ne sijaitsevat.

Virastokarttakuva

Kentän sijainti asemakaavakartassa.

Ilmakuva

Kentän sijainti ilmakuvassa.

Eskonpuisto

1 Perustiedot

Kohteen nimi	Eskonpuisto
Sijainti	Rautaharkonkatu - (Lempääläntie)
Kaupunginosa	Rautaharkko
Asemakaavamerkintä	VP
Hoitoluokka	A3
Viheraluetyyppi	3
Kuntoarvio	välttävä

2 Toiminta-alue kenttä = 1688 m²

Toiminta	jalkapallo, rantalentopallo, kesällä
Pintamateriaali	sora/hiekka (kaakkoiskulmassa rantalentopallokenttä)
Aitaaminen	ei aitausta
Rakenteet	ei rakenteellisia suorituspaikkoja
Kalusteet ja varusteet	kaksi puistonpenkkiä, lentopallotolpat
Rakennukset	ei huolto- tai varastorakennuksia
Leikkipaikka	ei leikkipaikkaa

3 Tekniset rakenteet ja alueet

Pintavesien ohjaus	luonnonmukainen
Valaistus	ei valaistusta, länsipuolella kulkevalla tiellä katuvalaistus
Vesipiste	ei vesipistettä
Paikoitusalue	ei paikoitusta
Vastuutaho	KAKE
Toimenpide-esitys	tolppien poisto, maisemointi erillissuunnitelman mukaisesti osaksi puistoa
Poistamisen perusteet	vähäinen käyttö, lähellä toinen kenttä, vain kesäkäytössä, melutaso 55-60 dB
Lähin kenttä	Rautaharkonpuisto alle 300 m
Toteutusvaihe	2015-2020

4 Viheralue rakennettu/luonnonmukainen

Puusto	itäpuolella luonnonmukaista lehtimetsää, kaakkoiskulmassa pari koivua, pohjoislaidalla kaksi saarnivaahteraa
Pensaskasvillisuus	itälaidalla vadelmaa jonka molemmin puolin kuusamaa
Nurmialueet	kentän ympärillä

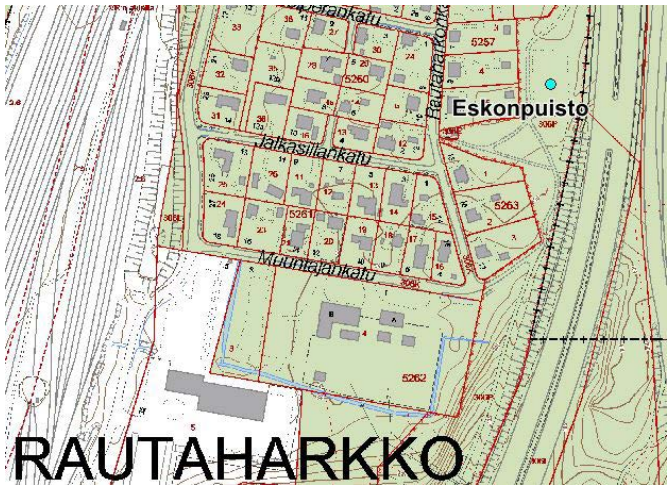

Perkkoonpuisto keski

1 Perustiedot

Kohteen nimi	Perkkoonpuisto keski
Sijainti	Terävänkatu - Kitiniitynkatu
Kaupunginosa	Multisilta
Asemakaavamerkintä	VL
Hoitoluokka	A3
Viheraluetyyppi	3
Kuntoarvio	huono

2 Toiminta-alue kenttä = 595 m²

Toiminta	pallottelu, kesällä
Pintamateriaali	sora (sammaloitunut)
Aitaaminen	kentän pohjoispuolella 168 cm korkea ristikkoaita (aitauksessa reikä)
Rakenteet	ei rakenteellisia suorituspaikkoja
Kalusteet ja varusteet	ei kalusteita tai varusteita
Rakennukset	kentän eteläpuolella muuntamorakennus (ei välittömässä läheisyydessä)
Leikkipaikka	ei leikkipaikkaa

3 Tekniset rakenteet ja alueet

Pintavesien ohjaus	luonnonmukainen
Valaistus	kentän länsiosassa puistovalaisin, kadunpuolella katuvalaistus
Vesipiste	ei vesipistettä
Paikoitusalue	koillispuolella, lisäksi kadunvarsipysäköinti
Vastuutaho	KAKE
Toimenpide-esitys	aidan poisto
Poistamisen perusteet	vähäinen käyttö, huonokuntoinen, vain kesäkäytössä
Lähin kenttä	Arranmaa, Multisillan kenttä n. 400 m
Toteutusvaihe	2015-2020

4 Viheralue rakennettu/luonnonmukainen

Puusto	kentän ympärillä sekalaista puustoa, pohjoispuolella metsämäisempää
Pensaskasvillisuus	ei istutettua pensaskasvillisuutta, eteläpuolella vadelmapensasta
Nurmialueet	ei nurmialueita

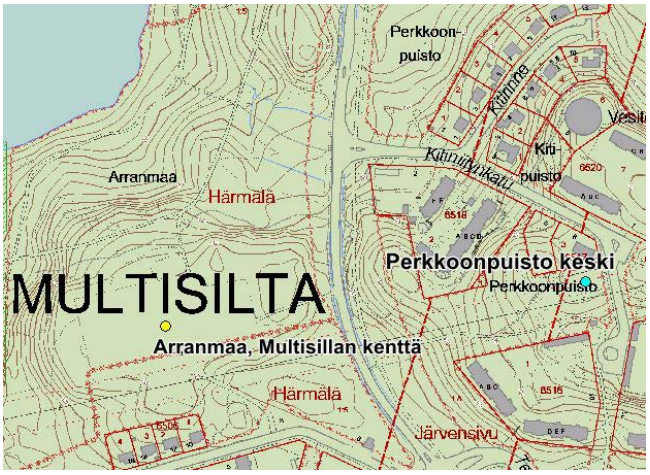

Muita huomioita: Kenttä on päässyt sammaloitumaan ja paikoin heinittymään. Kentällä on myös kuoppa sekä aitauksessa reikä.
Merkintöjen selitykset: VL – Lähivirkistysalue.

Peltolammin koulu (kaakkoinen)

1 Perustiedot

Kohteen nimi	Peltolammin koulu (kaakkoinen)
Sijainti	Säästäjänkatu, 33840 Tampere
Kaupunginosa	Peltolammi
Asemakaavamerkintä	Yo
Hoitoluokka	-
Viheraluetyyppi	-
Kuntoarvio	tyydyttävä

2 Toiminta-alue kenttä = 1771 m²

Toiminta	jalkapallo, pituushyppy, kesällä
Pintamateriaali	kivituhka (osin nurmettunut)
Aitaaminen	ei
Rakenteet	ei
Kalusteet ja varusteet	kaksi jalkapallomaalia
Rakennukset	koulurakennus länsipuolella
Leikkipaikka	koulun eteläpuolella, Tilkonmäenpuistossa pohjoispuolella

3 Tekniset rakenteet ja alueet

Pintavesien ohjaus	luonnonmukainen
Valaistus	ei
Vesipiste	ei
Paikoitusalue	pohjoispuolella ison kentän vieressä
Vastuutaho	TIKE
Toimenpide-esitys	maankäytön muutos vaikuttaa tulevaan käyttöön
Poistamisen perusteet	pieni kenttä vähäinen käyttö, iso lajikenttä vieressä
Lähin kenttä	Peltolammin koulu (koripallo) 100 m, kaikki koulun kentät maankäytön muutosalueella
Toteutusvaihe	2015-2020

4 Viheralue rakennettu/luonnonmukainen

Puusto	etelä- ja itäpuolella metsää, länsipuolella salavia, koivuja, lehtikuusia
Pensaskasvillisuus	lehtipensasaidanne pohjoispuolella
Nurmialueet	länsipuolen puiden alla

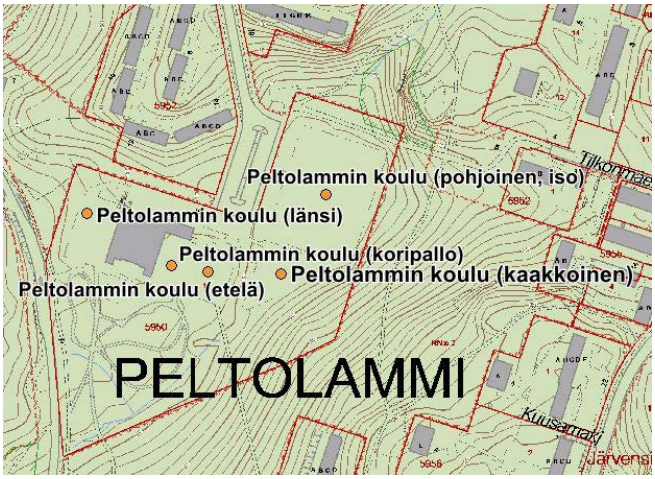

Muita huomioita: Kolmionmallinen kenttä

Merkintöjen selitykset: Yo -opetustoimintaa palvelevien rakennusten korttelialue

Kanjonin koulu ja nuorisotalo (itä)

1 Perustiedot

Kohteen nimi	Kanjonin koulu ja nuorisotalo
Sijainti	Ruovedenkatu 7, 33720 Tampere
Kaupunginosa	Hervanta
Asemakaavamerkintä	YO
Hoitoluokka	määrittelemätön
Viheraluetyyppi	3
Kuntoarvio	hyvä

2 Toiminta-alue kenttä = 614 m²

Toiminta	pallottelu, kesällä
Pintamateriaali	sora
Aitaaminen	ei
Rakenteet	ei
Kalusteet ja varusteet	kaksi palloseinää kentän päädyissä, lehti/roskakontti kentän kaakkoiskulmassa
Rakennukset	kentän lounaispuolella
Leikkipaikka	ei leikkipaikkaa

3 Tekniset rakenteet ja alueet

Pintavesien ohjaus	luonnonmukainen
Valaistus	kentän laidoilla katuvalaisimet
Vesipiste	ei vesipistettä
Paikoitusalue	ei paikoitusaluetta
Vastuutaho	TIKE
Toimenpide-esitys	osaksi koulun pihaa
Poistamisen perusteet	pieni kenttä, potkuseinät, koulun välituntialue, vieressä iso Keltanokan puisto
Lähin kenttä	Keltanokanpuisto (länsi) n. 170 m
Toteutusvaihe	2015-2020

4 Viheralue rakennettu/luonnonmukainen

Puusto	Kentän ympärillä mäntyvaltaista metsää
Pensaskasvillisuus	Ei istutettua pensaskasvillisuutta
Nurmialueet	Kentän ympärillä

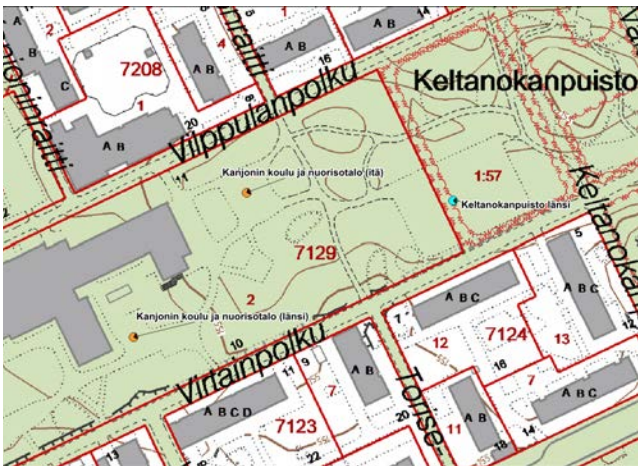

Merkintöjen selitykset: YO – Opetustoimintaa palvelevien rakennusten korttelialue



Kaukajärven koulu (itä)

1 Perustiedot

Kohteen nimi	Kaukajärven koulu
Sijainti	Juvankatu 13, 33710 Tampere
Kaupunginosa	Kaukajärvi
Asemakaavamerkintä	YO-13
Hoitoluokka	määrittelemätön
Viheraluetyyppi	määrittelemätön
Kuntoarvio	välttävä

2 Toiminta-alue kenttä = 5415 m²

Toiminta	jalkapallo, pituushyppy, kesällä
Pintamateriaali	sora
Aitaaminen	ei aitausta
Rakenteet	pituushyppypaikka kentän kaakkoispuolella
Kalusteet ja varusteet	ei kalusteita tai varusteita
Rakennukset	koulurakennus kentän luoteispuolella
Leikkipaikka	kentän itäpuolella

3 Tekniset rakenteet ja alueet

Pintavesien ohjaus	sadevesikaivo, luonnonmukainen
Valaistus	kentän itäpuolella kulkevalla tiellä katuvalaistus, pohjoispuolella kolme puistovalaisinta
Vesipiste	ei vesipistettä
Paikoitusalue	ei paikoitusta
Vastuutaho	TIKE
Toimenpide-esitys	siirtopäiväkoti
Poistamisen perusteet	päiväkotirakennus kentällä
Lähin kenttä	Kaukajärven koulu (pohjoinen) 100 m
Toteutusvaihe	2015-2020

4 Viheralue rakennettu/luonnonmukainen

Puusto	Pohjoispuolella neljä koivua, itäpuolella koivurivi, itäpuolella kolme pylvähaapaa, etelässä pihlajarivi ja myös lounaassa mäen päällä pihlajia
Pensaskasvillisuus	Länsipuolella koulurakennuksen edustalla
Nurmialueet	Kentän ympärillä nurmikaistaleita

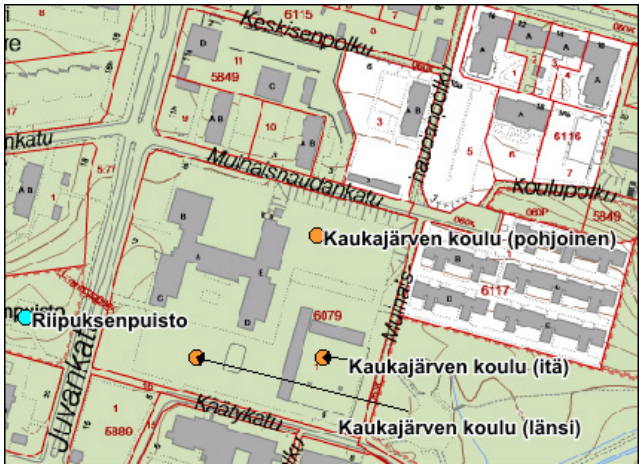

Muita huomioita: Kentän eteläisimmässä kärjessä kuvaushetkellä melko paljon "kraattereita", joissa sateen jäljiltä vettä.

Merkintöjen selitykset: YO-13 – Opetustoimintaa palvelevien rakennusten korttelialue

Koulumetsikkö

1 Perustiedot

Kohteen nimi	Koulumetsikkö
Sijainti	Mekaniikanpolku 33720 Tampere
Kaupunginosa	Hervanta
Asemakaavamerkintä	UL
Hoitoluokka	A2
Viheraluetyyppi	3
Kuntoarvio	tyydyttävä

2 Toiminta-alue kenttä = 326 m²

Toiminta	pallottelu, lentopallo, kesällä
Pintamateriaali	sora
Aitaaminen	ei aitausta
Rakenteet	ei rakenteellisia suorituspaikkoja
Kalusteet ja varusteet	kaksi puistonpenkkiä, lentopallotolpat
Rakennukset	ei huolto- tai varastorakennuksia
Leikkipaikka	kentän eteläpuolella

3 Tekniset rakenteet ja alueet

Pintavesien ohjaus	luonnonmukainen
Valaistus	ei valaistusta
Vesipiste	ei vesipistettä
Paikoitusalue	kentän eteläpuolella, ei välittömässä läheisyydessä
Vastuutaho	KAKE
Toimenpide-esitys	verkkotolpat pois, säilyy avoimena käyttöviheralueena
Poistamisen perusteet	vähäinen käyttö, lähellä useita kenttiä, läpikulkua
Lähin kenttä	Etelä-Hervannan koulu (pohjoinen) 110 m
Toteutusvaihe	2015-2020

4 Viheralue rakennettu/luonnonmukainen

Puusto	Eteläpuolella koivuja, lännessä mäntyjä, idässä lehmusrivi
Pensaskasvillisuus	Itäpuolella syreenipensasaita
Nurmialueet	Kentän ympärillä

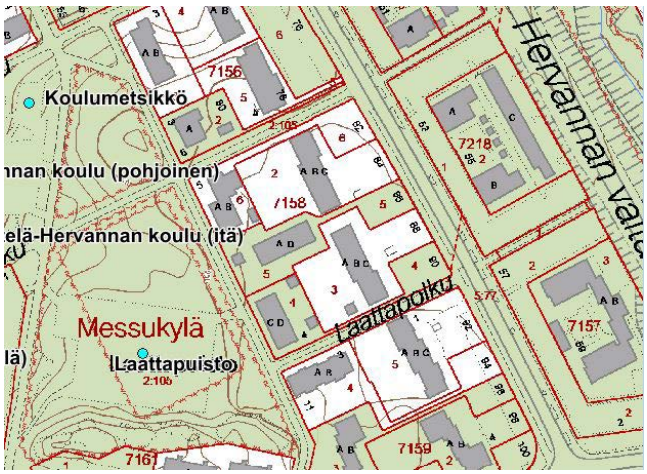

Merkintöjen selitykset: UL – Leikkikenttä.

Kisapuisto

1 Perustiedot

Kohteen nimi	Kisapuisto
Sijainti	Valtaraitti – Atomipolku 33720 Tampere
Kaupunginosa	Hervanta
Asemakaavamerkintä	VP (vk-1)
Hoitoluokka	A2
Viheraluetyyppi	3 (osittain)
Kuntoarvio	tyydyttävä

2 Toiminta-alue kenttä = 614 m²

Toiminta	pallottelu, kesällä
Pintamateriaali	sora
Aitaaminen	kentän pohjoispuolella
Rakenteet	ei rakenteellisia suorituspaikkoja
Kalusteet ja varusteet	ei kalusteita tai varusteita
Rakennukset	päiväkotirakennus kentän pohjoispuolella ja länsipuolella koulurakennus
Leikkipaikka	kentän eteläpuolella

3 Tekniset rakenteet ja alueet

Pintavesien ohjaus	sadevesikaivo, luonnonmukainen
Valaistus	kentän länsipuolella valonheitinpylväs jossa kolme valonheitintä eri suuntiin
Vesipiste	ei vesipistettä
Paikoitusalue	ei paikoitusaluetta
Vastuutaho	KAKE
Toimenpide-esitys	tarvittaessa voidaan liittää osaksi päiväkodin pihaa
Poistamisen perusteet	vähäisellä käytöllä, pieni peliala, vain kesäkäytössä
Lähin kenttä	Etelä-Hervannan koulu (pohjoinen) n. 220 m
Toteutusvaihe	2015-2020

4 Viheralue rakennettu/luonnonmukainen

Puusto	länsipuolella kuusia, pohjoispuolella pihlajia, itäpuolella koivurivi
Pensaskasvillisuus	itäpuolella angervopensasrivi
Nurmialueet	kentän pohjois- ja länsipuolilla

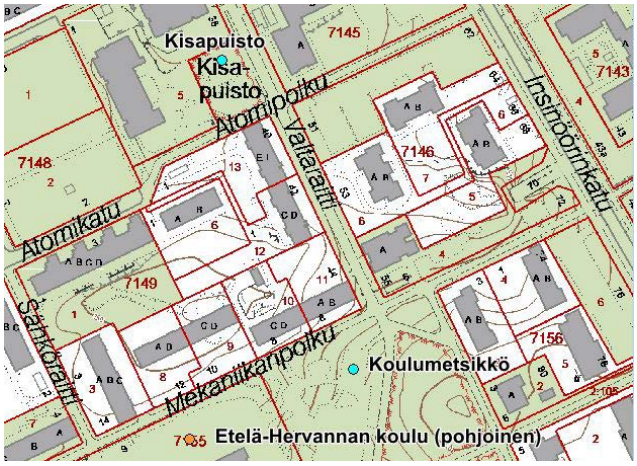

Merkintöjen selitykset: VP - Puisto

Näyttämönpuisto (luode)

1 Perustiedot

Kohteen nimi	Näyttämönpuisto
Sijainti	Elna Hellmanin katu – Simo Kaarion katu
Kaupunginosa	Hervanta
Asemakaavamerkintä	VP, uk
Hoitoluokka	A2
Viheraluetyyppi	4
Kuntoarvio	tyydyttävä

2 Toiminta-alue kenttä = 5449 m²

Toiminta	jalkapallo, kesällä
Pintamateriaali	nurmi
Aitaaminen	ei aitausta
Rakenteet	ei rakenteellisia suorituspaikkoja
Kalusteet ja varusteet	kaksi jalkapallomaalia
Rakennukset	ei rakennuksia
Leikkipaikka	kentän eteläpuolella

3 Tekniset rakenteet ja alueet

Pintavesien ohjaus	luonnonmukainen
Valaistus	ei valaistusta
Vesipiste	ei vesipistettä
Paikoitusalue	ei paikoitusaluetta
Vastuutaho	KAKE
Toimenpide-esitys	säilyy avoimena käyttönurmialueena, frisbeegolf-radan ja heittopaikkojen parantaminen
Poistamisen perusteet	vieressä kivituhkapintainen valaistu kenttä, kesäkäytössä
Lähin kenttä	Näyttämönpuisto (kaakko) 100 m
Toteutusvaihe	2021-2025

4 Viheralue rakennettu/luonnonmukainen

Puusto	Koillis- ja kaakkoispuolilla kuusivaltaista metsää
Pensaskasvillisuus	Luoteis- ja lounaislaidoilla pensasaita
Nurmialueet	jatkuu kentän ympärille

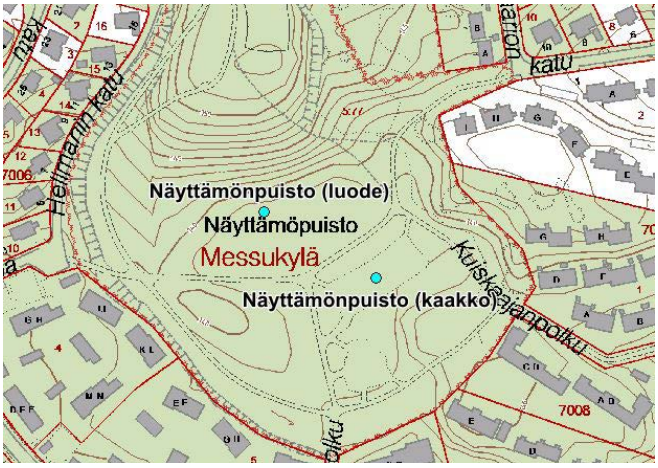

Merkintöjen selitykset: VP – Puisto uk – Ohjeellinen ulkoilua ja urheilua palveleville kentille varattu alueen osa.

Pallopuisto (länsi)

1 Perustiedot

Kohteen nimi	Pallopuisto (länsi)
Sijainti	Parkanonkatu – Muroleen-polku 33720 Tampere
Kaupunginosa	Hervanta
Asemakaavamerkintä	UP
Hoitoluokka	A2
Viheraluetyyppi	3
Kuntoarvio	tyydyttävä

2 Toiminta-alue kenttä = 295 m²

Toiminta	pallottelu, kesällä
Pintamateriaali	sora
Aitaaminen	ei aitausta
Rakenteet	ei rakenteellisia suorituspaikkoja
Kalusteet ja varusteet	kaksi penkkiä ja roskapönttö
Rakennukset	kentän länsipuolella kerrostalorakennus
Leikkipaikka	kentän pohjoispuolella

3 Tekniset rakenteet ja alueet

Pintavesien ohjaus	luonnonmukainen
Valaistus	lännenpuoleisella jalankulkuväylällä katuvalaisin
Vesipiste	ei vesipistettä
Paikoitusalue	ei paikoitusaluetta välittömässä läheisyydessä
Vastuutaho	KAKE
Toimenpide-esitys	kalusteet pois, maisemointi erillissuunnitelman mukaisesti osaksi puistoa
Poistamisen perusteet	vähäinen kesäkäyttö, käytävässä kiinni, vieressä valaistu kenttä
Lähin kenttä	Pallonpuisto (itä) 50 m
Toteutusvaihe	2021-2025

4 Viheralue rakennettu/luonnonmukainen

Puusto	Koivurivi kentän länsipuolella, eteläpuolella mongolianvaahteraa
Pensaskasvillisuus	Kentän pohjoispuolella taikinamarjaa
Nurmialueet	Kentän ympärillä

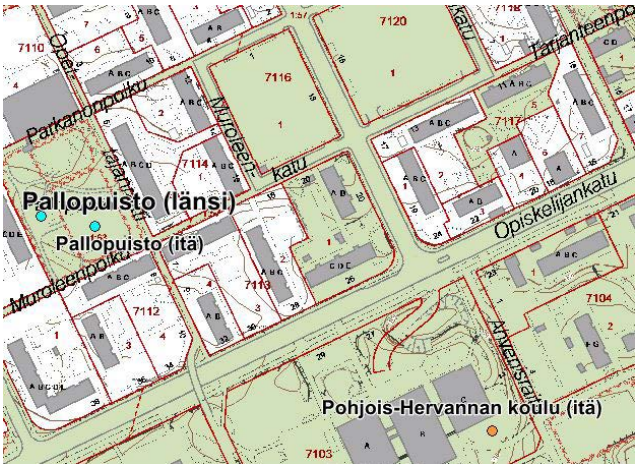

Muita huomioita: Kenttä jonkun verran nurmettunut ja sammaloitunut.
Merkintöjen selitykset: UP – Palloilukenttä.

Riipuksenpuisto

1 Perustiedot

Kohteen nimi	Riipuksenpuisto
Sijainti	Juvankatu - Riipuksenkatu, 33710 Tampere
Kaupunginosa	Kaukajärvi
Asemakaavamerkintä	vk-1
Hoitoluokka	A2
Viheraluetyyppi	3
Kuntoarvio	välttävä

2 Toiminta-alue kenttä = 330 m²

Toiminta	pallottelu, kesällä
Pintamateriaali	kivituhka (sammaloitunut)
Aitaaminen	ei aitausta
Rakenteet	ei rakenteellisia suorituspaikkoja
Kalusteet ja varusteet	roska/lehtisäiliö itälaidalla
Rakennukset	kentän ympäristössä kerrostaloasutusta, ei huolto- tai varastorakennuksia
Leikkipaikka	kentän länsipuolella

3 Tekniset rakenteet ja alueet

Pintavesien ohjaus	luonnonmukainen
Valaistus	ei valaistusta
Vesipiste	ei vesipistettä
Paikoitusalue	tien toisella puolella koillispuolella
Vastuutaho	KAKE
Toimenpide-esitys	maisemointi erillissuunnitelman mukaisesti osaksi puistoa
Poistamisen perusteet	vähäinen kesäkäyttö, lähellä useita kenttiä, läpikulkua
Lähin kenttä	Kaukajärven koulu (länsi) 130 m
Toteutusvaihe	2015-2020

4 Viheralue rakennettu/luonnonmukainen

Puusto	Pohjoispuolella mäntyä ja vaahteraa, kaakossa tuohituomea, etelläpuolella vaahteraa ja pihlaja, länsipuolella vaahtera
Pensaskasvillisuus	Pohjois- kaakkois- ja lounaispuolilla ruusupensasta sekä etelässä hieman
Nurmialueet	Kentän ympärillä

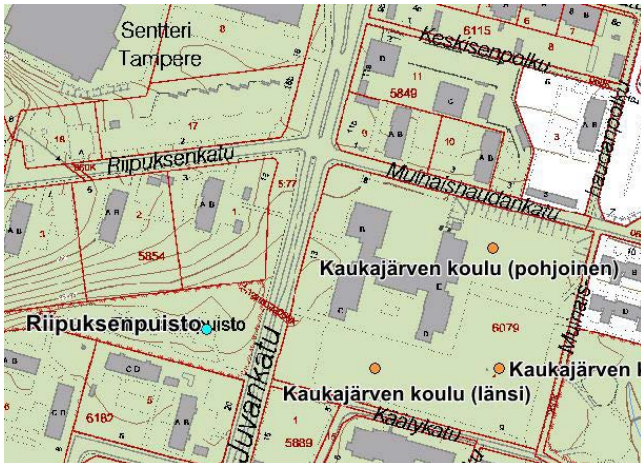

Merkintöjen selitykset: vk-1 – Leikkipuisto

Sinisenneidonpuisto

1 Perustiedot

Kohteen nimi	Sinisenneidonpuisto
Sijainti	Haiharankatu, 33310 Tampere
Kaupunginosa	Kaukajärvi
Asemakaavamerkintä	PI
Hoitoluokka	A3
Viheraluetyyppi	6
Kuntoarvio	huono

2 Toiminta-alue kenttä = 127 m²

Toiminta	pallottelu, kesällä
Pintamateriaali	sora/nurmi
Aitaaminen	ei aitausta
Rakenteet	ei rakenteellisia suorituspaikkoja
Kalusteet ja varusteet	verkkopylväät 2 kpl
Rakennukset	ei
Leikkipaikka	ei

3 Tekniset rakenteet ja alueet

Pintavesien ohjaus	luonnonmukainen
Valaistus	ei
Vesipiste	ei
Paikoitusalue	ei
Vastuutaho	KAKE
Toimenpide-esitys	verkkotolpat pois, maisemointi erillissuunnitelman mukaisesti osaksi puistoa
Poistamisen perusteet	vähäinen käyttö
Lähin kenttä	Haiharanpuisto 370 m
Toteutusvaihe	2015-2020

4 Viheralue rakennettu/luonnonmukainen

Puusto	ei
Pensaskasvillisuus	ei
Nurmialueet	Kentän ympärillä

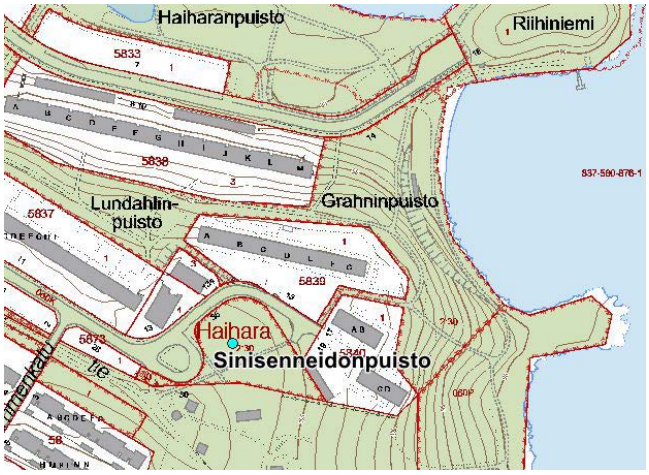

Hämeenpuisto pohjoinen

1 Perustiedot

Kohteen nimi	Hämeenpuisto pohjoinen
Sijainti	Hämeenpuisto – Näsijärvenkatu 33210 Tampere
Kaupunginosa	Finlayson
Asemakaavamerkintä	puistoalue
Hoitoluokka	määrittelemätön
Viheraluetyyppi	1, 17
Kuntoarvio	tyydyttävä

2 Toiminta-alue kenttä = 498 m²

Toiminta	pallottelu, luistelu; kesä/talvi, vapaassa käytössä
Pintamateriaali	sora
Aitaaminen	ei aitausta
Rakenteet	ei rakenteellisia suorituspaikkoja
Kalusteet ja varusteet	ei kalusteita tai varusteita kentällä, kentän laidalla roskapönttö
Rakennukset	ei
Leikkipaikka	kentän pohjoispuolella

3 Tekniset rakenteet ja alueet

Pintavesien ohjaus	luonnonmukainen
Valaistus	puistovalaisin kentän itälaidalla
Vesipiste	vesipostikaivo
Paikoitusalue	ei paikoitusaluetta
Vastuutaho	KAKE
Toimenpide-esitys	ei jäädytetä enää
Poistamisen perusteet	vähäinen käyttö, liikennealueella, melutaso 60-65 dB
Lähin kenttä	Väinö Linnan puisto (pohjoinen) n. 420 m
Toteutusvaihe	2015-2020

4 Viheralue rakennettu/luonnonmukainen

Puusto	Itäpuolella hevoskastanjaa, länsipuolella vaahteraa
Pensaskasvillisuus	Kentän pohjoispuolella muotoonleikattua havupensasaitaa
Nurmialueet	Sekä kentän itä- että länsilaidoilla

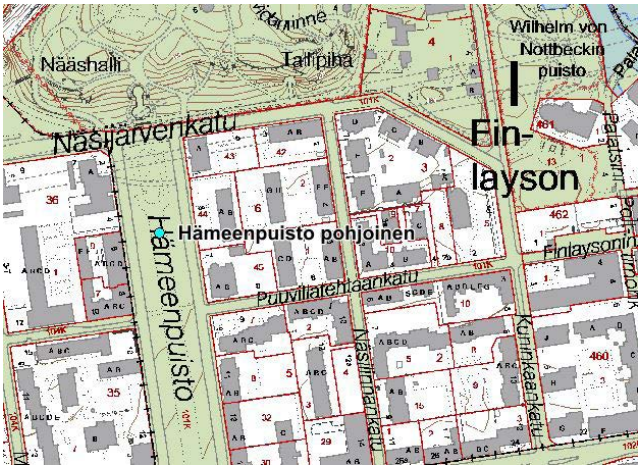

Muita huomioita: Kenttä-alue merkattu karttaan mutta ei näy erityisemmin ulospäin kuntalaisille.

Iideskartanonpuisto

1 Perustiedot

Kohteen nimi	Iideskartanonpuisto
Sijainti	Nekalantie – Kuoppamäentie 33100 Tampere
Kaupunginosa	Jokipohja
Asemakaavamerkintä	VL
Hoitoluokka	A2
Viheraluetyyppi	3
Kuntoarvio	välttävä

2 Toiminta-alue kenttä = 416 m²

Toiminta	rantalentopallo; kesä; vapaassa käytössä
Pintamateriaali	sora (osittain nurmettunut)
Aitaaminen	ei aitausta
Rakenteet	ei rakenteellisia suorituspaikkoja
Kalusteet ja varusteet	lentopallotolpat
Rakennukset	ei huolto- tai varastorakennuksia
Leikkipaikka	kentän lounaispuolella

3 Tekniset rakenteet ja alueet

Pintavesien ohjaus	luonnonmukainen, sadevesikaivo kentän länsikulmauksessa
Valaistus	puistovalaisin kentän eteläisimmässä nurkassa, länsipuolella toinen
Vesipiste	ei vesipistettä
Paikoitusalue	ei paikoitusaluetta
Vastuutaho	KAKE
Toimenpide-esitys	tolpat pois, maisemointi erillissuunnitelman mukaisesti osaksi puistoa
Poistamisen perusteet	vähäinen käyttö, melutaso 55-65 dB
Lähin kenttä	Koskuenpuisto n. 320 m
Toteutusvaihe	2015-2020

4 Viheralue rakennettu/luonnonmukainen A2

Puusto	Kentän kaakkoispuolella mäen päällä hopeakuusia ja pihlajaa, koillisessa saarnirivi, pohjoisosassa kuusia ja lännessä sirotuomipihlaja
Pensaskasvillisuus	Ei istutettua pensaskasvillisuutta kentän välittömässä läheisyydessä
Nurmialueet	Kentän ympärillä

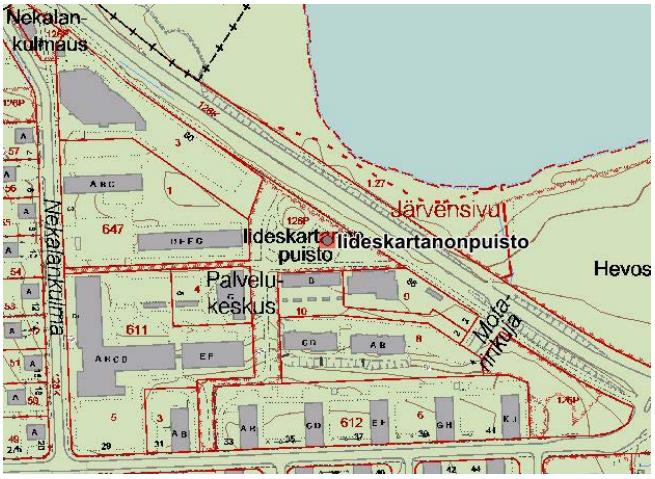

Muita huomioita: Kenttä osittain nurmettunut.
Merkintöjen selitykset: VL - Lähivirkistysalue

Haavikonpuisto

1 Perustiedot

Kohteen nimi	Haavikonpuisto
Sijainti	Kuoppamäentie - Muotialantie 33800 Tampere
Kaupunginosa	Jokipohja
Asemakaavamerkintä	urheilualue. urheilukenttä
Hoitoluokka	A2
Viheraluetyyppi	3
Kuntoarvio	tyydyttävä/hyvä

2 Toiminta-alue kenttä = 1587 m²

Toiminta	jalkapallo; kesä; vapaassa käytössä
Pintamateriaali	kivituhka
Aitaaminen	Kenttä aidattu noin 174 cm korkealla ristikkoaidalla.
Rakenteet	ei rakenteellisia suorituspaikkoja
Kalusteet ja varusteet	kaksi jalkapallomaalia ja koripallokoriteline (kettinkisukka)
Rakennukset	ei rakennuksia
Leikkipaikka	ei leikkipaikkaa

3 Tekniset rakenteet ja alueet

Pintavesien ohjaus	luonnonmukainen
Valaistus	kentän länsipuolella valonheitinpylväs jossa kaksi valonheitintä
Vesipiste	vesipostikaivo
Paikoitusalue	ei paikoitusaluetta
Vastuutaho	KAKE
Toimenpide-esitys	nurmetus käyttöviheralueeksi, aidan ja välineiden poisto
Poistamisen perusteet	kesäkäytössä, nurmialueitakin toivotaan, kehitetään Koskuenpuistoa aluekenttänä
Lähin kenttä	Koskuenpuisto 340 m
Toteutusvaihe	2021-2025

4 Viheralue rakennettu/luonnonmukainen

Puusto	Kentän koillislaidalla vaahtera, länsilaidalla koivuja, luoteessa kaksi ja kaakkoiskulmassa yksi palsamipoppeli
Pensaskasvillisuus	Ei istutettua pensaskasvillisuutta
Nurmialueet	Kentän ympärillä

Muita huomioita: Kenttä nurmettunut hieman aidan vierestä kentän laidoilta.

Järvensivunpuisto (länsi)

1 Perustiedot

Kohteen nimi	Järvensivunpuisto
Sijainti	Iidesranta - Kuikankatu
Kaupunginosa	Kissanmaa
Asemakaavamerkintä	puisto
Hoitoluokka	A2
Viheraluetyyppi	4
Kuntoarvio	huono

2 Toiminta-alue kenttä = 448 m²

Toiminta	pelikenttä, pallottelu, kesällä
Pintamateriaali	sora (osin nurmettunut)
Aitaaminen	ei ole
Rakenteet	rakenteet
Kalusteet ja varusteet	ei ole
Rakennukset	länsi- ja pohjoispuolella on asutusta
Leikkipaikka	ei ole

3 Tekniset rakenteet ja alueet

Pintavesien ohjaus	luonnonmukainen
Valaistus	valaisimet
Vesipiste	ei ole
Paikoitusalue	kadun varrella
Vastuutaho	KAKE
Toimenpide-esitys	maisemointi erillissuunnitelman mukaisesti osaksi puistoa
Poistamisen perusteet	vähäinen käyttö, lähellä toinen kenttä
Lähin kenttä	Järvensivunpuisto (itä), noin 120 m
Toteutusvaihe	2015-2020

4 Viheralue rakennettu/luonnonmukainen A2

Puusto	eteläpuolella on Iidesjärvi, ympärillä on nurmialueita, isoja puistopuita
Pensaskasvillisuus	yksittäispensaita
Nurmialueet	ympärillä

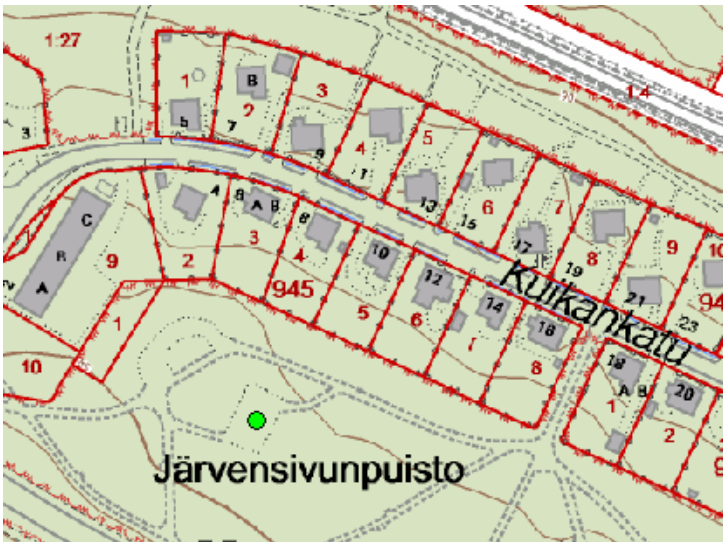

Korpinpuisto

1 Perustiedot

Kohteen nimi	Korpinpuisto
Sijainti	Kurpantie – Tilhentie 33540 Tampere
Kaupunginosa	Järvensivu
Asemakaavamerkintä	UL
Hoitoluokka	A3
Viheraluetyyppi	8
Kuntoarvio	huono

2 Toiminta-alue kenttä = 498 m²

Toiminta	pallottelu, kesä, vapaassa käytössä
Pintamateriaali	sora/hiekkasora
Aitaaminen	ei aitausta
Rakenteet	ei rakenteellisia suorituspaikkoja
Kalusteet ja varusteet	ei kalusteita tai varusteita
Rakennukset	ei huolto- tai varastorakennuksia, muuntajarakennus alueen kaakkoisosassa
Leikkipaikka	ei leikkipaikkaa

3 Tekniset rakenteet ja alueet

Pintavesien ohjaus	luonnonmukainen
Valaistus	ei valaistusta, katuvalaistus lounaispuolella Tavintiellä
Vesipiste	ei vesipistettä
Paikoitusalue	ei paikoitusaluetta
Vastuutaho	KAKE
Toimenpide-esitys	metsitys, suojametsäksi (hoitoluokka C3)
Poistamisen perusteet	vähäinen käyttö kesällä, esitetty Harava-kyselyssä poistettavaksi
Lähin kenttä	Järvensivunpuisto (itä) 430 m
Toteutusvaihe	2021-2025

4 Viheralue rakennettu/luonnonmukainen

Puusto	koillis-, kaakkois-, ja lounaispuolella mäntyvaltaista metsää (nuorta), ympäristössä myös joitakin vaahteria ja lounaispuolella pihlajaa
Pensaskasvillisuus	kentän kaakkoispuolella syreeniä, kentän koillis- ja luoteispuolilla molemmilla yksi koristearoniapensas
Nurmialueet	kentän ympärillä rinteessä heinikkoa

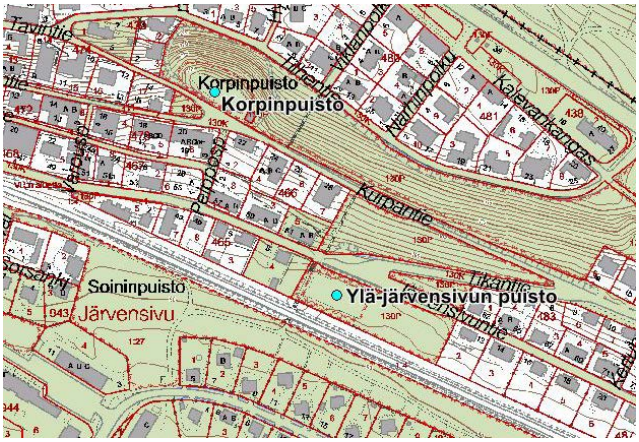

Muita huomioita: Kenttä huonossa kunnossa.
Merkintöjen selitykset: UL – Ohjeellinen leikkikenttä

Nalkalan kenttä

1 Perustiedot

Kohteen nimi	Nalkalan kenttä
Sijainti	Hämeenpuisto – Nalkalankatu 33210 Tampere
Kaupunginosa	Nalkala
Asemakaavamerkintä	VU-1
Hoitoluokka	E1
Viheraluetyyppi	11
Kuntoarvio	tyydyttävä

2 Toiminta-alue kenttä = 6358 m²

Toiminta	palloilu, kesällä
Pintamateriaali	nurmi
Aitaaminen	ei aitausta
Rakenteet	ei rakenteellisia suorituspaikkoja
Kalusteet ja varusteet	ei kalusteita tai varusteita
Rakennukset	ei huolto- tai varastotiloja
Leikkipaikka	ei leikkipaikkaa

3 Tekniset rakenteet ja alueet

Pintavesien ohjaus	luonnonmukainen
Valaistus	ei valaistusta
Vesipiste	ei vesipistettä
Paikoitusalue	kadunvarsipysäköinti pohjoispuolella kulkevalla tiellä
Vastuutaho	KAKE
Toimenpide-esitys	maankäytön muutos
Poistamisen perusteet	maankäytön muutos
Lähin kenttä	Ratinanniemen kuntoilualue 200 m , Eteläpuisto Koulukatu (itä) 400 m
Toteutusvaihe	2021-2025

4 Viheralue rakennettu/luonnonmukainen

Puusto	kenttää ympäröi koivurivi
Pensaskasvillisuus	ei pensaskasvillisuutta
Nurmialueet	kentän eteläpuolella

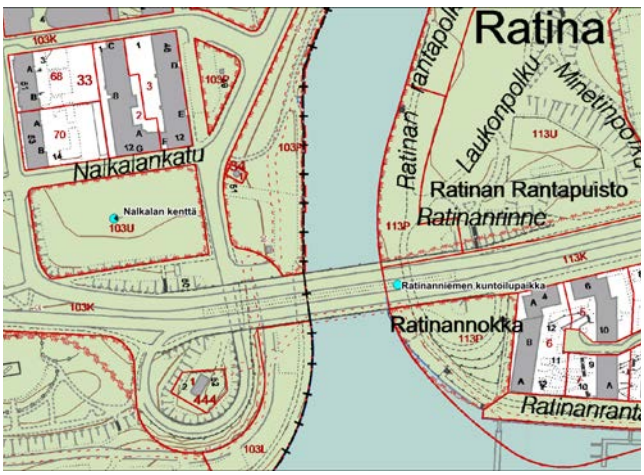

Muita huomioita: Kenttä melko epätasainen.
Merkintöjen selitykset: VU-1 = Urheilu- ja virkistyspalvelualue

Pellervon ent. koulu (länsi)

1 Perustiedot

Kohteen nimi	Pellervon ent. koulu (länsi)
Sijainti	Pellervonkatu 20, 33540 Tampere
Kaupunginosa	Kaleva
Asemakaavamerkintä	Yo
Hoitoluokka	määrittelemätön
Viheraluetyyppi	määrittelemätön
Kuntoarvio	välttävä

2 Toiminta-alue kenttä = 758 m²

Toiminta	koripallo, kesällä, vuokraus-/varausmahd.
Pintamateriaali	sora
Aitaaminen	ei aitausta
Rakenteet	ei rakenteellisia suorituspaikkoja
Kalusteet ja varusteet	kaksi koripallokoritelinettä (ei verkkoja), kentän luoteislaidalla kolme lipputankoa
Rakennukset	varasto/huoltokoppi, lännessä katos
Leikkipaikka	ei leikkipaikkaa

3 Tekniset rakenteet ja alueet

Pintavesien ohjaus	sadevesikaivo
Valaistus	kentän etelälaidalla katuvalaisin
Vesipiste	ei vesipistettä
Paikoitusalue	koulun parkkipaikoitus
Vastuutaho	TIKE
Toimenpide-esitys	maankäytön muutos
Poistamisen perusteet	päiväkotirakennus kentän paikalla
Lähin kenttä	Kalevan keskuspuisto 170 m
Toteutusvaihe	2015-2020

4 Viheralue rakennettu/luonnonmukainen

Puusto	Pohjoisessa kolme vaahteraa ja idässä mäessä yksi omena-puu ja vaahtera, lounaassa kolme mäntyä, kaakossa koivuja
Pensaskasvillisuus	Etelässä kentälle johtavan jalkakäytävän molemmin puolin kurtturuusupensaita
Nurmialueet	Kentän itä- ja eteläpuolella sekä pohjoisessa vaahteroiden ympärillä ja lännessä katoksen vieressä vähäistä

Muita huomioita: Kentällä sateen jälkeen lammikoitumista. Itäpuolella mäki. Kenttä myös hieman nurmettunut.
Merkintöjen selitykset: Yo – Opetustoimintaa palvelevien rakennusten korttelialue

Pellervon ent. koulu (itä)

1 Perustiedot

Kohteen nimi	Pellervon ent. koulu (itä)
Sijainti	Pellervonkatu 20, 33540 Tampere
Kaupunginosa	Kaleva
Asemakaavamerkintä	Yo
Hoitoluokka	määrittelemätön
Viheraluetyyppi	määrittelemätön
Kuntoarvio	tyydyttävä

2 Toiminta-alue kenttä = 1552 m²

Toiminta	palloilu, kesällä, vuokraus-/varausmahd.
Pintamateriaali	sora
Aitaaminen	pensasaidat kentän itä- ja länsilaidoilla
Rakenteet	kuulantyöntörinki ja pituushyppypaikka
Kalusteet ja varusteet	kaksi palloseinää
Rakennukset	huolto- ja/tai varastorakennus
Leikkipaikka	ei leikkipaikkaa

3 Tekniset rakenteet ja alueet

Pintavesien ohjaus	luonnonmukainen
Valaistus	kentän etelä- ja itälaidalla katuvalaistus yhteensä kuusi katuvalaisinta
Vesipiste	ei vesipistettä
Paikoitusalue	ei varsinaista paikoitusaluetta, pohjoispuolella kerrostalon paikoitusalueet
Vastuutaho	TIKE
Toimenpide-esitys	maankäytön muutos
Poistamisen perusteet	maankäytön muutos
Lähin kenttä	Pellervonpuisto 130 m
Toteutusvaihe	2015-2020

4 Viheralue rakennettu/luonnonmukainen A2

Puusto	Pohjois- ja eteläpuolella kenttää koivuja
Pensaskasvillisuus	Itä- ja länsilaidoilla kenttää syreenipensasaita; etelässä, luoteessa ja lounaassa ruusupensasta, lounaassa myös (ruso)kuusamaa
Nurmialueet	Kentän kaikilla muilla laidoilla paitsi länsilaidalla

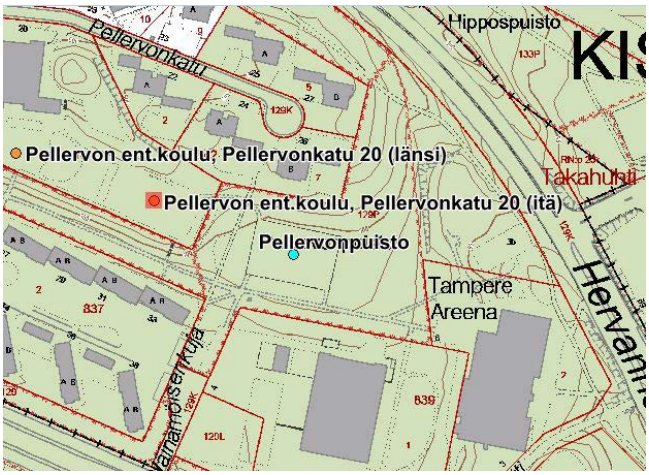

Muita huomioita: Kentällä hieman nurmettumista.
Merkintöjen selitykset: VP – Puisto

Tampereen uintikeskus

1 Perustiedot

Kohteen nimi	Tampereen uintikeskus
Sijainti	Kaupinkatu–Uimalankatu–Pellervonkatu 33450 Tampere
Kaupunginosa	Kaleva
Asemakaavamerkintä	Yv
Hoitoluokka	määrittelemätön
Viheraluetyyppi	30
Kuntoarvio	välttävä

2 Toiminta-alue kenttä =659 m²

Toiminta	koripallo; kesä; vapaassa käytössä
Pintamateriaali	asfaltti
Aitaaminen	pensasaita
Rakenteet	ei rakenteellisia suorituspaikkoja
Kalusteet ja varusteet	koripallokoritelineet kentän päädyissä (ei verkkoja)
Rakennukset	Tampereen uintikeskus kentän koillispuolella
Leikkipaikka	kentän lounaispuolella

3 Tekniset rakenteet ja alueet

Pintavesien ohjaus	sadevesikaivo
Valaistus	kentän koillispuolella tolppavalaisimia, ei varsinaista kenttävalaistusta
Vesipiste	ei vesipistettä
Paikoitusalue	ei paikoitusaluetta
Vastuutaho	TIKE
Toimenpide-esitys	maankäytön muutos (maauimala)
Poistamisen perusteet	maauimala 2016 rakennustyöt
Lähin kenttä	Kiovanpuisto (etelä) 50 m
Toteutusvaihe	2015-2020

4 Viheralue rakennettu/luonnonmukainen

Puusto	Kentän pohjoisimmassa kulmassa vaahtera sekä luoteislaidalla pensasaidan takana
Pensaskasvillisuus	Kaakkois- ja lounaislaidoilla syreenipensasaitaa
Nurmialueet	Kentän kaakkois-, lounais- ja luoteisosissa pensasaidan ympärillä

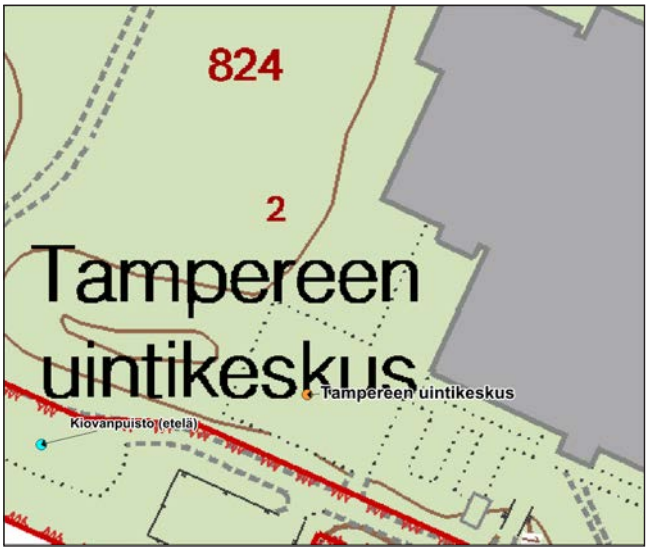



Ylä-Järvensivun puisto

1 Perustiedot

Kohteen nimi	Ylä-Järvensivun puisto
Sijainti	Järvensivuntie 33100 Tampere
Kaupunginosa	Järvensivu
Asemakaavamerkintä	Uj/Up
Hoitoluokka	A3
Viheraluetyyppi	3
Kuntoarvio	huono

2 Toiminta-alue kenttä = 1102 m²

Toiminta	pallottelu; kesä; vapaassa käytössä
Pintamateriaali	heinikko
Aitaaminen	luoteispuolella tonttia rajaamassa puuaita (n. 150 cm korkea)
Rakenteet	ei rakenteellisia suorituspaikkoja
Kalusteet ja varusteet	ei kalusteita tai varusteita
Rakennukset	ei huolto- tai varastorakennuksia
Leikkipaikka	ei leikkipaikkaa

3 Tekniset rakenteet ja alueet

Pintavesien ohjaus	luonnonmukainen
Valaistus	ei valaistusta
Vesipiste	ei vesipistettä
Paikoitusalue	ei paikoitusaluetta
Vastuutaho	KAKE
Toimenpide-esitys	nyk. A3 vai B/C-luokka?
Poistamisen perusteet	ei käyttöä, läpikulkupaikka
Lähin kenttä	Järvensivunpuisto (itä) 290 m
Toteutusvaihe	2015-2020

4 Viheralue rakennettu/luonnonmukainen

Puusto	Kaakkoispuolella vaahteraa ja saarnivaahteraa, lounaassa vaahteraa ja kirjokanukkaa, luoteessa aidan takana muutama mänty, hopeakuusi ja tataarivaahtera
Pensaskasvillisuus	Ei istutettua pensaskasvillisuutta
Nurmialueet	Kenttäalue niittymäistä

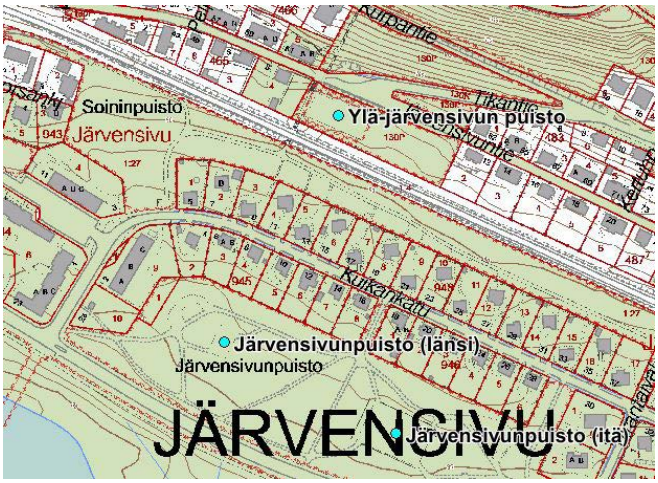

Muita huomioita: Kenttä heinittynyt.
Merkintöjen selitykset: Uj/Up – Ohjeellinen palloilukenttä ja jääurheilualue

Vinninkoivikko

1 Perustiedot

Kohteen nimi	Vinninkoivikko
Sijainti	Uotilantie 33800 Tampere
Kaupunginosa	Jokipohja
Asemakaavamerkintä	VL
Hoitoluokka	A2
Viheraluetyyppi	3
Kuntoarvio	välttävä

2 Toiminta-alue kenttä = 720 m²

Toiminta	pallottelu; kesä; vapaassa käytössä
Pintamateriaali	sora (nurmettunut)
Aitaaminen	ei aitausta
Rakenteet	ei rakenteellisia suorituspaikkoja
Kalusteet ja varusteet	palloseinä kentän itälaidalla
Rakennukset	ei huolto- tai varastorakennuksia
Leikkipaikka	kentän länsipuolella

3 Tekniset rakenteet ja alueet

Pintavesien ohjaus	luonnonmukainen
Valaistus	kentän pohjois- itä- ja länsilaidoilla puistovalaisin
Vesipiste	vesipostikaivo
Paikoitusalue	ei paikoitusaluetta
Vastuutaho	KAKE
Toimenpide-esitys	valaisimet pois, palloseinän poisto, säilyy nurmialueena
Poistamisen perusteet	vähäinen kesäkäyttö, lähellä muita kenttiä
Lähin kenttä	Vihiojanpuisto-Oras n. 285 m, Veisunpuisto n. 300 m
Toteutusvaihe	2021-2025

4 Viheralue rakennettu/luonnonmukainen

Puusto	Kentän etelälaidalla jalkakäytävän vieressä koivikkoa ja männykköä, idässä suuri koivu (vanha) sekä männikköä, koillisnurkassa vaahtera, idässä luonnonmukaista lehtipuuvaltaista metsää
Pensaskasvillisuus	Pohjoisessa pensasaita rajaamassa tonttia
Nurmialueet	Kentän ympärillä

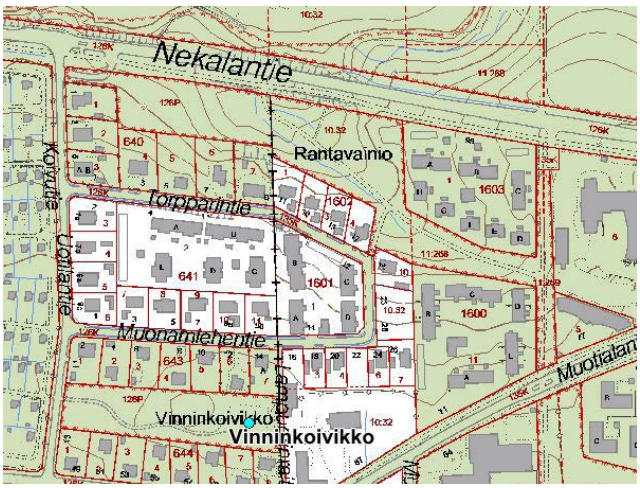

Muita huomioita: Kenttä nurmettunut, kentällä myös hiekkaa ja soraa.

Ikalannotko

1 Perustiedot

Kohteen nimi	Ikalannotko
Sijainti	Kirjavaisenkatu – Irjalankatu, 33560 Tampere
Kaupunginosa	Takahuhti
Asemakaavamerkintä	PL
Hoitoluokka	A3
Viheraluetyyppi	6, 7
Kuntoarvio	huono

2 Toiminta-alue kenttä = 266 m²

Toiminta	pallottelu, kesällä
Pintamateriaali	sora
Aitaaminen	ei aitausta
Rakenteet	ei rakenteellisia suorituspaikkoja
Kalusteet ja varusteet	koripallokoriteline
Rakennukset	ei
Leikkipaikka	ei leikkipaikkaa

3 Tekniset rakenteet ja alueet

Pintavesien ohjaus	luonnonmukainen
Valaistus	ei valaistusta
Vesipiste	ei vesipistettä
Paikoitusalue	ei paikoitusaluetta
Vastuutaho	KAKE
Toimenpide-esitys	koripalloteline pois, maisemointi erillissuunnitelman mukaisesti osaksi puistoa
Poistamisen perusteet	ei käyttöä, esitetty Harava-kyselyssä poistettavaksi
Lähin kenttä	Tanhuanpuisto 680 m
Toteutusvaihe	2021-2025

4 Viheralue rakennettu/luonnonmukainen

Puusto	Etelässä mäntyjä, kaakossa koivikkoa ja männykköä, lännessä koivuja, pohjoispuolella koivuja
Pensaskasvillisuus	Ei istutettua pensaskasvillisuutta
Nurmialueet	Kentän ympärillä

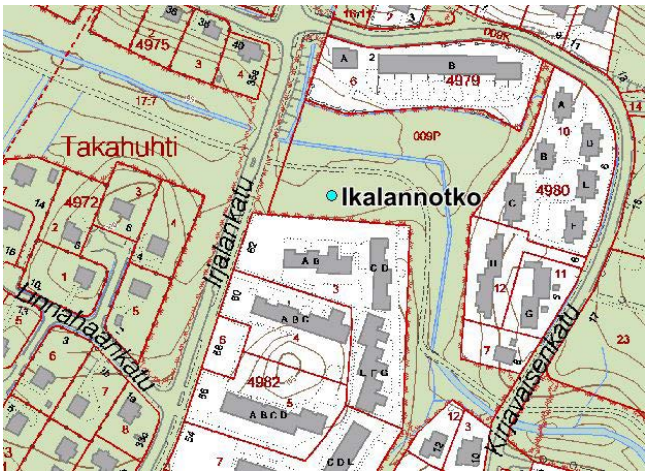

Merkintöjen selitykset:
PL – Luonnontilassa säilytettävä puistoalue.

Liite 3/5

Ilmattarenpuisto

1 Perustiedot

Kohteen nimi	Ilmattarenpuisto
Sijainti	Kimakallionraitti – Ilmattarenkatu, 33580 Tre
Kaupunginosa	Leinola
Asemakaavamerkintä	PL
Hoitoluokka	A3
Viheraluetyyppi	3
Kuntoarvio	huono

2 Toiminta-alue kenttä =323 m²

Toiminta	pallottelu, kesällä
Pintamateriaali	heinittynyt sora
Aitaaminen	ei
Rakenteet	ei
Kalusteet ja varusteet	ei
Rakennukset	ei
Leikkipaikka	länsipuolella päiväkodin pihassa

3 Tekniset rakenteet ja alueet

Pintavesien ohjaus	luonnonmukainen
Valaistus	yksi pylväsvalaisin itäreunassa, käytävä valaistu
Vesipiste	ei
Paikoitusalue	ei
Vastuutaho	KAKE
Toimenpide-esitys	luontainen metsitys, lähimetsäksi (hoitoluokka C1)
Poistamisen perusteet	ei käyttöä, läpikulkua
Lähin kenttä	Kalervonpuisto 170 m
Toteutusvaihe	2015-2020

4 Viheralue rakennettu/luonnonmukainen

Puusto	metsäinen ympäristö, sekapuustona mäntyä, kuusta, pihlajaa ja koivuja
Pensaskasvillisuus	ei
Nurmialueet	ei

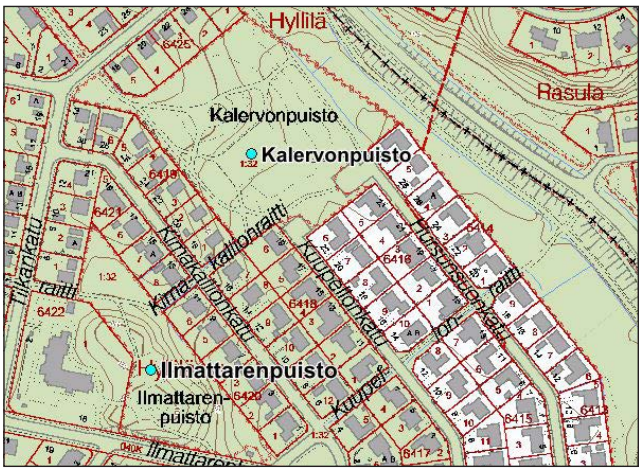

Merkintöjen selitykset:
PL – Luonnontilassa säilytettävä puistoalue

Juvelanpuisto (länsi)

1 Perustiedot

Kohteen nimi	Juvelanpuisto (länsi)
Sijainti	Hainarinkatu – Juvelankatu 33730 Tampere
Kaupunginosa	Vehmainen
Asemakaavamerkintä	istutettava puistoalue
Hoitoluokka	A2
Viheraluetyyppi	3
Kuntoarvio	tyydyttävä

2 Toiminta-alue kenttä = 356 m²

Toiminta	lentopallo, kesällä
Pintamateriaali	sora
Aitaaminen	ei aitausta
Rakenteet	ei rakenteellisia suorituspaikkoja
Kalusteet ja varusteet	lentopallotolpat
Rakennukset	muuntamorakennus kentän lounaispuolella
Leikkipaikka	puiston luoteisosassa

3 Tekniset rakenteet ja alueet

Pintavesien ohjaus	luonnonmukainen
Valaistus	kentän lounaispuolella jalkakäytävän vieressä katuvalaisin
Vesipiste	ei vesipistettä
Paikoitusalue	puisto etelä- ja pohjoisosassa
Vastuutaho	KAKE
Toimenpide-esitys	tolpat pois, maisemointi erillissuunnitelman mukaisesti osaksi puistoa
Poistamisen perusteet	vähäinen kesäkäyttö, vieressä toinen kenttä
Lähin kenttä	Juvelanpuisto (itä) 50 m
Toteutusvaihe	2021-2025

4 Viheralue rakennettu/luonnonmukainen

Puusto	Kentän lounaiskulmauksessa koivu, kaakkoiskulmauksessa poppeli
Pensaskasvillisuus	Puiston länsipuolella omakotitalon pensasaita
Nurmialueet	Kentän ympärillä

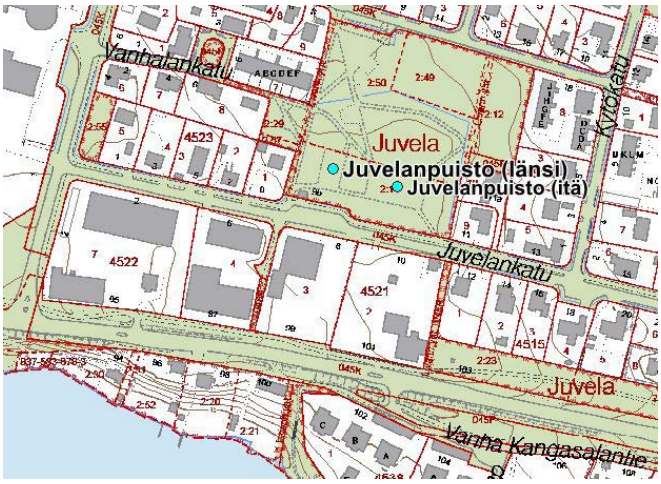

Liite 3/5

Karkonmäenpuisto

1 Perustiedot

Kohteen nimi	Karkonmäenpuisto
Sijainti	Koivupirtinkatu – Karkonmäen-katu 33580 Tampere
Kaupunginosa	Linnainmaa
Asemakaavamerkintä	VL
Hoitoluokka	A3
Viheraluetyyppi	3
Kuntoarvio	tyydyttävä

2 Toiminta-alue kenttä =165 m²

Toiminta	lentopallo, kesällä
Pintamateriaali	nurmi
Aitaaminen	ei aitausta
Rakenteet	ei rakenteellisia suorituspaikkoja
Kalusteet ja varusteet	lentopallotolpat
Rakennukset	omakotitalorakennus kentän länsipuolella
Leikkipaikka	kentän pohjoispuolella

3 Tekniset rakenteet ja alueet

Pintavesien ohjaus	luonnonmukainen
Valaistus	ei valaistusta
Vesipiste	ei vesipistettä
Paikoitusalue	ei paikoitusaluetta
Vastuutaho	KAKE
Toimenpide-esitys	verkkotolpat pois, säilyy avoimena nurmialueena
Poistamisen perusteet	ei käyttöä
Lähin kenttä	Linnainmaan koulu (länsi) n. 230 m
Toteutusvaihe	2015-2020

4 Viheralue rakennettu/luonnonmukainen

Puusto	kentän ympäristössä kuusta ja koivikkoa
Pensaskasvillisuus	ei istutettua pensaskasvillisuutta
Nurmialueet	kenttäalue ja sen ympäristö

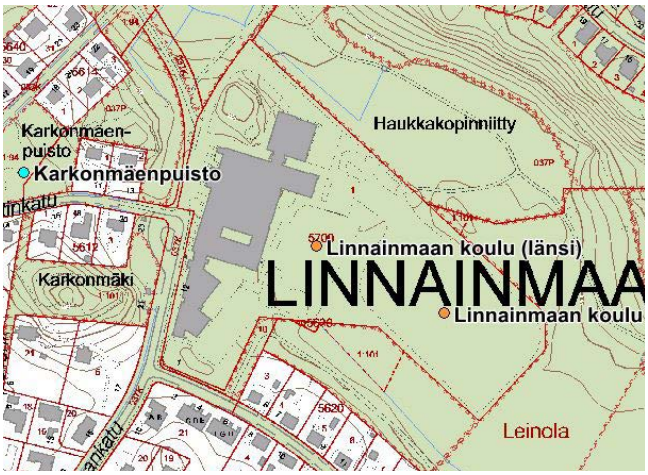

Merkintöjen selitykset: VL - Lähivirkistysalue

Koivuladonpuisto

1 Perustiedot

Kohteen nimi	Koivuladonpuisto
Sijainti	Kylynkatu – Kaukajärventie 33730 Tampere
Kaupunginosa	Vehmainen
Asemakaavamerkintä	istutettava puistoalue
Hoitoluokka	A3
Viheraluetyyppi	3
Kuntoarvio	välttävä

2 Toiminta-alue kenttä = 329 m²

Toiminta	lentopallo, kesällä
Pintamateriaali	sora
Aitaaminen	ei aitausta
Rakenteet	ei rakenteellisia suorituspaikkoja
Kalusteet ja varusteet	lentopallotolpat ja verkko
Rakennukset	kentän pohjoispuolella sadesuoja
Leikkipaikka	kentän pohjoispuolella

3 Tekniset rakenteet ja alueet

Pintavesien ohjaus	luonnonmukainen
Valaistus	kentän länsipuolella kulkevalla tiellä katuvalo
Vesipiste	ei vesipistettä
Paikoitusalue	ei paikoitusaluetta
Vastuutaho	KAKE
Toimenpide-esitys	tolpat pois, maisemointi erillissuunnitelman mukaisesti osaksi puistoa
Poistamisen perusteet	lähellä on useita kenttiä, Rasulanpuistoon tulee uusi lentopallokenttä (200 m)
Lähin kenttä	Vehmaisten koulu (etelä) 170 m
Toteutusvaihe	2021-2025

4 Viheralue rakennettu/luonnonmukainen

Puusto	Kentän kaakkoiskulmassa kolme pylväshaapaa, lounaiskulmaukssa koristeomenapuu, itäpuolella pihlaja ja okakuusi
Pensaskasvillisuus	Itä- ja eteläpuolilla taikinamarjaa
Nurmialueet	Kentän ympärillä

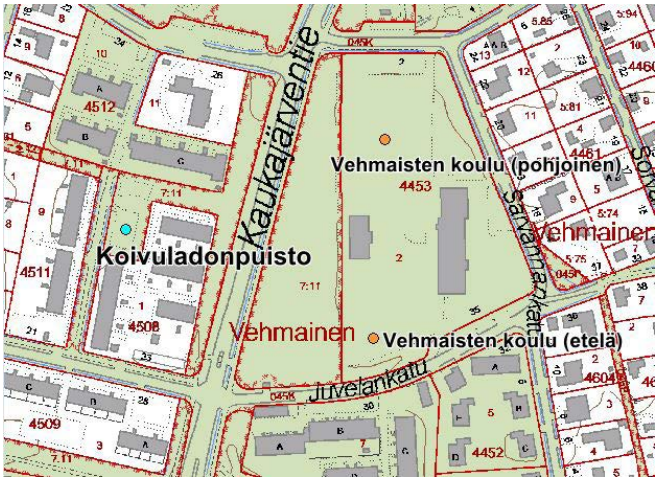

Liite 3/5

Nikkilänpuisto

1 Perustiedot

Kohteen nimi	Nikkilänpuisto
Sijainti	Linnainmaankatu – Ylimännynkatu 33580 Tampere
Kaupunginosa	Linnainmaa
Asemakaavamerkintä	VL
Hoitoluokka	A3
Viheraluetyyppi	6, 7
Kuntoarvio	välttävä

2 Toiminta-alue kenttä = 371 m²

Toiminta	pallottelu, luistelu, kesällä/talvella
Pintamateriaali	sora
Aitaaminen	ei aitausta
Rakenteet	ei rakenteellisia suorituspaikkoja
Kalusteet ja varusteet	puukehysmaali
Rakennukset	ei huolto- tai varastorakennuksia
Leikkipaikka	ei leikkipaikkaa

3 Tekniset rakenteet ja alueet

Pintavesien ohjaus	luonnonmukainen
Valaistus	kentän pohjoispuolella valaisinpylväs jossa valonheitin
Vesipiste	ei vesipistettä
Paikoitusalue	kentän eteläpuolella asuintalojen pysäköintialueita
Vastuutaho	KAKE
Toimenpide-esitys	maali pois, maisemointi erillissuunnitelman mukaisesti osaksi puistoa
Poistamisen perusteet	vähäinen käyttö
Lähin kenttä	Helakallionpuisto 350 m
Toteutusvaihe	2021-2025

4 Viheralue rakennettu/luonnonmukainen A3 / C1

Puusto	Kentän eteläpuolella jalava sekä mäntyjä ja koivuja
Pensaskasvillisuus	Kentän pohjoispuolella pihlaja-angervoa, länsipuolella marja-aroniaa
Nurmialueet	Kentän ympärillä

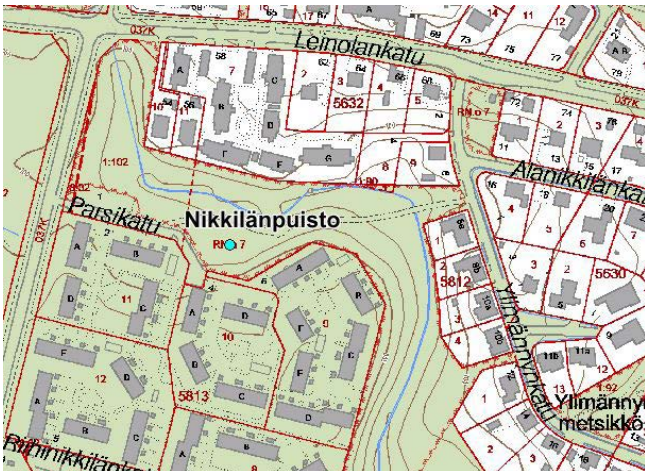

Pitkäniitynpuisto (pohjoinen)

1 Perustiedot

Kohteen nimi	Pitkäniitynpuisto (pohjoinen)
Sijainti	Vastarannankatu – Nivarinkatu 33610 Tampere
Kaupunginosa	Linnainmaa
Asemakaavamerkintä	up
Hoitoluokka	A3
Viheraluetyyppi	4
Kuntoarvio	välttävä

2 Toiminta-alue kenttä = 251 m²

Toiminta	lentopallo, kesällä
Pintamateriaali	sora
Aitaaminen	ei aitausta
Rakenteet	ei rakenteellisia suorituspaikkoja
Kalusteet ja varusteet	lentopallotolpat
Rakennukset	ei huolto- tai varastorakennuksia
Leikkipaikka	ei leikkipaikkaa

3 Tekniset rakenteet ja alueet

Pintavesien ohjaus	luonnonmukainen
Valaistus	ei valaistusta
Vesipiste	ei vesipistettä
Paikoitusalue	ei paikoitusaluetta
Vastuutaho	KAKE
Toimenpide-esitys	verkkotolpat pois
Poistamisen perusteet	vähäinen kesäkäyttö, vieressä toinen kenttä
Lähin kenttä	Pitkäniitynpuisto (etelä) 50 m
Toteutusvaihe	2015-2020

4 Viheralue rakennettu/luonnonmukainen

Puusto	Kentän pohjoispuolella koivuja
Pensaskasvillisuus	Pohjoispuolella taikinamarjaa
Nurmialueet	Kentän ympärillä

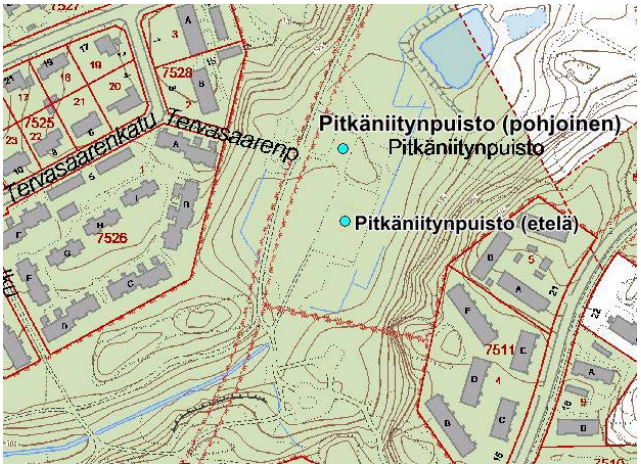

Muita huomioita: Kentällä sorakasa.

Merkintöjen selitykset: up – Ohjeellinen palloilukenttä.

Liite 3/5

Vehmaisten koulu

1 Perustiedot

Kohteen nimi	Vehmaisten koulu
Sijainti	Sarvannankatu 7, 33730 Tampere
Kaupunginosa	Vehmainen
Asemakaavamerkintä	Yo
Hoitoluokka	määrittelemätön
Viheraluetyyppi	määrittelemätön
Kuntoarvio	hyvä

2 Toiminta-alue kenttä =3617 m²

Toiminta	jalkapallo, luistelu, kesällä/talvella
Pintamateriaali	sora
Aitaaminen	kentän pohjoislaidalla 3 m korkea teräsaita
Rakenteet	pituushyppypaikka kentän lounaiskulmauksessa
Kalusteet ja varusteet	kaksi jalkapallomaalia, porrasaskelmat, kaksi penkkiä, roskakori, länsilaidalla pyörätelineitä
Rakennukset	työkalukoppi aidan takana pohjoislaidalla
Leikkipaikka	kentän eteläpuolella

3 Tekniset rakenteet ja alueet

Pintavesien ohjaus	luonnonmukainen
Valaistus	länsi- ja itälaidalla valonheitinpylväät joissa kaksi valonheitintä, pohjoispuolella kaksihaarainen valaisinpylväs
Vesipiste	vesipostikaivo
Paikoitusalue	kenttäalueen pohjoispuolella
Vastuutaho	TIKE
Toimenpide-esitys	verkkotolpat pois
Poistamisen perusteet	koulurakennus kentän kohdalle, jalkapallomaalit viety pois kevät 2015
Lähin kenttä	Vehmaisten koulu (etelä) 125 m
Toteutusvaihe	2015-2020

4 Viheralue rakennettu / luonnonmukainen

Puusto	Pohjoislaidalla lehtikuusirivi, luoteiskulmauksessa koivuja; länsilaidalla kuusirivi, kaksi tuomea ja koivuja
Pensaskasvillisuus	Länsipuolella omakotitalotontin rajalla katajarivi sekä pensasaita, kaakossa kuusia ja terijoensalavaa, eteläpuolella x-rivi
Nurmialueet	Itä-, länsi- ja pohjoispuolilla

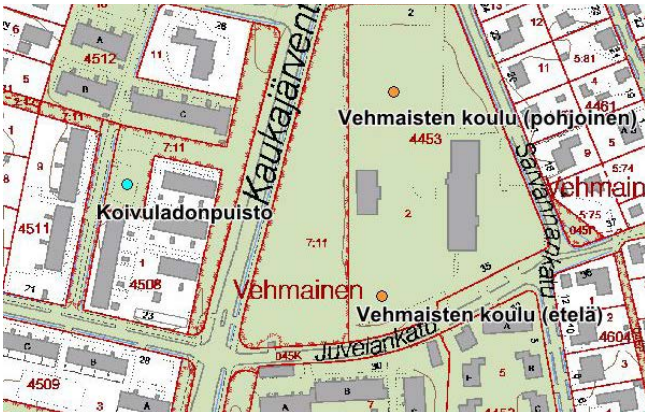

Muita huomioita: Vanha koulu puretaan ja tilalle rakennetaan uusi koulu, joka on valmis arviolta kesä 2015-kesä 2016, kenttä jää työmaa-alueelle
Merkintöjen selitykset: Yo – Opetustoimintaa palvelevien rakennusten korttelialue.

Halimasjärvenpuisto

1 Perustiedot

Kohteen nimi	Halimasjärvenpuisto
Sijainti	Ahkionkatu, Sompakatu, Nikinväylä
Kaupunginosa	Tasanne
Asemakaavamerkintä	VL –vk1-2, lähivirkistysalue –ohjeellinen pallokenttä, ohjeellinen leikkikenttä
Hoitoluokka	A3
Viheraluetyyppi	6
Kuntoarvio	Välttävä

2 Toiminta-alue 214 m², 331 m²

Toiminta	pelikenttä, pallottelu, kesällä
Pintamateriaali	Halimasjärven rantakäytävän varrella olevat pienet nurmettuneet kentät
Aitaaminen	ei ole
Rakenteet	kenttien välissä puiset maaportaat
Kalusteet ja varusteet	2 kpl roska-astioita
Rakennukset	ei ole
Leikkipaikka	ei ole

3 Tekniset rakenteet ja alueet

Pintavesien ohjaus	luonnonmukainen, yläkentällä sadevesikaivo
Valaistus	käytävävalaisimet
Vesipiste	ei ole
Paikoitusalue	ei ole
Vastuutaho	KAKE
Toimenpide-esitys	nurmetus, säilyy avoimena nurmialueena
Poistamisen perusteet	vähäinen käyttö, alakenttä väylässä kiinni
Lähin kenttä	Atalanpuisto ja Kepinojanpuisto, noin 500 m
Toteutusvaihe	2015-2020

4 Viheralue rakennettu/luonnonmukainen

Puusto	ympärillä sekapuustoa, länsipuolella asutusta
Pensaskasvillisuus	
Nurmialueet	

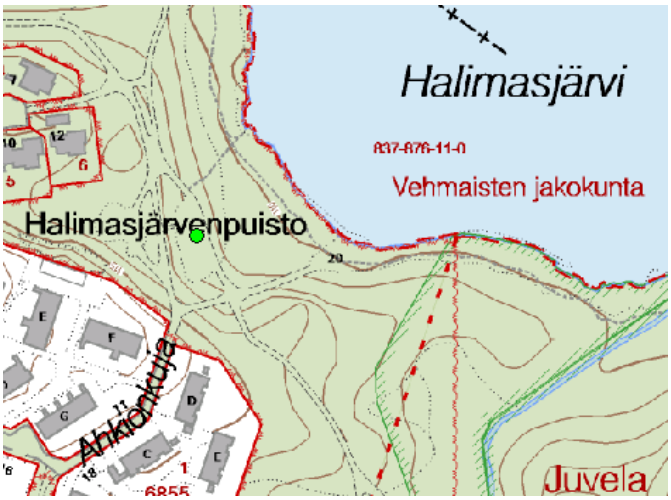

Jurvalanpuisto

1 Perustiedot

Kohteen nimi	Jurvalanpuisto
Sijainti	Ippisenkatu
Kaupunginosa	Rahola
Asemakaavamerkintä	Pi
Hoitoluokka	A2
Viheraluetyyppi	3
Kuntoarvio	välttävä

2 Toiminta-alue kenttä = 295 m²

Toiminta	pallottelu; kesäkäyttö; vapaassa käytössä
Pintamateriaali	sora
Aitaaminen	luistinkentän ja leikkikentän ympärillä 102 cm aitaus, punainen puukehikko ja teräsristikkoaitaa
Rakenteet	ei suorituspaikkoja
Kalusteet ja varusteet	kentällä ei varsinaisia varusteita tai kalusteita
Rakennukset	ei varsinaisia rakennuksia, leikkikentällä pieni auringolta suojaava kuusikulmainen rakennus jossa voi säilyttää myös mahdollisesti jotain
Leikkipaikka	on, kentän yhteydessä eteläpuolella

3 Tekniset rakenteet ja alueet

Pintavesien ohjaus	luonnonmukainen,
Valaistus	katuvalot kenttien laidoilla
Vesipiste	vesipostikaivo
Paikoitusalue	kentän itäpuolella olevan kaupan edessä parkkipaikka yli 20 ap
Vastuutaho	KAKE
Toimenpide-esitys	seniori- ja kuntopuisto valmistuu 2016
Poistamisen perusteet	leikkipaikka kenttineen poistuu leikkipaikkaohjelman mukaisesti
Lähin kenttä	Piikahaka 400 m
Toteutusvaihe	2015-2020

4 Viheralue rakennettu / luonnonmukainen

Puusto	kentän ympäristössä puistopuita, mm. suuria lehmuksia rivissä itä-länsisuunnassa 6 kpl kentän pohjoisosassa sekä etelässä etelä-länsisuunnassa rivissä 5 kpl, etelässä myös suurikokoinen hopeakuusi
Pensaskasvillisuus	idässä suurikokoinen pensas aidan ulkopuolella
Nurmialueet	kentällä ei nurmialueita, kenttää rajaavilla tonteilla käyttönurmea

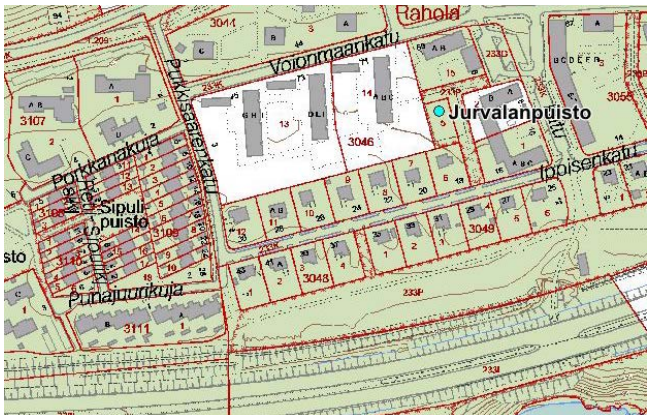

Muita huomioita: Kenttä paikoin hieman epätasainen, myös joitain pieniä viherlaikkuja kentän pohjoisosassa..
Merkintöjen selitykset: Pi – istutettava puistoalue

Juurespuisto

1 Perustiedot

Kohteen nimi	Juurespuisto
Sijainti	Nauriskatu – Porkkanakuja 33300 Tampere
Kaupunginosa	Rahola
Asemakaavamerkintä	VP
Hoitoluokka	A2
Viheraluetyyppi	3
Kuntoarvio	-

2 Toiminta-alue kenttä =348 m²

Toiminta	pallottelu; kesäkäytössä, vapaassa käytössä
Pintamateriaali	nurmi
Aitaaminen	ei aitausta, (asuintalojen piha-aidat)
Rakenteet	ei suorituspaikkoja
Kalusteet ja varusteet	kiipeilytangot
Rakennukset	ei varasto- tai huoltorakennuksia
Leikkipaikka	on, itäpuolella

3 Tekniset rakenteet ja alueet

Pintavesien ohjaus	luonnonmukainen, pohjoispuolella sijaitsevalla jalkakäytävällä sadevesikaivo
Valaistus	katuvalot pohjoispuolella kulkevalla jalkakäytävällä
Vesipiste	ei ole
Paikoitusalue	ei varsinaista paikoitualuetta
Vastuutaho	KAKE
Toimenpide-esitys	säilyy avoimena nurmialueena
Poistamisen perusteet	vähäinen kesäkäyttö
Lähin kenttä	Korvenpuisto-Metsäkylä (Raholan koulun kenttä) n. 400 m
Toteutusvaihe	2015-2020

4 Viheralue rakennettu/luonnonmukainen

Puusto	pääosin vaahteraa ja kuusta mutta myös jonkin verran muita lajikkeita; nuorta, puistopuita
Pensaskasvillisuus	ei pensaskasvillisuutta
Nurmialueet	käyttönurmea

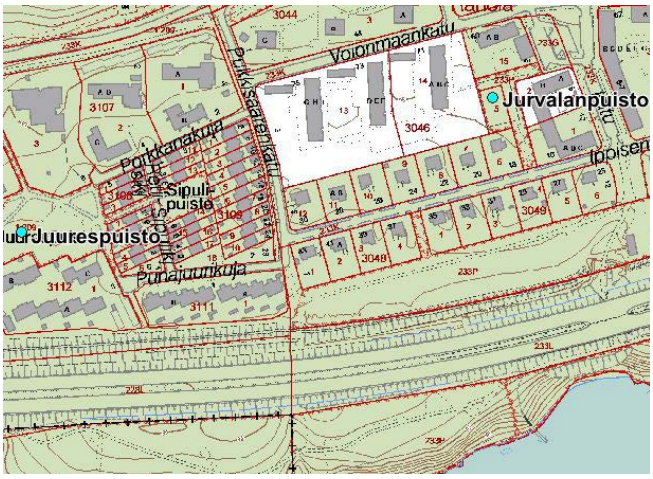

Muita huomioita: Koska alue on nuorta, ei alueelle ole luultavasti vielä keretty rakentaa varsinaista pelikenttää.

Kohmanpuisto, Tesoman tenniskentät 1 ja 2

1 Perustiedot

Kohteen nimi	Kohmanpuisto, Tesoman tenniskentät 1 ja 2
Sijainti	Tesoman valtatie 38, 33310 Tampere
Kaupunginosa	Ristimäki
Asemakaavamerkintä	PL
Hoitoluokka	E1
Viheraluetyyppi	4, 11
Kuntoarvio	välttävä

2 Toiminta-alue kenttä = 2 x 260 m²

Toiminta	tennis, kesällä, ei varauksia, ilmainen käyttö
Pintamateriaali	plexipave matto
Aitaaminen	on aidattu
Rakenteet	-
Kalusteet ja varusteet	tennisverkot
Rakennukset	koulu itäpuolella
Leikkipaikka	-

3 Tekniset rakenteet ja alueet

Pintavesien ohjaus	luonnonmukainen
Valaistus	ei ole
Vesipiste	ei ole
Paikoitusalue	sora-alue pohjoispuolella
Vastuutaho	SIVE
Toimenpide-esitys	maankäyttö muuttuu
Poistamisen perusteet	maankäyttö muuttuu
Lähin kenttä	Kohmanpuisto (Tohloppijärvenpuisto etelä), Tesoman koulun kenttä 120 m
Toteutusvaihe	2015-2020

4 Viheralue rakennettu/luonnonmukainen

Puusto	ympärillä havu- ja lehtipuita
Pensaskasvillisuus	ei ole
Nurmialueet	eteläpuolella

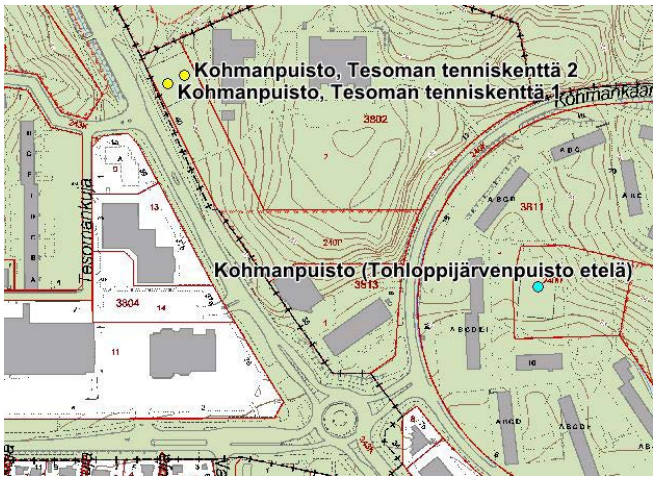

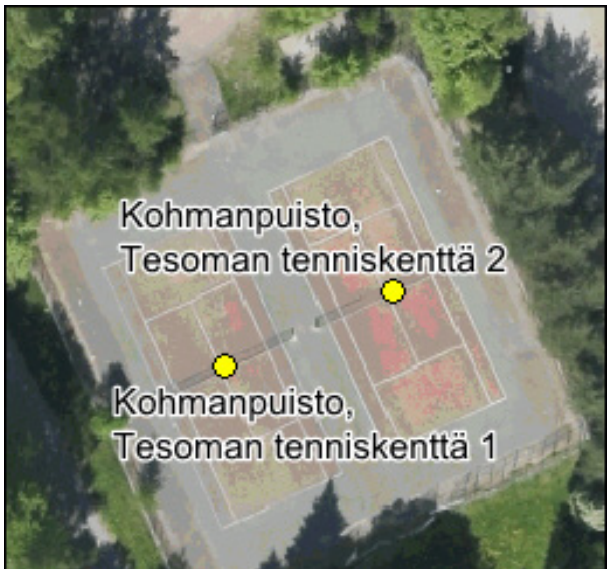

Merkintöjen selitykset:: PL – luonnontilassa säilytettävä puistoalue

Raholan perhetukikeskus

1 Perustiedot

Kohteen nimi	Raholan perhetukikeskus
Sijainti	Voionmaankatu 33300 Tampere
Kaupunginosa	Rahola
Asemakaavamerkintä	Yp
Hoitoluokka	määrittelemätön
Viheraluetyyppi	30
Kuntoarvio	välttävä

2 Toiminta-alue kenttä = 914 m²

Toiminta	jalkapallo; kesäkäytössä
Pintamateriaali	sora
Aitaaminen	ei aitausta kentällä, tontilla pensasaita (kuusama)
Rakenteet	ei suorituspaikkoja
Kalusteet ja varusteet	penkki kentän luoteislaidalla, jalkapallomaalit 2 kpl
Rakennukset	ei varsinaisia huolto- tai varastorakennuksia
Leikkipaikka	ei leikkipaikkaa

3 Tekniset rakenteet ja alueet

Pintavesien ohjaus	luonnonmukainen
Valaistus	valonheitin kentän kaakkoislaidalla
Vesipiste	ei vesipistettä
Paikoitusalue	ei varsinaista paikoitusta kentälle, perhetukikeskuksen parkkipaikka
Vastuutaho	TIKE
Toimenpide-esitys	maankäyttö muuttuu
Poistamisen perusteet	aiemmin perhetukikeskuksen omassa käytössä, ei ulkopuolisille, maankäyttö muuttuu
Lähin kenttä	Piikahaka 200 m
Toteutusvaihe	2015-2020

4 Viheralue rakennettu/luonnonmukainen

rakennettua viheraluetta pensasaitaan asti

Puusto	täysikasvuista (osittain vanhaa), suurimmaksi osaksi mäntymetsää, pihlajaa, koivuja poppeleita
Pensaskasvillisuus	tontin itä- ja etelälaidalla kuusamaa
Nurmialueet	käyttönurmea kentän ympärillä

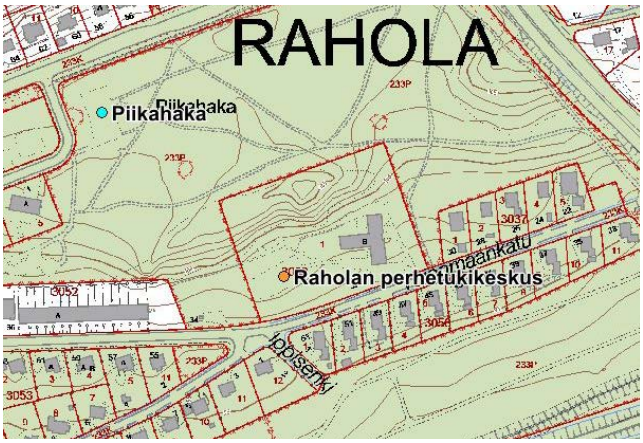

Muita huomioita: Kentälle toivottu ehostusta esimerkiksi kalusteiden osalta, mm. ennen ollut koripallokorit. Kenttä sammaloitunut ja ruohottunut, kentällä kasvaa myös pieniä taimia.

Merkintöjen selitykset: Yp = Sairaaloiden ja muiden sosiaalista toimintaa palvelevien rakennusten korttelialue

Liite 3/5

Risuharjunpuisto itä

1 Perustiedot

Kohteen nimi	Risuharjunpuisto itä
Sijainti	Tesoman valtatie – Kolismaankatu 33300 Tampere
Kaupunginosa	Rahola
Asemakaavamerkintä	Luonnontilassa säilytettävä puistoalue
Hoitoluokka	A3
Viheraluetyyppi	6, 8
Kuntoarvio	tyydyttävä

2 Toiminta-alue kenttä = 259 m²

Toiminta	palloilu
Pintamateriaali	sora/kivituhka
Aitaaminen	ei aitausta
Rakenteet	ei rakenteellisia suorituspaikkoja
Kalusteet ja varusteet	yksi jalkapallomaali jossa verkot, koripallokoriteline verkkoineen, puiset lentopallotolpat ja leuanvetotanko
Rakennukset	ei varasto- tai huoltorakennuksia
Leikkipaikka	Päiväkodin leikkikenttä itäänpäin mentäessä.

3 Tekniset rakenteet ja alueet

Pintavesien ohjaus	kallistukset pohjoislaidalla, länsi- ja eteläpuolella rinnettä
Valaistus	kentällä ei valaistusta, eteläpuolella kulkevalla tiellä katuvalaistus
Vesipiste	ei vesipistettä
Paikoitusalue	ei paikoitusaluetta
Vastuutaho	KAKE
Toimenpide-esitys	varusteiden poisto, istutetaan puita suojametsäksi
Poistamisen perusteet	vähäinen kesäkäyttö
Lähin kenttä	Harjun koulu 240 m
Toteutusvaihe	2015-2020

4 Viheralue rakennettu/luonnonmukainen

Puusto	suuri kuusi kentän itäpuolella, katkaistu kuusi ja vaahtera
Pensaskasvillisuus	10 kpl taikinamarjapensaita kentän pohjoispuolella (kolme huonosti kasvavaa), yksi pensas myös itäpuolella
Nurmialueet	nurmikkoa/heinikkoa kentän ympärillä

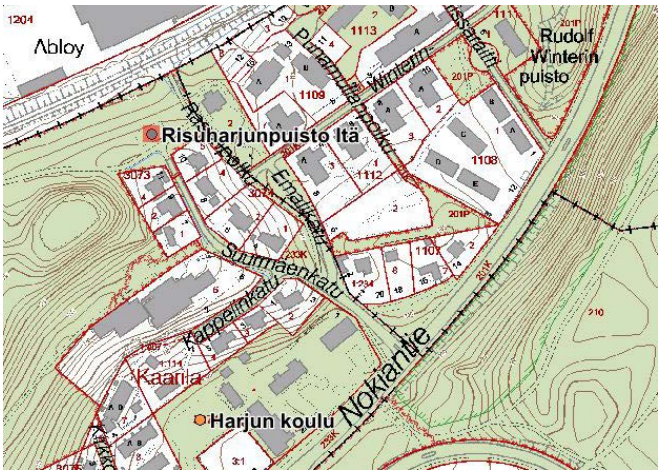

Sudenkuopanrinne

1 Perustiedot

Kohteen nimi	Sudenkuopanrinne
Sijainti	Epilänkatu – Soraharjunkatu 33270 Tampere
Kaupunginosa	Epilänharju
Asemakaavamerkintä	VL
Hoitoluokka	A3
Viheraluetyyppi	3
Kuntoarvio	huono

2 Toiminta-alue kenttä = 170 m²

Toiminta	pallottelu, kesällä
Pintamateriaali	sora, metsänpohja, nurmi
Aitaaminen	ei ole
Rakenteet	ei ole
Kalusteet ja varusteet	ei ole
Rakennukset	ei ole
Leikkipaikka	ei ole

3 Tekniset rakenteet ja alueet

Pintavesien ohjaus	luonnonmukainen
Valaistus	ei ole, kadulla katuvalaistus
Vesipiste	ei ole
Paikoitusalue	ei ole
Vastuutaho	KAKE
Toimenpide-esitys	luontainen metsitys, suojametsäksi
Poistamisen perusteet	ei käyttöä
Lähin kenttä	Vaarinmaa 375 m
Toteutusvaihe	2015–2020

4 Viheralue rakennettu/luonnonmukainen

Puusto	sekametsää (haapaa, mäntyä, pajua) keski-ikäistä
Pensaskasvillisuus	idässä tontin rajalla
Nurmialueet	kenttä osittain nurmettunut lounaisosasta

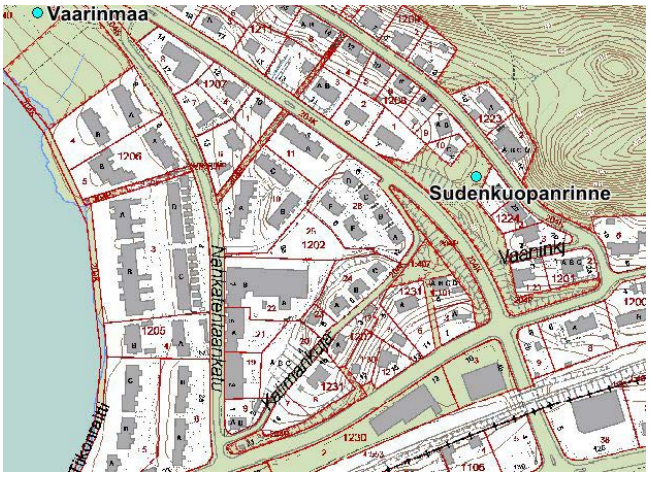

Muita huomioita: Kenttä päässyt huonoon kuntoon.
Merkintöjen selitykset:VL - Lähivirkistysalue

Liite 3/5

Tesomajärven koulu – läntinen kenttä (Kohmanpuisto)

1 Perustiedot

Kohteen nimi	Tesomajärvenkoulu – läntinen kenttä (Kohmanpuisto)
Sijainti	Raiskionkatu – Käärmekallionpolku 33310 Tampere
Kaupunginosa	Tesomajärvi
Asemakaavamerkintä	YO
Hoitoluokka	määrittelemätön
Viheraluetyyppi	-
Kuntoarvio	tyydyttävä

2 Toiminta-alue kenttä = 6000 m²

Toiminta	jalkapallo, jääkiekko, luistelu; kesä/talvikäytössä
Pintamateriaali	sora
Aitaaminen	pohjois- länsi ja etelälaidoilla teräsverkkoaita 2 m korkea, lännessä keskellä maalin takana 3 m korkea
Rakenteet	ei suorituspaikkoja
Kalusteet ja varusteet	2 pienempää ja 2 isompaa jalkapallomaalia, luistinkaukalon reunaa pätkä pohjoislaidalla, jakokaappi
Rakennukset	ei huolto- tai varastorakennuksia, muuntajarakennus koulun puolella mäen päällä
Leikkipaikka	ei leikkipaikkaa

3 Tekniset rakenteet ja alueet

Pintavesien ohjaus	luonnonmukainen pintavesien ohjaus, kaivo
Valaistus	kentän pohjois- ja etelälaidalla 3 valaisinpylvästä
Vesipiste	vesipostikaivo,
Paikoitusalue	ei varsinaista paikoitusta, paikoitusalue koulun puolella
Vastuutaho	SIVE
Toimenpide-esitys	maankäyttö muuttuu
Poistamisen perusteet	koulutoiminta 2018 asti, johon asti käytössä (maankäytön muutos)
Lähin kenttä	Veikonpuisto 150 m
Toteutusvaihe	2015–2020

4 Viheralue rakennettu/luonnonmukainen

Puusto	kentän ympärillä sekametsää, täysikasvuinen
Pensaskasvillisuus	ei istutettua pensaskasvillisuutta
Nurmialueet	kentän ympärillä kapea viherkaistale, koulun ja vesitornin puoleisessa mäessä käyttönurmea

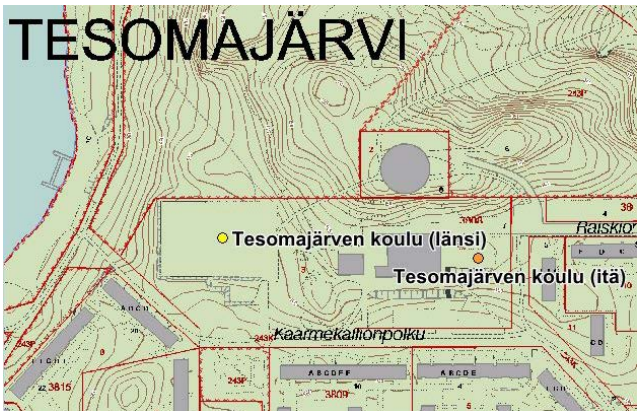

Muita huomioita: Kenttä suhteellisen tasainen. Kentälle kertyy sateella vettä joihinkin paikkoihin. Koillisnurkassa autolla pääsy estetty puomilla. Luoteiskulmasta johtavalla kentälle johtavalla tiellä voimakasta eroosiota ja koululle johtavalla hieman. Merkintöjen selitykset: YO - Opetustoimintaa palvelevien rakennusten korttelialue.

Tesomanpuisto – Apilapuisto

1 Perustiedot

Kohteen nimi	Tesomanpuisto-Apilapuisto
Sijainti	Tesoman valtatie – Tuomarinkatu 33310 Tampere
Kaupunginosa	Ikuri
Asemakaavamerkintä	vk-2
Hoitoluokka	A3
Viheraluetyyppi	6,7
Kuntoarvio	välttävä

2 Toiminta-alue kenttä = 144 m²

Toiminta	pallottelu; kesäkäytössä; vapaassa käytössä
Pintamateriaali	sora
Aitaaminen	Alue aidattu kaakkois- ja lounaislaidoilta. Kentälle sisääntulo kummaltakin luoteislaidan kulmalta sisääntuloja kaksi, teräsverkkoaita jossa puutolpat, 160 cm
Rakenteet	ei suorituspaikkoja
Kalusteet ja varusteet	roskis ja penkki
Rakennukset	ei ole
Leikkipaikka	ei ole

3 Tekniset rakenteet ja alueet

Pintavesien ohjaus	luonnonmukainen pintavesien ohjaus avo-ojiin
Valaistus	Ei valaistusta, pohjois- ja eteläpuolella sijaitsevilla teillä katuvalot, eivät valaise kenttää
Vesipiste	ei ole
Paikoitusalue	ei ole
Vastuutaho	KAKE
Toimenpide-esitys	aidan poisto, maisemointi erillissuunnitelman mukaisesti osaksi puistoa
Poistamisen perusteet	vähäinen käyttö, esitetty harava-kyselyssä poistettavaksi
Lähin kenttä	Niittäjänpuisto 400 m
Toteutusvaihe	2015-2020

4 Viheralue rakennettu/luonnonmukainen

Puusto	puistopuita kentän ympärillä, eri puulajeja, koivuja 2 kpl kentän länsilaidalla sekä salava, itäpuolella kuusia, pohjoispuolella koivu ja salava, keskisuuri
Pensaskasvillisuus	eteläpuolella aidan takana pensasrivi,
Nurmialueet	kenttä osittain nurmettunut lounaisosasta

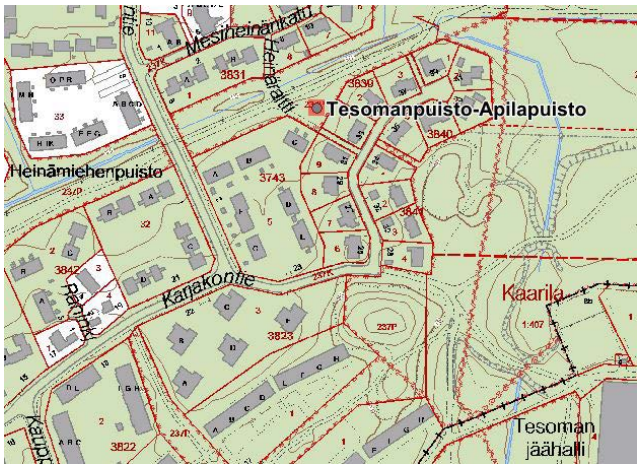

Muita huomioita: Kenttä sammaloitunut ja savettunut.
Merkintöjen selitykset: vk-2 – Ohjeellinen leikkikenttä

Vaakonpuisto

1 Perustiedot

Kohteen nimi	Tesomajärvenkoulu – läntinen kenttä
Sijainti	Nokiantie - Vaakonkatu, 33270 Tampere
Kaupunginosa	Epilä
Asemakaavamerkintä	YO
Hoitoluokka	määrittelemätön
Viheraluetyyppi	-
Kuntoarvio	tyydyttävä

2 Toiminta-alue kenttä = 3278 m²

Toiminta	palloilu, kesällä
Pintamateriaali	sora
Aitaaminen	ei aitausta
Rakenteet	frisbeegolf-alusta kentän pohjoisnurkassa
Kalusteet ja varusteet	ei ole
Rakennukset	ei ole
Leikkipaikka	ei ole

3 Tekniset rakenteet ja alueet

Pintavesien ohjaus	sadevesikaivo kentän pohjoiskulmassa
Valaistus	katuvalaistus luoteispuolella kulkevalla tiellä
Vesipiste	ei vesipistettä
Paikoitusalue	ei paikoitusaluetta
Vastuutaho	KAKE
Toimenpide-esitys	nurmetus osaksi frisbee-golf-rataa
Poistamisen perusteet	vähäinen kesäkäyttö
Lähin kenttä	Harjun koulu 440 m
Toteutusvaihe	2015-2020

4 Viheralue rakennettu/luonnonmukainen

Puusto	rykelmä koivuja ja kuusia koillis- ja lounaispuolilla, kaakossa kuusia ja leppää, luoteislaidalla vaahteraa
Pensaskasvillisuus	ei pensaskasvillisuutta
Nurmialueet	nurmi ympäröi kenttää

Merkintöjen selitykset: VL - Lähivirkistysalue

Viskanpuisto

1 Perustiedot

Kohteen nimi	Viskanpuisto
Sijainti	Peurankatu – Aapelinraitti 33270 Tampere
Kaupunginosa	Hyhky
Asemakaavamerkintä	VP
Hoitoluokka	A3
Viheraluetyyppi	4
Kuntoarvio	tyydyttävä

2 Toiminta-alue kenttä = 608 m²

Toiminta	jalkapallo, pallottelu; kesäkäytössä, vapaassa käytössä
Pintamateriaali	nurmi
Aitaaminen	aidattu koillispuolelta, tonttien väliseltä rajalta puuaidalla, korkeus 112 cm
Rakenteet	ei suorituspaikkoja
Kalusteet ja varusteet	ei kalusteita
Rakennukset	ei huolto- tai varastorakennuksia
Leikkipaikka	ei yhteydessä, puiston toisella puolella

3 Tekniset rakenteet ja alueet

Pintavesien ohjaus	luonnonmukainen
Valaistus	ei valaistusta, katuvalaistus, kentän eteläpuolella kulkevalla tiellä
Vesipiste	ei vesipistettä
Paikoitusalue	ei paikoitusaluetta
Vastuutaho	KAKE
Toimenpide-esitys	maisemointi erillissuunnitelman mukaisesti osaksi puistoa
Poistamisen perusteet	ei käyttöä
Lähin kenttä	Kaarilan koulun kenttä 230 m
Toteutusvaihe	2021–2025

4 Viheralue rakennettu/luonnonmukainen

Puusto	luonnonmukainen lehtipuumetsä, kentällä myös joitakin nuoria puistopuita esim. pilarikuusi (2 kpl) ja pihlajia (2 kpl) koillislaidalla, luoteessa nuori vaahtera, kaakkoissisäänkäynnin luona pihlajia sekä haapa
Pensaskasvillisuus	kaakkoissisäänkäynnin molemmin puolin pensaita (toisella puolella pihlaja-angervoa ja toisella puolella pajuangervoa, myös luoteisnurkassa pihlaja-angervoa)
Nurmialueet	käyttönurmea, lounaiskulmassa metsänrajassa kasvaa maitohorsmaa ja koiranputkea

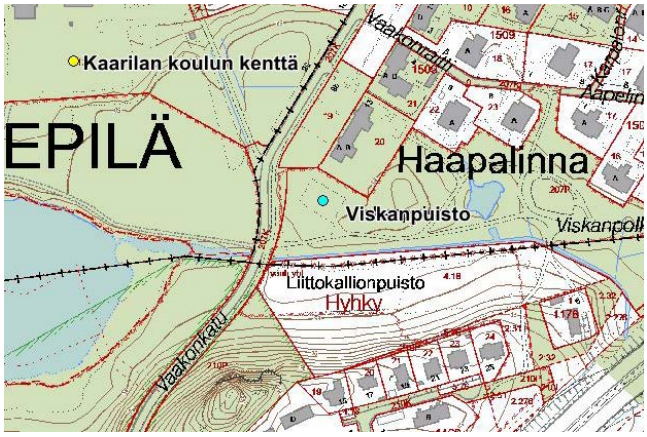

Muita huomioita: Nurmikko jonkun verran laikukas.

Halkoniemenpuisto

1 Perustiedot

Kohteen nimi	Halkoniemenpuisto
Sijainti	Airokatu – Melakatu 33410 Tampere
Kaupunginosa	Lentävänniemi
Asemakaavamerkintä	VP (uk)
Hoitoluokka	A3
Viheraluetyyppi	(7, 6)
Kuntoarvio	tyydyttävä/välttävä

2 Toiminta-alue kenttä = 532 m²

Toiminta	pelikenttä, kesäkäyttö; vapaassa käytössä
Pintamateriaali	sora (nurmettunut)
Aitaaminen	teräsverkkoaita jossa puutolpat kentän etelälaidalla, 207 cm
Rakenteet	ei suorituspaikkoja
Kalusteet ja varusteet	kaksi penkkiä ja roskis
Rakennukset	ei huolto- tai varastorakennuksia
Leikkipaikka	ei leikkipaikkaa

3 Tekniset rakenteet ja alueet

Pintavesien ohjaus	luonnonmukainen pintavesien ohjaus, kallistavat luiskat kentältä poispäin
Valaistus	kentällä ei varsinaista valaistusta, kentän itäpuolella kulkevalla tiellä katuvalot
Vesipiste	ei vesipistettä
Paikoitusalue	ei paikoitusta
Vastuutaho	KAKE
Toimenpide-esitys	aidan poisto, maisemointi erillissuunnitelman mukaisesti osaksi puistoa
Poistamisen perusteet	ei käyttöä, esitetty Harava-kyselyssä poistettavaksi
Lähin kenttä	Tupakkirullanpuisto 450 m
Toteutusvaihe	2021–2025

4 Viheralue rakennettu/luonnonmukainen

Puusto	Länsipuolella kentän laidalla koivurivi, etelässä aidan takana koivuja ja haapa, idässä pihlajia, pohjoisessa kaksi tammea, luoteisnurkassa koivuja, puistopuita, nuorehkoja
Pensaskasvillisuus	Itälaidalla tiestä rajaava (koivu)angervopensasrivi
Nurmialueet	ympärillä käyttönurmea

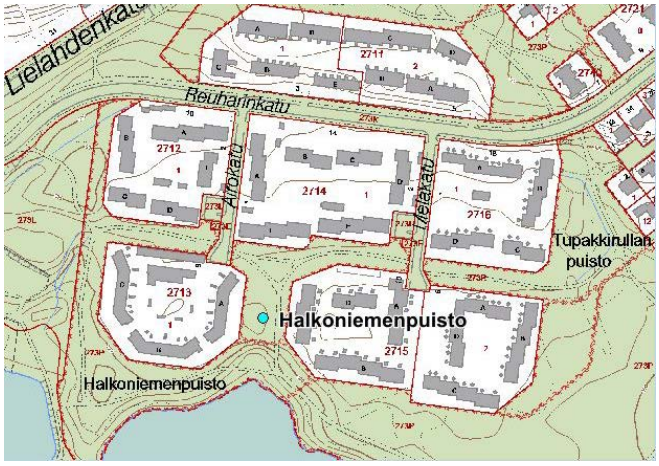

Muita huomioita: Kenttä on hyvin nurmettunut mutta muuten siistissä kunnossa. Merkintöjen selitykset: uk – Ohjeellinen ulkoilua ja urheilua palveleville kentille varattu alueen osa

Pyhällönpuisto

1 Perustiedot

Kohteen nimi	Pyhällönpuisto
Sijainti	Männistönkuja – Pyhällönpolku
Kaupunginosa	Lentävänniemi
Asemakaavamerkintä	PL
Hoitoluokka	A3
Viheraluetyyppi	4
Kuntoarvio	huono

2 Toiminta-alue kenttä = 609 m²

Toiminta	pallottelu, jääkiekko; kesä/talvikäytössä; vapaassa käytössä
Pintamateriaali	hiekka/sora/metsänpohja
Aitaaminen	Kentällä ei varsinaista aitaa, etelässä päiväkodin aitaus, pohjoisessa leikkikentän aitaus, puuaitoja (päiväkodin n. 130 cm, leikkikentän 92 cm)
Rakenteet	ei suorituspaikkoja
Kalusteet ja varusteet	ei kalusteita, leikkikentän eteläkulmassa hiekoituslaatikko
Rakennukset	ei huolto- tai varastorakennuksia
Leikkipaikka	on, kentän pohjoispuolella

3 Tekniset rakenteet ja alueet

Pintavesien ohjaus	luonnonmukainen
Valaistus	kentän koillislaidalla valonheitin sekä molemmilla puolilla kulkevilla teillä valaisinpylväät
Vesipiste	ei vesipistettä
Paikoitusalue	ei paikoitusaluetta
Vastuutaho	KAKE
Toimenpide-esitys	osa leikkipaikkaa
Poistamisen perusteet	ei käyttöä, eteläosaan tullut maankäytön muutosta
Lähin kenttä	Pyhällönpuisto luode 200 m
Toteutusvaihe	2015-2020

4 Viheralue rakennettu/luonnonmukainen

Puusto	ympärillä havupuuvaltainen sekametsä, idänpuolelle kenttää jätetty mäntyjä ja kuusia sekä koivuja puistopuiksi, lännenpuolella pääosin kuusia ja suuri pihlaja, täysikasvuisia
Pensaskasvillisuus	ei istutettua pensaskasvillisuutta
Nurmialueet	ympärillä luonnonmukaisesti kasvavaa nurmea/heinikkoa

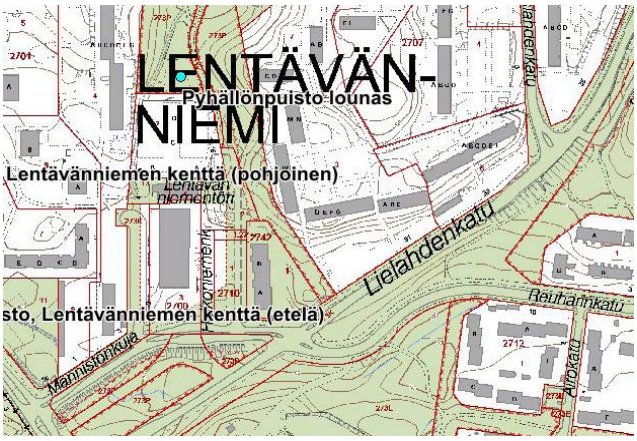

Muita huomioita: Kenttä on päässyt huonoon kuntoon ja nurmettunut. Kentän rajaus epäselvä. Merkintöjen selitykset: PL – Istutettava puistoalue

Niemen rantapuisto

1 Perustiedot

Kohteen nimi	Niemen rantapuisto
Sijainti	Tapulinkatu 33400 Tampere
Kaupunginosa	Niemi
Asemakaavamerkintä	puistoalue
Hoitoluokka	A3
Viheraluetyyppi	6, 7
Kuntoarvio	huono

2 Toiminta-alue kenttä = 310 m²

Toiminta	ei käyttökunnossa
Pintamateriaali	hiekka
Aitaaminen	ei aitausta
Rakenteet	ei rakenteita
Kalusteet ja varusteet	ruostuneet lentopallotolpat
Rakennukset	ei rakennuksia
Leikkipaikka	ei leikkipaikkaa

3 Tekniset rakenteet ja alueet

Pintavesien ohjaus	luonnonmukainen
Valaistus	ei valaistusta
Vesipiste	ei vesipistettä
Paikoitusalue	ei paikoitusaluetta
Vastuutaho	KAKE
Toimenpide-esitys	tolpat pois, luontainen metsitys
Poistamisen perusteet	ei käyttöä
Lähin kenttä	Isoniemenpuisto 400 m
Toteutusvaihe	2015–2020

4 Viheralue rakennettu/luonnonmukainen

Puusto	kenttää ympäröi koivurivi pohjois- itä- ja etelälaidoilta, muuten luonnonmukainen
Pensaskasvillisuus	ei istutettua pensaskasvillisuutta
Nurmialueet	kenttä osittain nurmettunut, luonnonmukaista nurmea kentän ympärillä

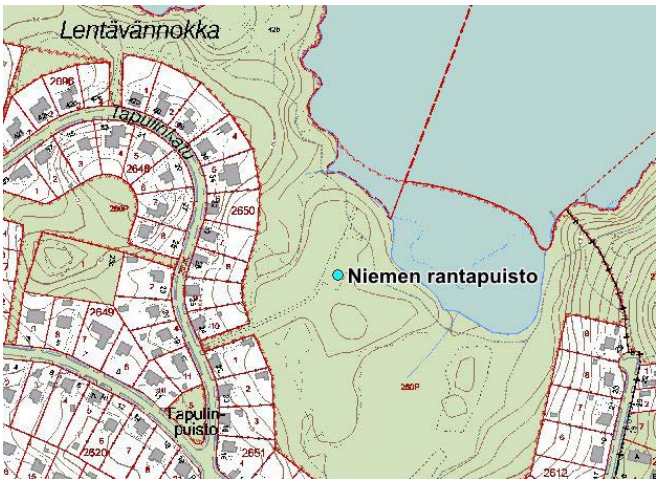

Muita huomioita: Kentän luoteisosassa sorakasa.

Venepuisto

1 Perustiedot

Kohteen nimi	Lentävänniemen venepuisto
Sijainti	Reuharinkatu – Keulakatu 33410 Tampere
Kaupunginosa	Lentävänniemi
Asemakaavamerkintä	Yo
Hoitoluokka	A3
Viheraluetyyppi	5
Kuntoarvio	huono

2 Toiminta-alue kenttä = 318 m²

Toiminta	ei käyttökunnossa
Pintamateriaali	hiekkasora
Aitaaminen	ei aitausta
Rakenteet	ei suorituspaikkoja
Kalusteet ja varusteet	kaksi lentopallotolppaa
Rakennukset	ei rakennuksia
Leikkipaikka	ei leikkipaikkaa

3 Tekniset rakenteet ja alueet

Pintavesien ohjaus	luonnonmukainen
Valaistus	ei valaistusta (itäpuolella kulkevalla tiellä katuvalaistus)
Vesipiste	ei vesipistettä
Paikoitusalue	ei parkkipaikoitusta
Vastuutaho	KAKE
Toimenpide-esitys	tolpat pois, luontainen metsitys lähimetsäksi
Poistamisen perusteet	ei käyttöä
Lähin kenttä	Tupakkirullanpuisto 600 m
Toteutusvaihe	2015-2020

4 Viheralue rakennettu/luonnonmukainen

Puusto	ympärillä havupuuvaltaista sekametsää (luonnonmukainen)
Pensaskasvillisuus	ei istutettua pensaskasvillisuutta
Nurmialueet	kentän ympärillä luonnonmukaista

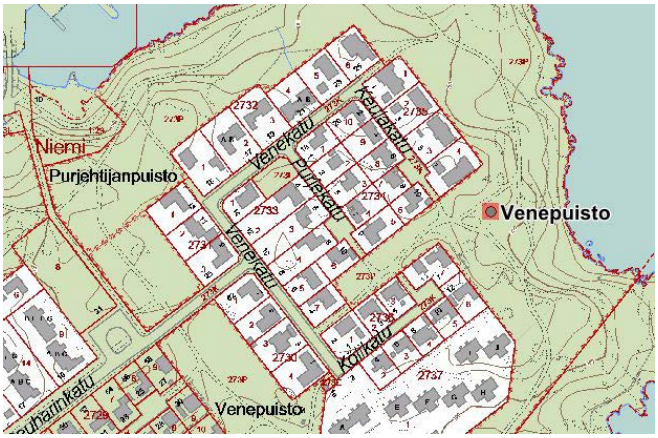

Muita huomioita: Ei kaavaa KAKE:n kaava-arkistossa.

Kenttä on päässyt metsittymään. Kenttä on asukkaan mukaan asukasyhdistyksen perustama hiekkakenttä, joka toimii talvella myös luistinkenttänä. Lentopallokenttiä ei toivottu poistettavaksi. Kentän käyttö ajoittain hiljaista. Kenttä on myös tarkoitus kunnostaa keväksi yhdistyksen voimin.

Merkintöjen selitykset: Yo – Opetustoimintaa palvelevien rakennusten korttelialue.

LIITE 4: Palveluverkkokartat

kartta 1. Vastuujako kenttäpalveluiden osalta (nykytilannekartta)

kartta 2. Kenttä- ja ulkoliikuntaympäristöjen tavoitetilanne 2025, Eteläinen suuralue

kartta 3. Kenttä- ja ulkoliikuntaympäristöjen tavoitetilanne 2025, Kaakkoinen suuralue

kartta 4. Kenttä- ja ulkoliikuntaympäristöjen tavoitetilanne 2025, Keskinen suuralue

kartta 5. Kenttä- ja ulkoliikuntaympäristöjen tavoitetilanne 2025, Koillinen suuralue

kartta 6. Kenttä- ja ulkoliikuntaympäristöjen tavoitetilanne 2025, Lounainen suuralue

kartta 7. Kenttä- ja ulkoliikuntaympäristöjen tavoitetilanne 2025, Luoteinen suuralue

kartta 8. Kenttä- ja ulkoliikuntaympäristöjen tavoitetilanne 2025, Pohjoinen suuralue

kartta 9. Talvikentät, jääkentät

kartta 10. Talvikentät, kaukalot

kartta 11. Talvikentät, luisteluradat

kartta 12. Lajikentät, lentopallo- ja rantalentopallokentät

kartta 13. Lajikentät, pesäpallokentät

kartta 14. Lajikentät, yleisurheilukentät

kartta 15. Lajikentät, koripallottelupaikat

kartta 16. Lajikentät, tenniskentät

kartta 17. Kenttien pinnoitteet, nurmipintaiset

kartta 18. Kenttien pinnoitteet, kivituhkapintaiset

LIITE 5

Ohjelmointiluonnoksesta saadut palautteet

Luonnoksesta saatiin nähtävillä ollessa palautteita E-lomakkeella 96 kpl ja kirjaamon kautta neljä kappaletta, joista kaksi oli myös antanut palautteen E-lomakkeella eli yhteensä 98 palautetta. Lisäksi palautetta on saatu Alvareista.

Seuraavilla sivuilla on analysoitu kyselyn vastauksia sekä käyty läpi palautteisiin liittyvät vastineet.

Mitä kenttiä pitäisi kehittää ja miten (esim. pinnoitteet, varusteet, valaistus, aidat)?

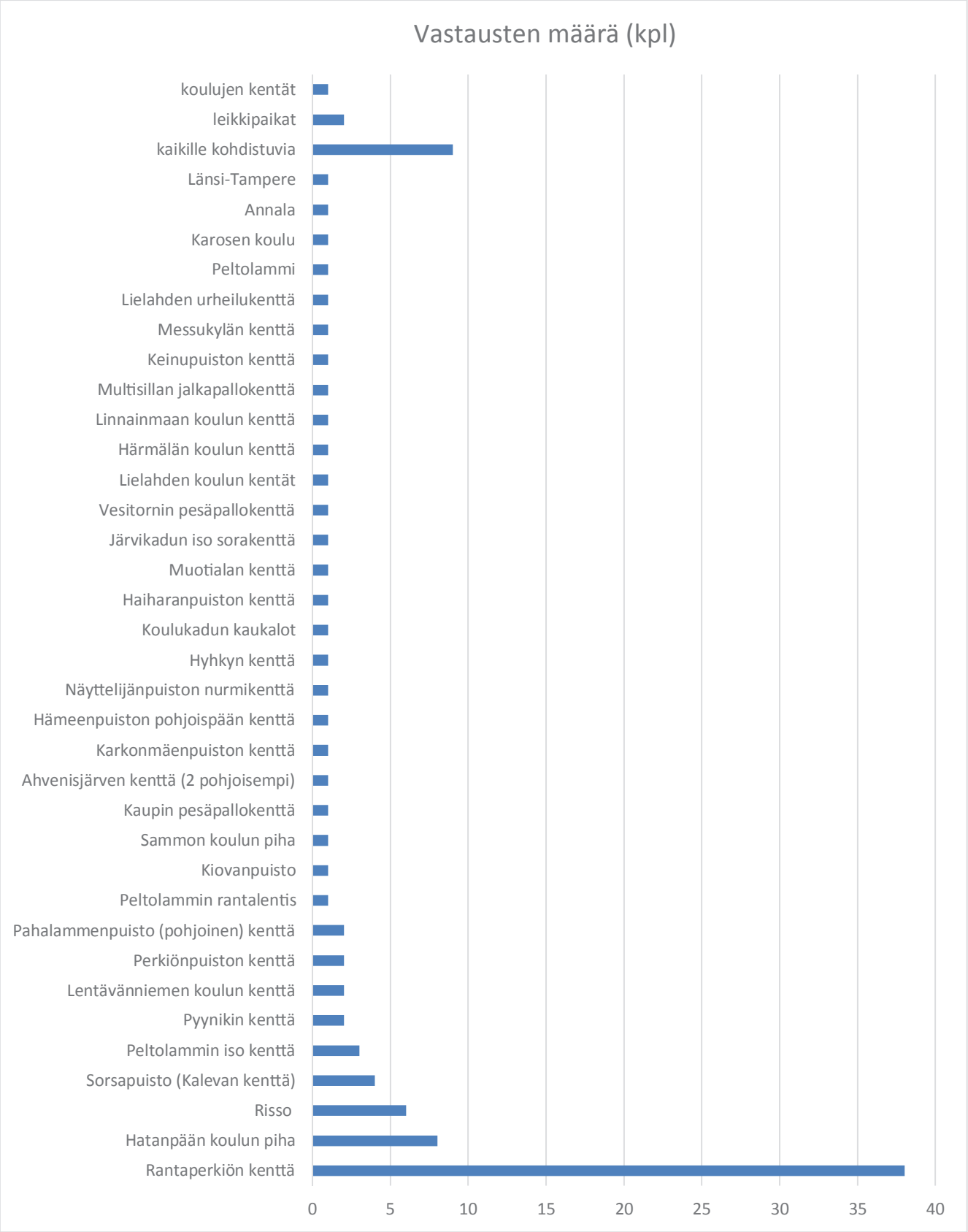

Mitkä kentät poistaisit pelikenttäkäytöstä ja miksi?

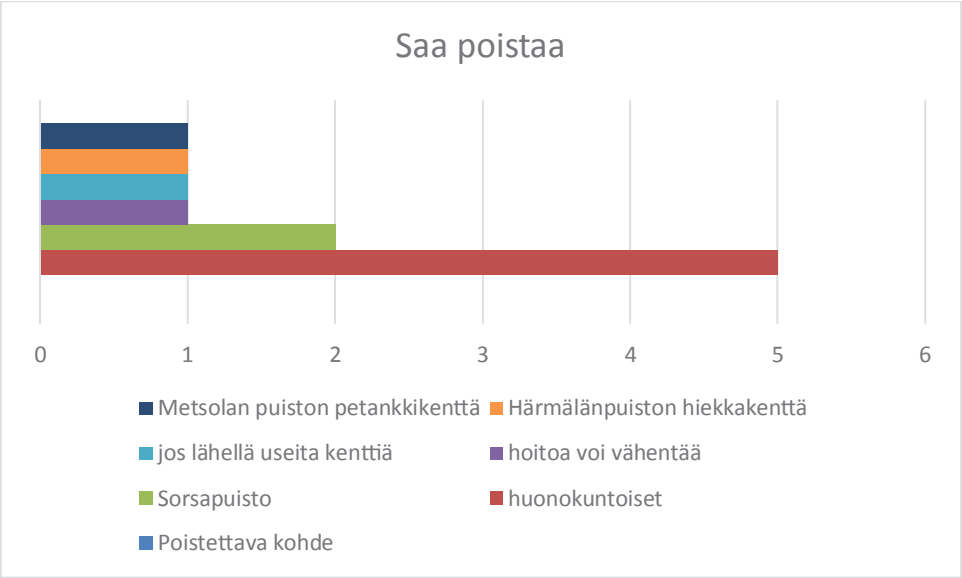

Palautteita, mitä kenttiä ei saa poistaa:

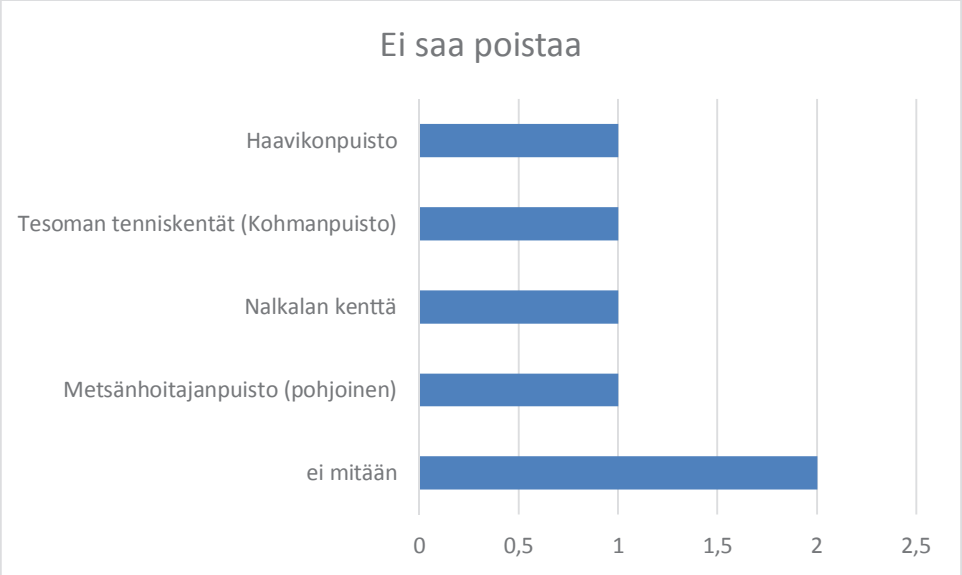

Minne sijoittaisit laajempaa aluetta palvelevan tekojään?

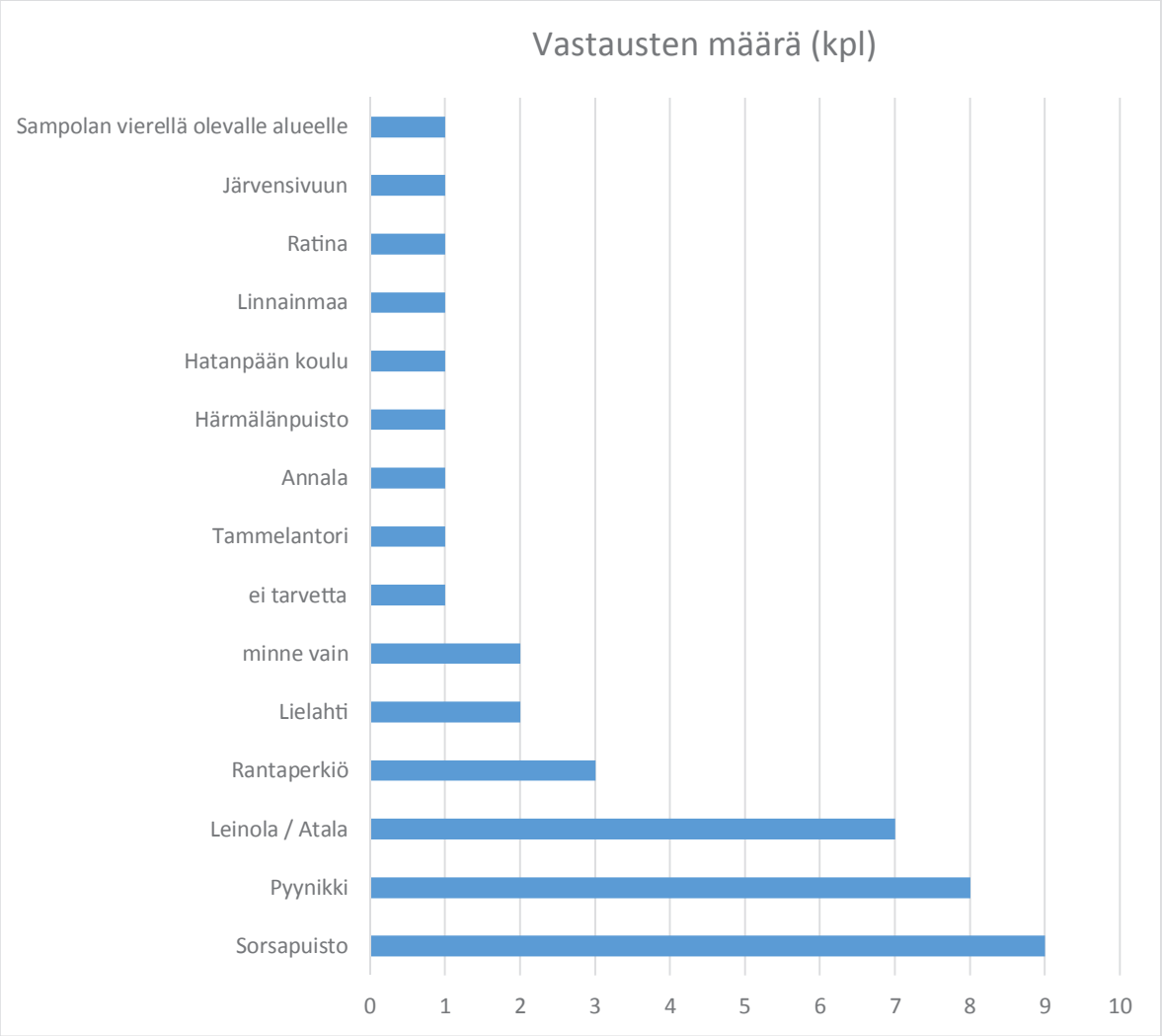

Minne sijoittaisit suosiota lisäävien lajien kuten koripallon, rantalentopallon, pesäpallon tai jonkin muun lajin ulkokenttiä?

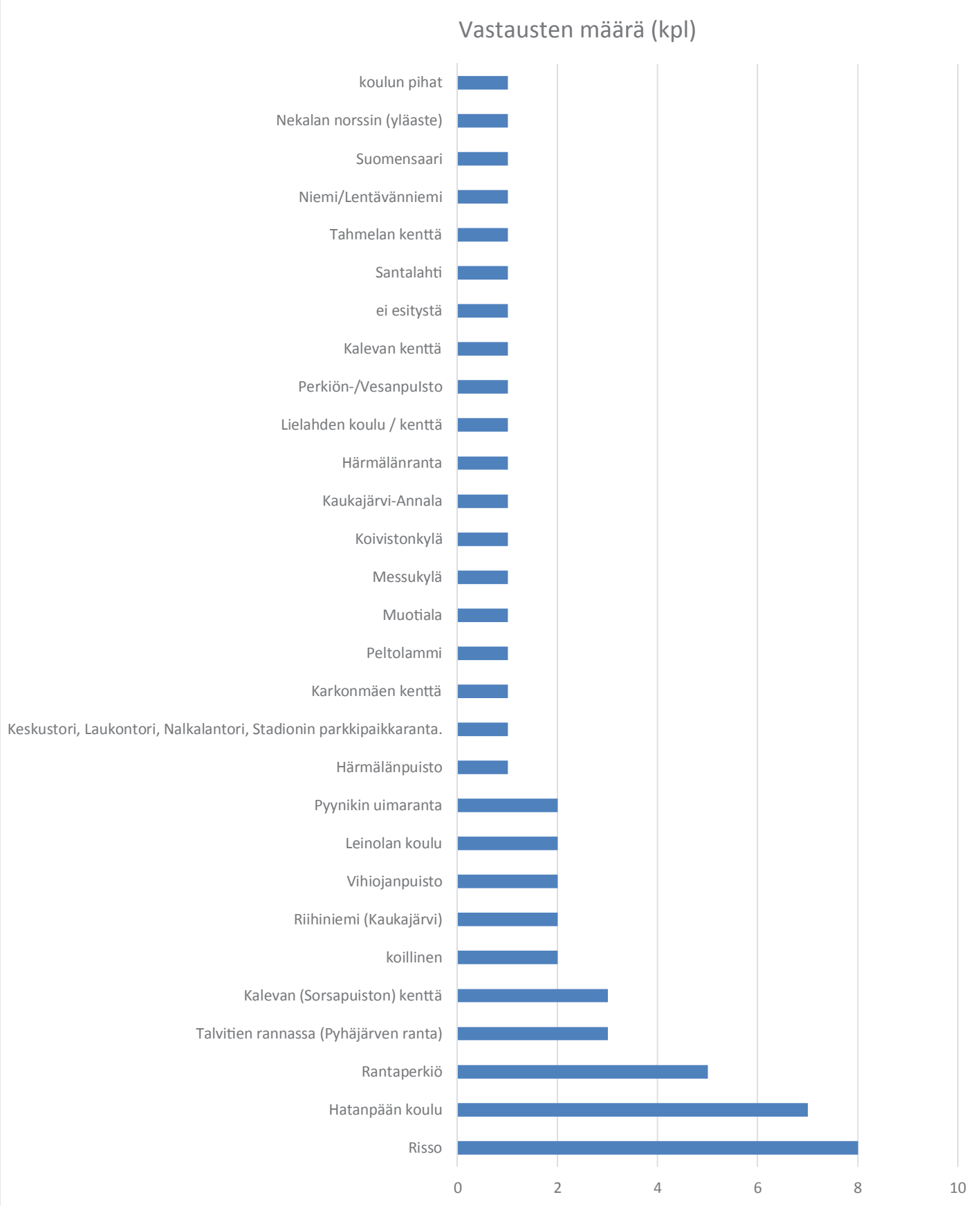

Palautteiden vastineet

Hankkeen ohjaus- ja työryhmä kävi lävitse palautteista tehdyt yhteenvedot, ja esitti niiden pohjalta seuraavat muutokset ja tarkennukset ohjelmointiin:

- Suurin osa palautteista kohdistui Rantaperkiön kenttään, Hatanpään koulun pihaan ja Atalan Risson alueelle.
  - Rantaperkiön kentän ja Atalan kentän kunnostamisen aikataulutuksessa otetaan huomioon runsas palaute.
  - Rissoon ei ole mahdollista esittää uutta kenttää, sellaiselle ei ole tilaa.
- Hatanpään koulun piha-alueet eivät ole mukana kenttäohjelmassa. Ohjelmoinnista jätettiin pois pienet kentät, jotka ovat osa esim. koulun pihaa.
  - TIKE ottaa palautteen huomioon koulujen pihojen suunnittelussa.
- Kalevan kenttä (Sorsapuisto) etenee erillishankkeena ja ensimmäisessä vaiheessa sinne on tulossa siirrettävä tekojää.
- Peltolammin kenttämahdollisuudet tarkentuvat alueen maankäyttösuunnitelmien edetessä.
  - Rantalentopallokenttä on jo olemassa. Kentän tolpat asennetaan lähiaikoina.
- Hervannassa Keinupuiston itäinen kenttä muutetaan kehitettäväksi kentäksi (toivottu myös kuntoilupaikkaa).
- Viinikassa Pahalammenpuiston pohjoinen rantalentopallokenttä muutetaan säilytettäväksi palautteen perusteella.
- Lentävänniemessä Metsänhoitajapuiston pohjoinen kenttä muutetaan kunnostettavaksi palautteen perusteella.
  - Ison kentän kaukalo siirtyy sinne, kun isolle kentälle tulee tekonurmi.
- Olemassa olevia lentopallokenttiä muutetaan rantalentopallokentiksi mahdollisuuksien mukaan.
- Pesäpallokenttien määrää lisätään mahdollisuuksien mukaan monipuolistamalla nykyisten kenttien käyttöä.
- Koripallokentän mitat täyttävä kenttä pyritään löytämään sopivasta kohteesta.
- BMX- ja skeittikohteista tehdään erillinen ohjelma.
- Frisbeegolfista on tehty oma selvitys.
- Villin vyöhykkeen palautetta joidenkin poistettavien kohteiden maisemoinnista niityiksi kannatetaan lukuun ottamatta Sinisenneidonpuiston lentopallokenttää ja Sudenkuopanrinnettä.
- Kunnossapitoon liittyvät palautteet toimitetaan kunnossapidosta vastaaville.