
















- MERKINTÖJEN SELITYS:**
-  ASFALTIPÄÄLLYSTEINEN AJORATA, SMA 16
  -  ASFALTIPÄÄLLYSTEINEN KEVYEN LIIKENTEEN VÄYLÄ, AB 11
  -  BETONIKIVI, HARMAA SAUVAKIVI 278X138
  -  GRANIITINEN REUNAKIVI, KORKEUS 12 CM. HARMAA RAAKAREUNAKIVI S170
  -  REUNAKIVETÖN REUNALINJA (PÄÄLLYSTEEN REUNA)
  -  KEVYEN LIIKENTEEN VÄYLÄN REUNALINJA (PÄÄLLYSTEEN REUNA)
  -  NYKYINEN BETONIKAIDE
  -  UUSI BETONIKAIDE, H2-LUOKKA, KORKEUS 1,35 M
  -  AJONEUVOVÄYLÄ: TIEKAIDE TY 3/51/4M; JALKAKÄYTÄVÄ: KEVYT KAIDE
  -  SADEVESIEMÄRI 200 PVC SN 8 / SADESIKAIVO Ø 800 B 40 TN KELLUVALLA KUPUKANSISTOLLA
  -  HULEVESIEMÄRI Ø 315 PVC SNB/TARKASTUSKAIVO Ø 800 B VARUSTETTUNA Ø 600 MM BETONIKARTIOON SOPIVALLA 40 TN KELLUVALLA KEHYKSELLÄ JA UMPIKANNELLA
  -  SALAOJA
  -  VESIJOHTO Ø 150 SG PN10, suojaputki teräs Ø 273
  -  PAINESIEMÄRI Ø 160 PEH PN10
  -  SUOJAPUTKI teräs Ø 273 / Ø 323, keskyksenkaat 2 metrin välein

Merkki	Muutos	Pvm	Suunn.	Tark.
Hankkeen nimi <b>Ruskonkehän akk ja kevyen liikenteen järjestelyt</b>				
Piirustuksen sisältö <b>Asemapiirustus</b>				
		 LEMPÄÄLÄN KUNTA		
		Pvm 5.1.2018	Tark. Hyv.	
 TAMPEREEN KAUPUNKI KAUPUNKIYMPÄRISTÖN PALVELUALUE		Pvm 5.1.2018	Tark. Hyv.	
		Pvm 5.1.2018	Suunn. Proj.pääll.	Jaana Jokihaara Ilpo Miekka
Koordinaattijärjestelmä ETRS-GK24, korkeusjärjestelmä N2000		Mittakaava 1:1000		