













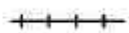



Keskustan liikenneosayleiskaava Pääverkko Kartta 2, Tampellan pitkä tunneli

Merkintöjen selitykset:

	Kaava-alue		Matkakeskus, julkisen liikenteen vaihtopaikka
	Pääkatu		Rautatieasema
	Kokoojakatu		Pysäköintilaitos, pysäköinti- paikkojen määrä
	Joukkoliikenne- painotteinen katu		Eritasoliittymä
	Kevyen liikenteen pääreitti		Suuntaisliittymä
	Kaksiajoratainen päätie		Eritasoristeys ilman liittymää
	Liikennetunneli		Valtatie
	Rautatie		
	Eritasoristeys ilman liittymää		

Nykyiset tiet ja linjat mustalla, uudet punaruskealla

1:15000

Risto Laaksonen

Risto Laaksonen
kaupungininsinööri

10.6.2003
Tampere

Toivo Hankonen

Toivo Hankonen
yleiskaava-arkkitehti